


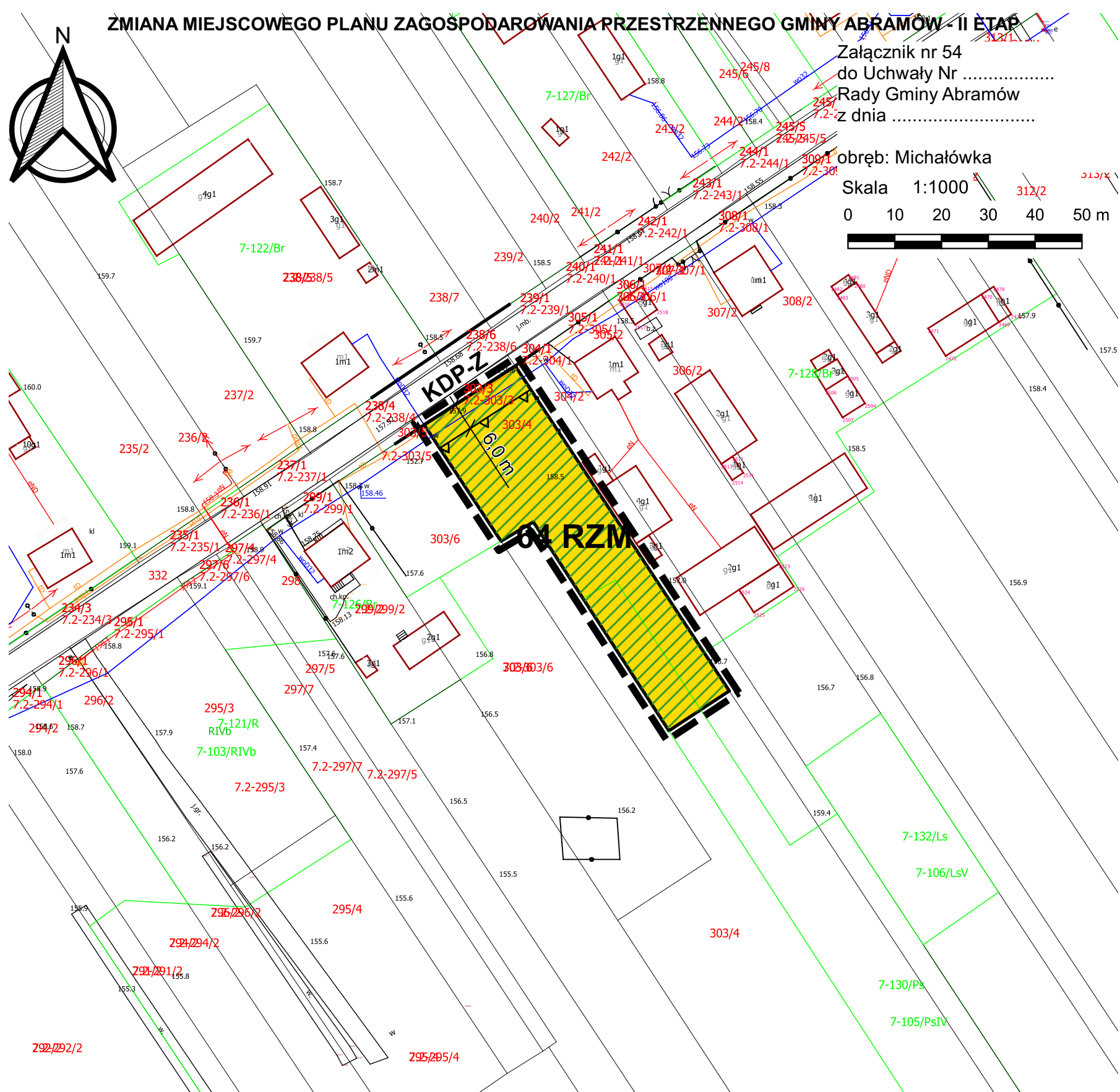
# ZMIANA MIEJSCOWEGO PLANU ZAGOSPODAROWANIA PRZESTRZENNEGO GMINY ABRAMÓW - II ETAP



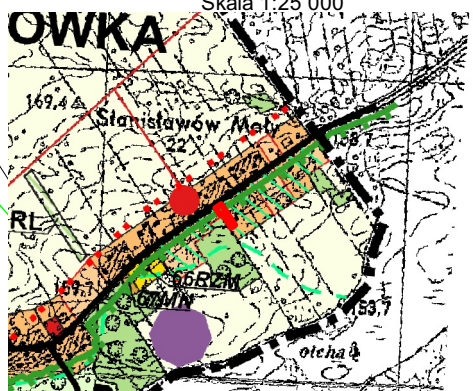
Załącznik nr 54  
do Uchwały Nr .....  
Rady Gminy Abramów  
z dnia .....

obręb: Michałówka

Skala 1:1000



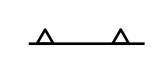



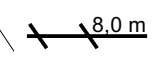







WYRYS ZE STUDYUM UWARUNKOWAŃ I KIERUNKÓW  
ZAGOSPODAROWANIA PRZESTRZENNEGO GMINY ABRAMÓW  
zatwierdzonego uchwałą Nr IX/32/2003 Rady Gminy Abramów  
z dnia 10 lipca 2003 r. z późn. zm wraz z objaśnieniem oznaczeń  
Skala 1:25 000



## LEGENDA:

obowiązujące ustalenia zmiany planu:

-  granica obszaru objętego zmianą planu
  -  linie rozgraniczające tereny o różnym przeznaczeniu
  -  nieprzekraczalne linie zabudowy
  -  tereny zabudowy zagrodowej
  -  Obszar Chronionego Krajobrazu
- oznaczenia informacyjne:
-  drogi powiatowe zbiorcze
  -  wymiarowanie

-  granica obszaru objętego zmianą planu miejscowego
-  granice obszaru chronionego krajobrazu
-  obszary zabudowy zagrodowej
-  obszary zabudowy zagrodowej ekstensywnej
-  drogi powiatowe

Rysunek sporządzono na mapie zasadniczej z państwowego zasobu geodezyjnego i kartograficznego wydanej przez Powiatowy Ośrodek Dokumentacji Geodezyjnej i Kartograficznej Starostwa Powiatowego w Lubartowie. Mapa w Państwowym Układzie Współrzędnych Geodezyjnych 2000 strefa 8.