

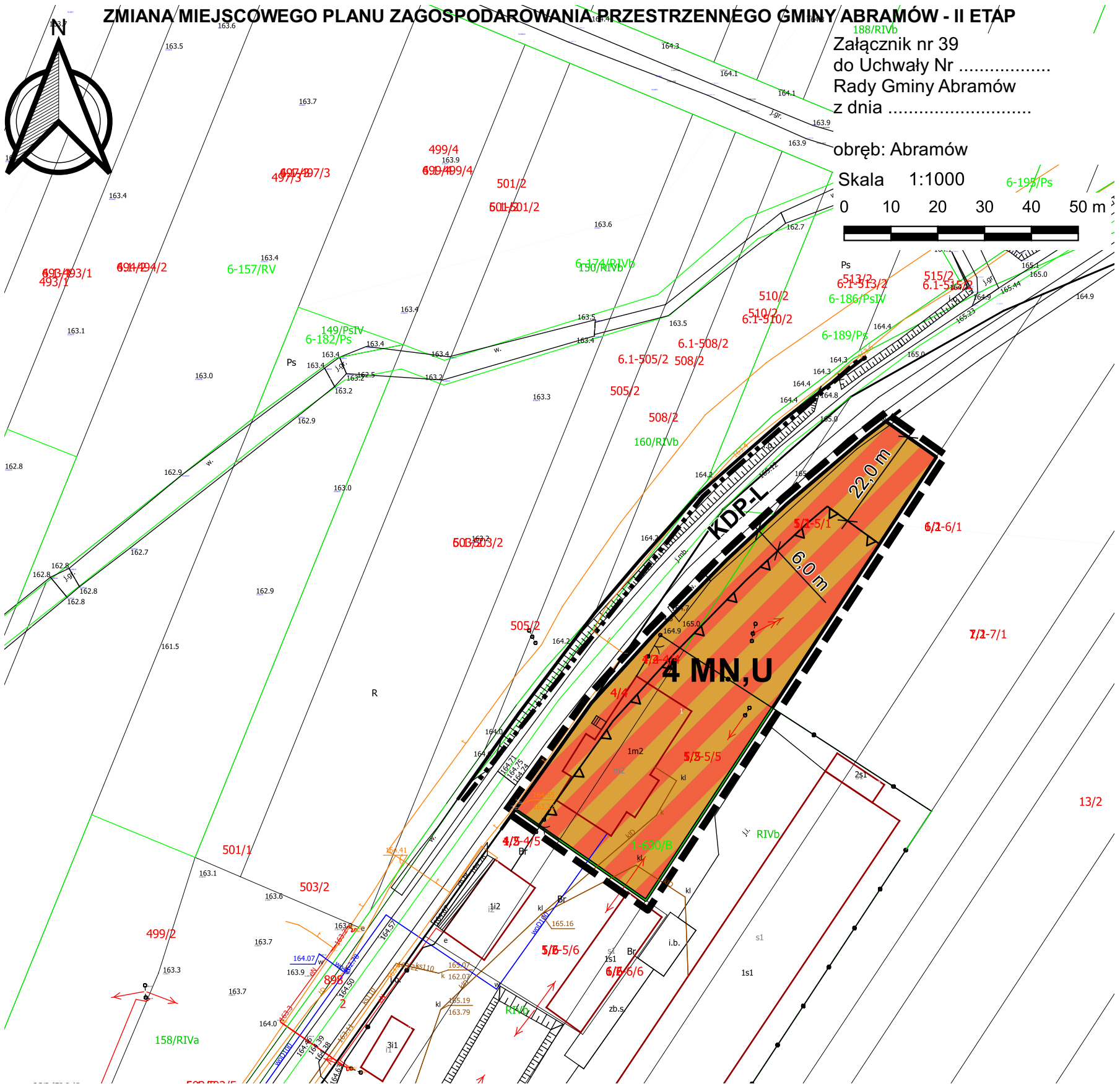

ZMIANA MIEJSCOWEGO PLANU ZAGOSPODAROWANIA PRZESTRZENNEGO GMINY ABRAMÓW - II ETAP

188/RIVb
Załącznik nr 39
do Uchwały Nr
Rady Gminy Abramów
z dnia

obręb: Abramów

Skala 1:1000

0 10 20 30 40 50 m



LEGENDA:


obowiązujące ustalenia zmiany planu:



granica obszaru objętego zmianą planu



linie rozgraniczające tereny o różnym przeznaczeniu



nieprzekraczalne linie zabudowy

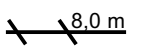


tereny zabudowy mieszkaniowej jednorodzinnej lub zabudowy usługowej

oznaczenia informacyjne:



drogi powiatowe lokalne

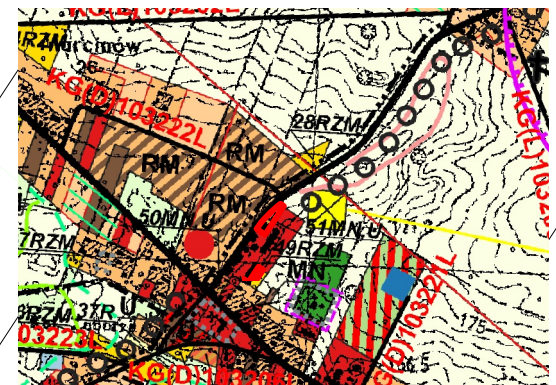





wymiarowanie



granice obrębów ewidencyjnych

WYRYS ZE STUDIUM UWARUNKOWAŃ I KIERUNKÓW
ZAGOSPODAROWANIA PRZESTRZENNEGO GMINY
ABRAMÓW zatwierdzonego uchwałą Nr IX/32/2003
Rady Gminy Abramów z dnia 10 lipca 2003 r. z późn. zm
wraz z objaśnieniem oznaczeń
Skala 1:25 000



-  granica obszaru objętego zmianą planu miejscowego
-  tereny zabudowy mieszkaniowej jednorodzinnej oraz usług
-  drogi powiatowe