

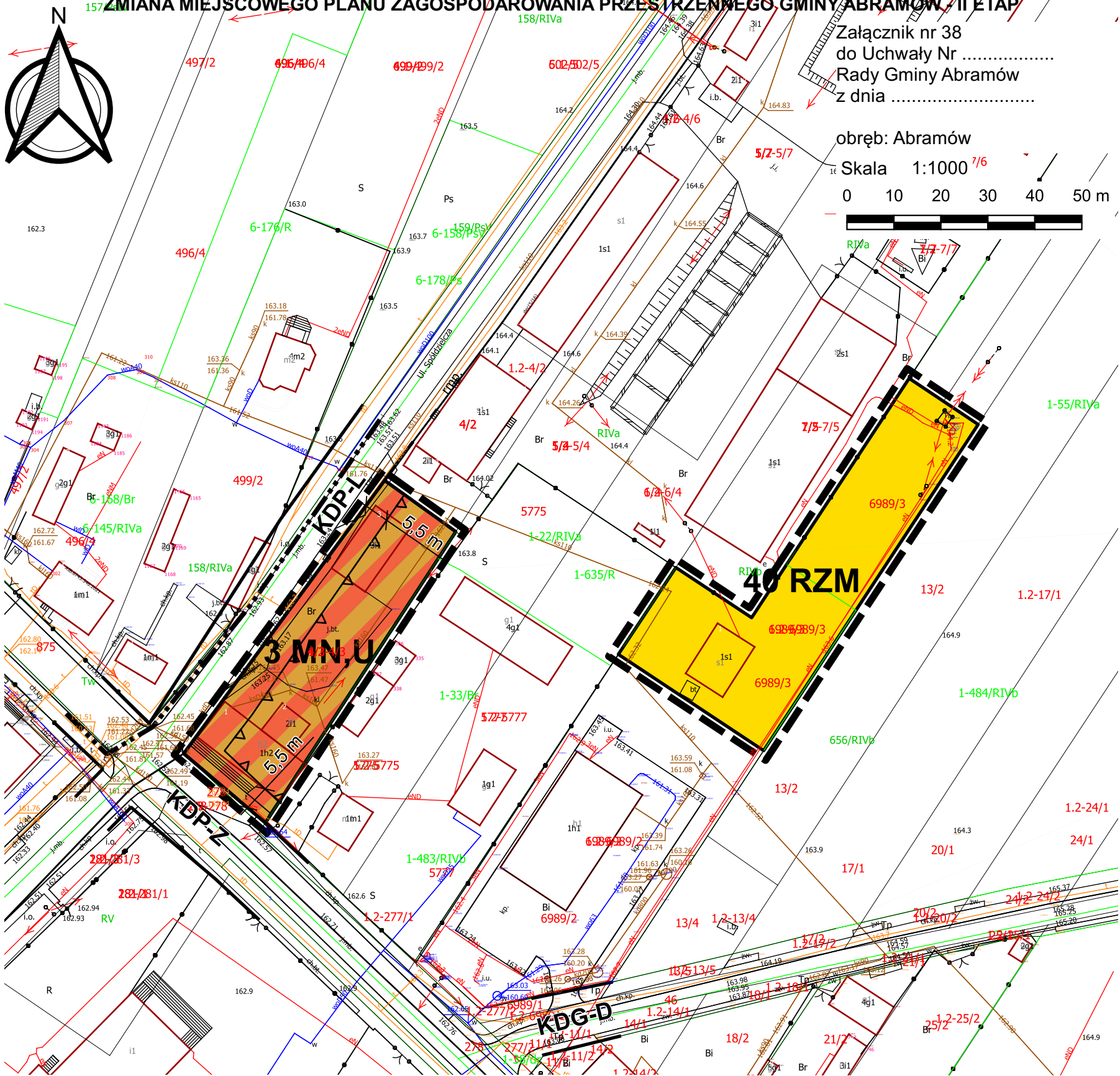
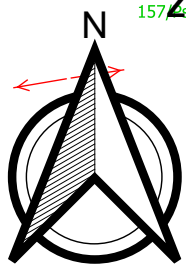
ZMIANA MIEJSCOWEGO PLANU ZAGOSPODAROWANIA PRZESTRZENNEGO GMINY ABRAMÓW - II ETAP

Załącznik nr 38
do Uchwały Nr
Rady Gminy Abramów
z dnia

obręb: Abramów

Skala 1:1000 ^{7/6}

0 10 20 30 40 50 m

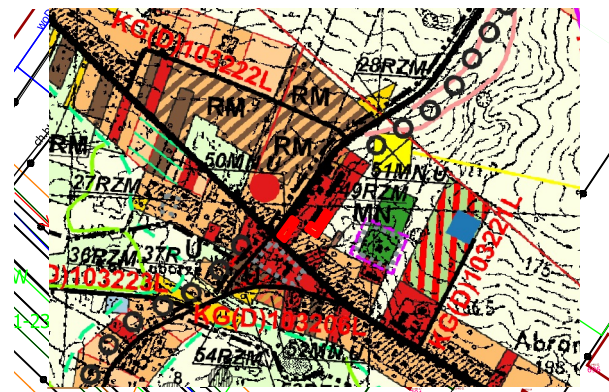


LEGENDA:

obowiązujące ustalenia zmiany planu:

- granica obszaru objętego zmianą planu
 - linie rozgraniczające tereny o różnym przeznaczeniu
 - nieprzekraczalne linie zabudowy
 - tereny zabudowy zagrodowej
 - tereny zabudowy mieszkaniowej jednorodzinnej lub zabudowy usługowej
- oznaczenia informacyjne:
- drogi powiatowe zbiorcze
 - drogi powiatowe lokalne
 - drogi gminne dojazdowe
 - wymiarowanie
 - granice obrębów ewidencyjnych

WYRYS ZE STUDIUM UWARUNKOWAŃ I KIERUNKÓW
ZAGOSPODAROWANIA PRZESTRZENNEGO GMINY
ABRAMÓW zatwierdzonego uchwałą Nr IX/32/2003
Rady Gminy Abramów z dnia 10 lipca 2003 r. z późn. zm
wraz z objaśnieniem oznaczeń
Skala 1:25 000



- granica obszaru objętego zmianą planu miejscowego
- obszary zabudowy zagrodowej
- tereny zabudowy związanej z rolnictwem (zabudowa zagrodowa)
- tereny zabudowy mieszkaniowej jednorodzinnej oraz usług
- drogi powiatowe

Rysunek sporządzono na mapie zasadniczej z państwowego zasobu geodezyjnego i kartograficznego wydanej przez Powiatowy Ośrodek Dokumentacji Geodezyjnej i Kartograficznej Starostwa Powiatowego w Lubartowie. Mapa w Państwowym Układzie Współrzędnych Geodezyjnych 2000 strefa 8.