


ZMIANA MIEJSCOWEGO PLANU ZAGOSPODAROWANIA PRZESTRZENNEGO GMINY ABRAMÓW – II ETAP

Załącznik nr 35
do Uchwały Nr
Rady Gminy Abramów
z dnia

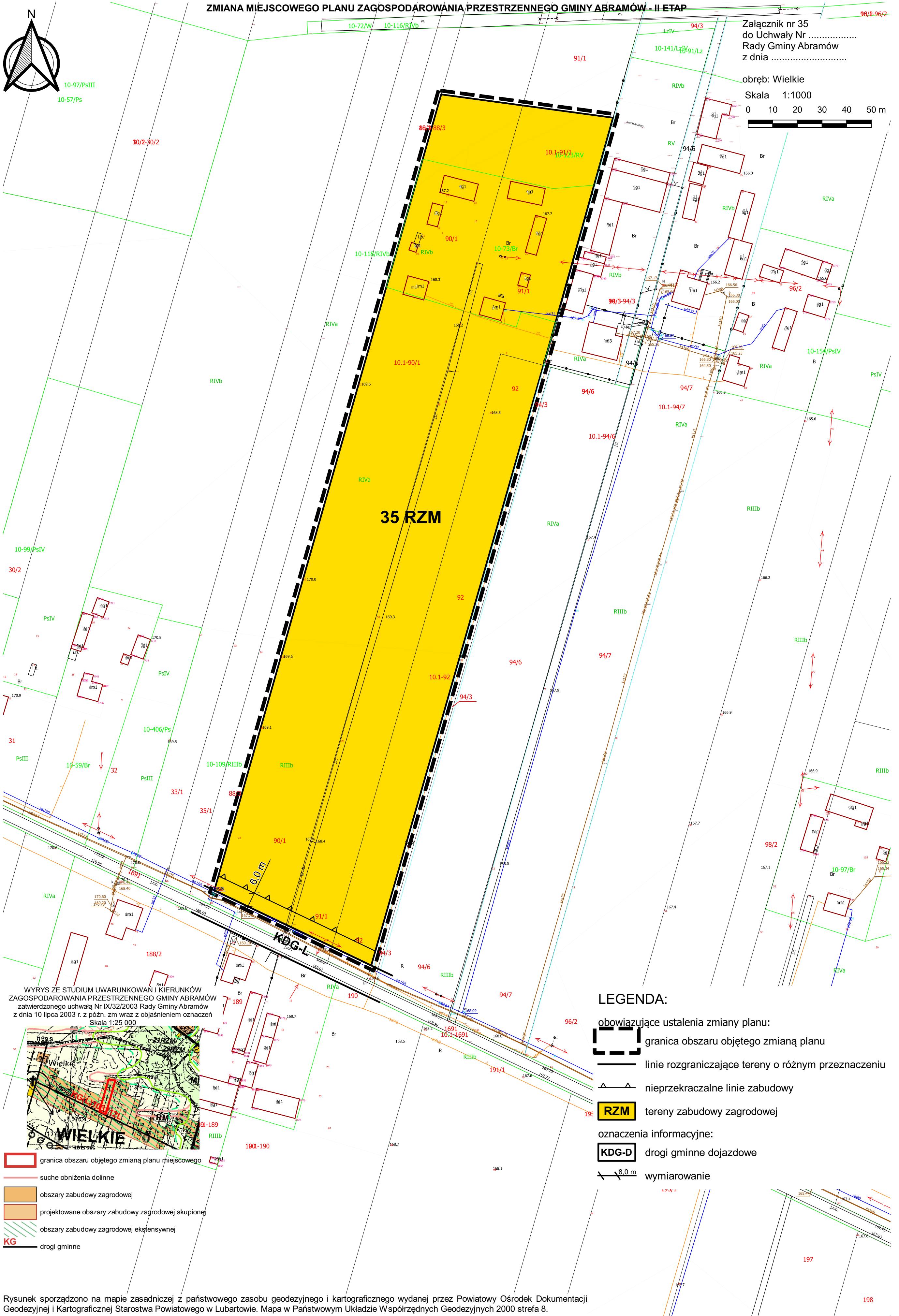
obręb: Wielkie

Skala 1:1000

0 10 20 30 40 50 m

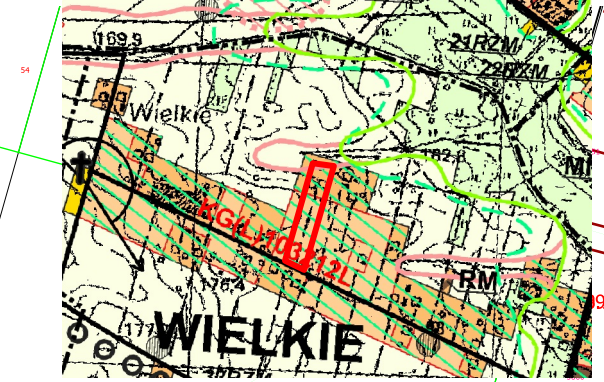


10-97/PsIII
10-57/Ps



35 RZM

WYRYS ZE STUDIUM UWARUNKOWAŃ I KIERUNKÓW
ZAGOSPODAROWANIA PRZESTRZENNEGO GMINY ABRAMÓW
zatwierdzonego uchwałą Nr IX/32/2003 Rady Gminy Abramów
z dnia 10 lipca 2003 r. z późn. zm wraz z objaśnieniem oznaczeń
Skala 1:25 000



- granica obszaru objętego zmianą planu miejscowego
- suche obniżenia dolinne
- obszary zabudowy zagrodowej
- projektowane obszary zabudowy zagrodowej skupionej
- obszary zabudowy zagrodowej ekstensywnej
- drogi gminne

LEGENDA:

obowiązujące ustalenia zmiany planu:

- granica obszaru objętego zmianą planu
- linie rozgraniczające tereny o różnym przeznaczeniu
- nieprzekraczalne linie zabudowy
- RZM tereny zabudowy zagrodowej
- oznaczenia informacyjne: drogi gminne dojazdowe
- wymiarowanie