

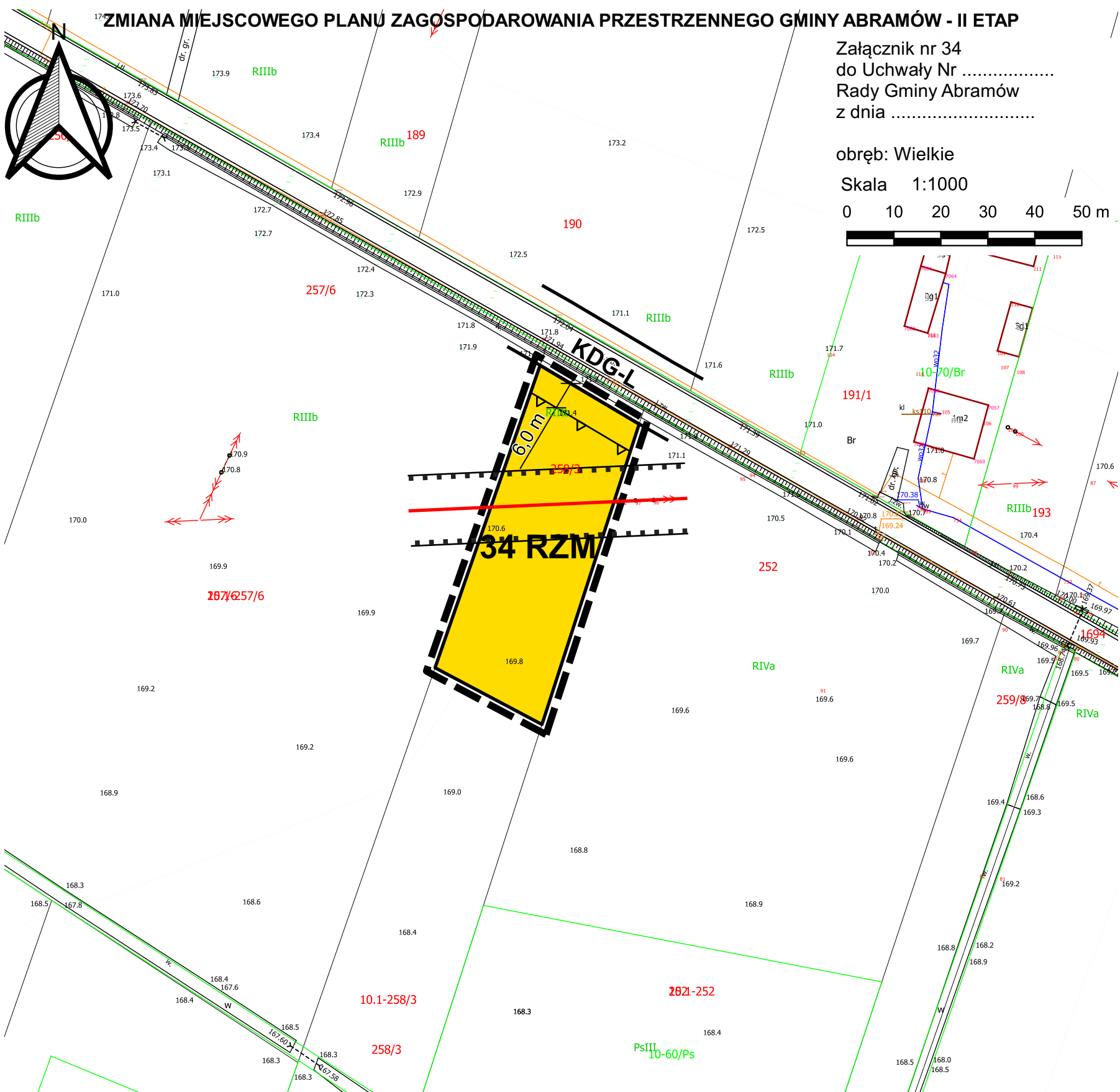
ZMIANA MIEJSCOWEGO PLANU ZAGOSPODAROWANIA PRZESTRZENNEGO GMINY ABRAMÓW - II ETAP

Załącznik nr 34
do Uchwały Nr
Rady Gminy Abramów
z dnia

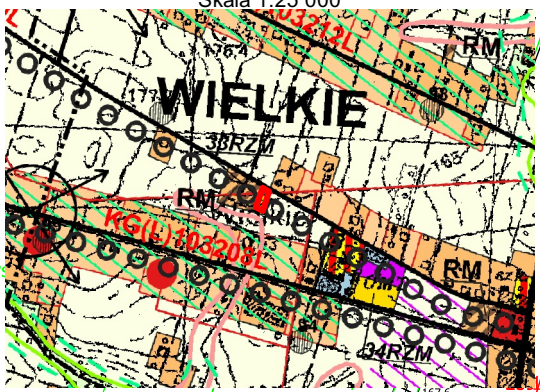
obręb: Wielkie

Skala 1:1000

0 10 20 30 40 50 m



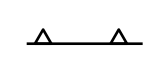


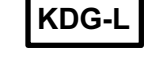
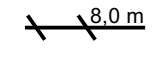









WYRYS ZE STUDIUM UWARUNKOWAŃ I KIERUNKÓW
ZAGOSPODAROWANIA PRZESTRZENNEGO GMINY ABRAMÓW
zatwierdzonego uchwałą Nr IX/32/2003 Rady Gminy Abramów
z dnia 10 lipca 2003 r. z późn. zm wraz z objaśnieniem oznaczeń
Skala 1:25 000



LEGENDA:

obowiązujące ustalenia zmiany planu:

-  granica obszaru objętego zmianą planu
-  linie rozgraniczające tereny o różnym przeznaczeniu
-  nieprzekraczalne linie zabudowy
-  tereny zabudowy zagrodowej
-  oznaczenia informacyjne:
-  drogi gminne lokalne
-  wymiarowanie
-  linie elektroenergetyczne średniego napięcia
-  granica pasa technologicznego linii średniego napięcia

-  granica obszaru objętego zmianą planu miejscowego
-  tereny zabudowy związanej z rolnictwem (zabudowa zagrodowa)
-  istniejące linie elektroenergetyczne 15 kV
-  drogi gminne
-  proponowane trasy ścieżek rowerowych

Rysunek sporządzono na mapie zasadniczej z państwowego zasobu geodezyjnego i kartograficznego wydanej przez Powiatowy Ośrodek Dokumentacji Geodezyjnej i Kartograficznej Starostwa Powiatowego w Lubartowie. Mapa w Państwowym Układzie Współrzędnych Geodezyjnych 2000 strefa 8.