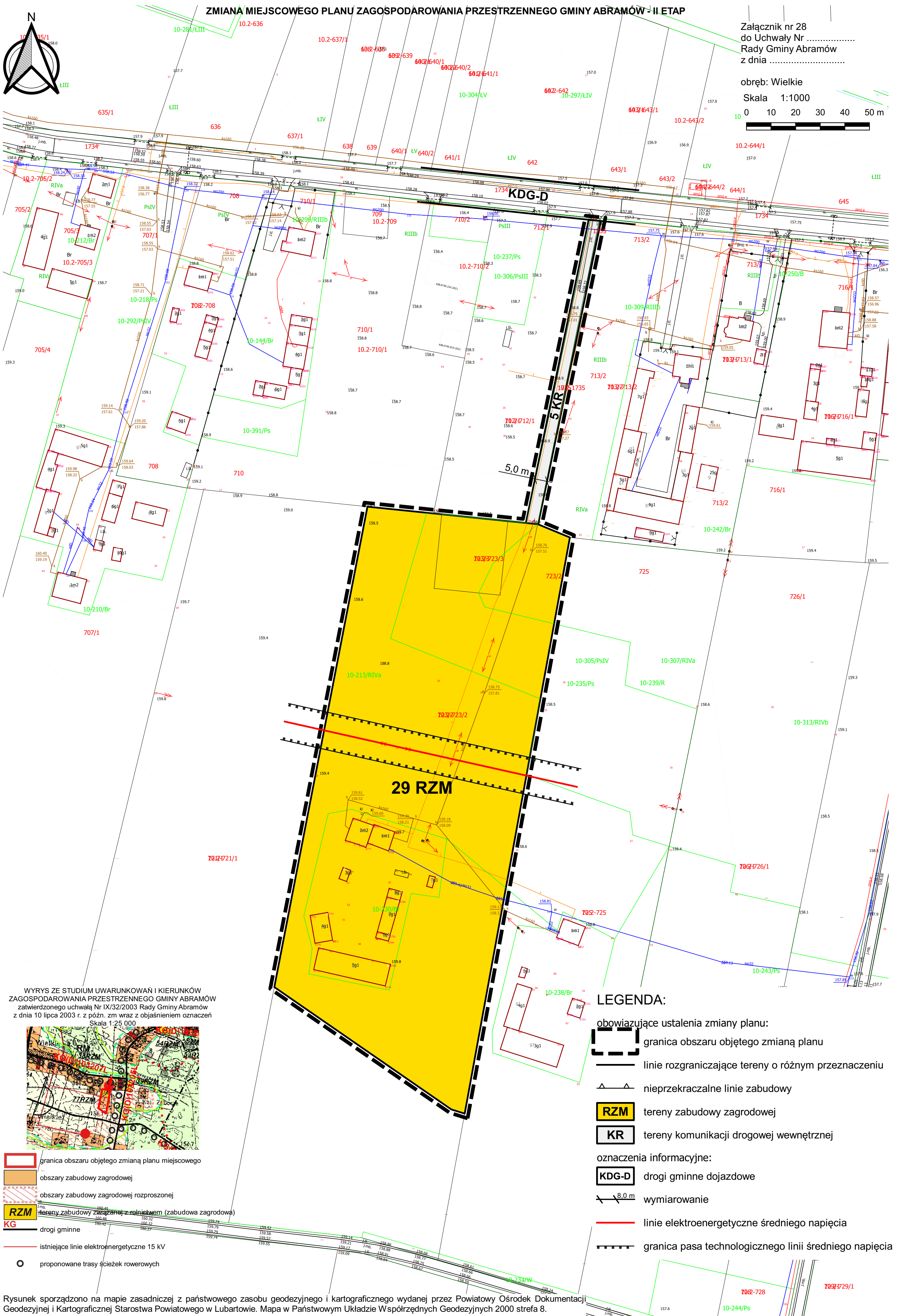

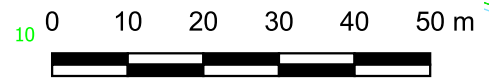


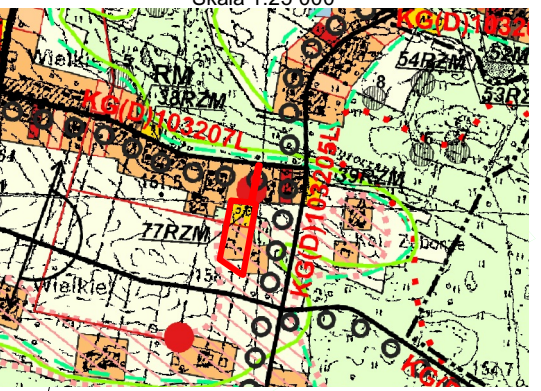
ZMIANA MIEJSCOWEGO PLANU ZAGOSPODAROWANIA PRZESTRZENNEGO GMINY ABRAMÓW - II ETAP

Załącznik nr 28
do Uchwały Nr
Rady Gminy Abramów
z dnia

obręb: Wielkie
Skala 1:1000



WYRYS ZE STUDIUM UWARUNKOWAŃ I KIERUNKÓW ZAGOSPODAROWANIA PRZESTRZENNEGO GMINY ABRAMÓW zatwierdzonego uchwałą Nr IX/32/2003 Rady Gminy Abramów z dnia 10 lipca 2003 r. z późn. zm wraz z objaśnieniem oznaczeń Skala 1:25 000



- granica obszaru objętego zmianą planu miejscowego
- obszary zabudowy zagrodowej
- obszary zabudowy zagrodowej rozproszonej
- RZM** tereny zabudowy zagrodowej z rezerwacją (zabudowa zagrodowa)
- KG** drogi gminne
- istniejące linie elektroenergetyczne 15 kV
- proponowane trasy ścieżek rowerowych

LEGENDA:

obowiązujące ustalenia zmiany planu:

- granica obszaru objętego zmianą planu
- linie rozgraniczające tereny o różnym przeznaczeniu
- nieprzekraczalne linie zabudowy
- RZM** tereny zabudowy zagrodowej
- KR** tereny komunikacji drogowej wewnętrznej
- KDG-D** drogi gminne dojazdowe
- 8,0 m wymiarowanie
- linie elektroenergetyczne średniego napięcia
- granica pasa technologicznego linii średniego napięcia

Rysunek sporządzono na mapie zasadniczej z państwowego zasobu geodezyjnego i kartograficznego wydanej przez Powiatowy Ośrodek Dokumentacji Geodezyjnej i Kartograficznej Starostwa Powiatowego w Lubartowie. Mapa w Państwowym Układzie Współrzędnych Geodezyjnych 2000 strefa 8.