


ZMIANA MIEJSCOWEGO PLANU ZAGOSPODAROWANIA PRZESTRZENNEGO GMINY ABRAMÓW - II ETAP

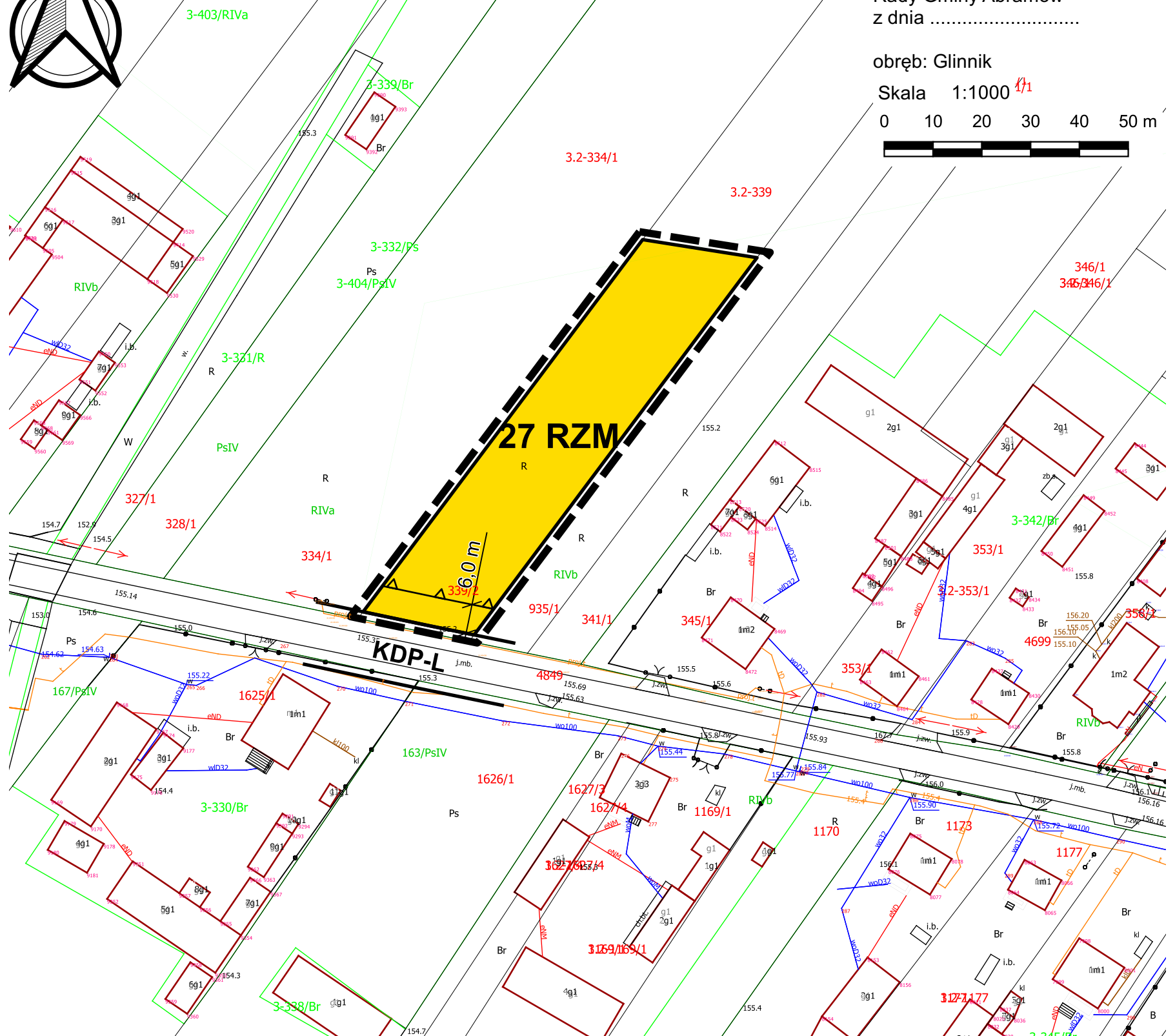


Załącznik nr 26
do Uchwały Nr
Rady Gminy Abramów
z dnia

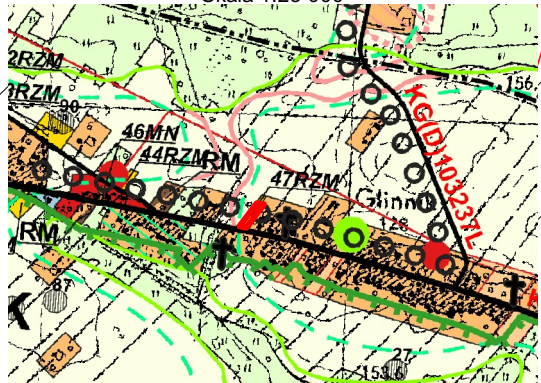
obręb: Glinnik

Skala 1:1000 ^{1/1}

0 10 20 30 40 50 m



WYRYS ZE STUDIUM UWARUNKOWAŃ I KIERUNKÓW ZAGOSPODAROWANIA PRZESTRZENNEGO GMINY ABRAMÓW zatwierdzonego uchwałą Nr IX/32/2003 Rady Gminy Abramów z dnia 10 lipca 2003 r. z późn. zm wraz z objaśnieniem oznaczeń Skala 1:25 000



LEGENDA:

obowiązujące ustalenia zmiany planu:

- granica obszaru objętego zmianą planu
- linie rozgraniczające tereny o różnym przeznaczeniu
- nieprzekraczalne linie zabudowy

RZM tereny zabudowy zagrodowej

oznaczenia informacyjne:

- KDP-L** drogi powiatowe lokalne
- 8,0 m wymiarowanie

- granica obszaru objętego zmianą planu miejscowego
- obszary zabudowy zagrodowej
- RZM** tereny zabudowy związanej z rolnictwem (zabudowa zagrodowa)
- proponowane trasy ścieżek rowerowych
- KP** drogi powiatowe

Rysunek sporządzono na mapie zasadniczej z państwowego zasobu geodezyjnego i kartograficznego wydanej przez Powiatowy Ośrodek Dokumentacji Geodezyjnej i Kartograficznej Starostwa Powiatowego w Lubartowie. Mapa w Państwowym Układzie Współrzędnych Geodezyjnych 2000 strefa 8.