
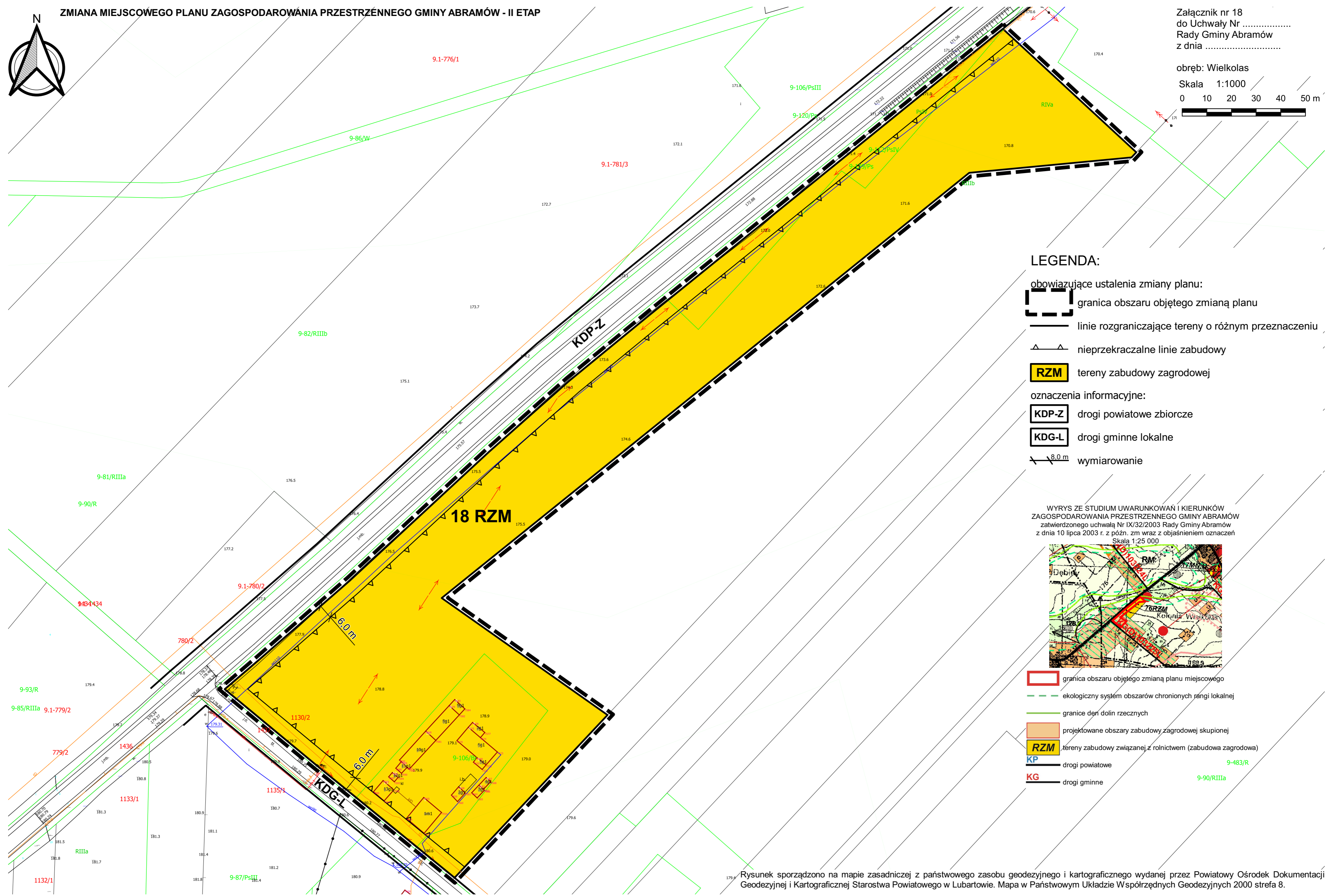


ZMIANA MIEJSCOWEGO PLANU ZAGOSPODAROWANIA PRZESTRZENNEGO GMINY ABRAMÓW - II ETAP



Załącznik nr 18
do Uchwały Nr
Rady Gminy Abramów
z dnia

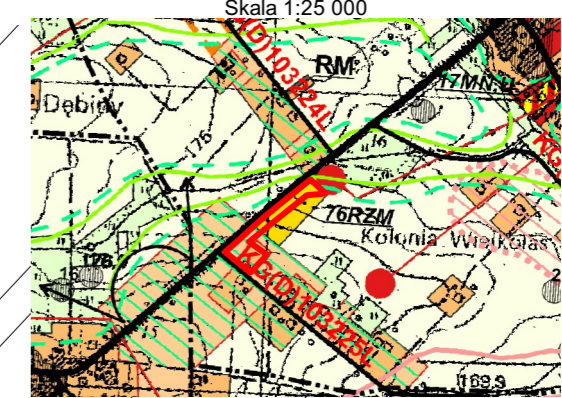
obręb: Wielkołas
Skala 1:1000
0 10 20 30 40 50 m



LEGENDA:

- obowiązujące ustalenia zmiany planu:
- granica obszaru objętego zmianą planu
 - linie rozgraniczające tereny o różnym przeznaczeniu
 - nieprzekraczalne linie zabudowy
 - tereny zabudowy zagrodowej
- oznaczenia informacyjne:
- drogi powiatowe zbiorcze
 - drogi gminne lokalne
 - wymiarowanie

WYRYS ZE STUDIUM UWARUNKOWAŃ I KIERUNKÓW
ZAGOSPODAROWANIA PRZESTRZENNEGO GMINY ABRAMÓW
zatwierdzonego uchwałą Nr IX/32/2003 Rady Gminy Abramów
z dnia 10 lipca 2003 r. z późn. zm wraz z objaśnieniem oznaczeń
Skala 1:25 000



- granica obszaru objętego zmianą planu miejscowego
- ekologiczny system obszarów chronionych rangi lokalnej
- granice dolin rzecznych
- projektowane obszary zabudowy zagrodowej skupionej
- tereny zabudowy związanej z rolnictwem (zabudowa zagrodowa)
- drogi powiatowe
- drogi gminne

Rysunek sporządzono na mapie zasadniczej z państwowego zasobu geodezyjnego i kartograficznego wydanej przez Powiatowy Ośrodek Dokumentacji Geodezyjnej i Kartograficznej Starostwa Powiatowego w Lubartowie. Mapa w Państwowym Układzie Współrzędnych Geodezyjnych 2000 strefa 8.