

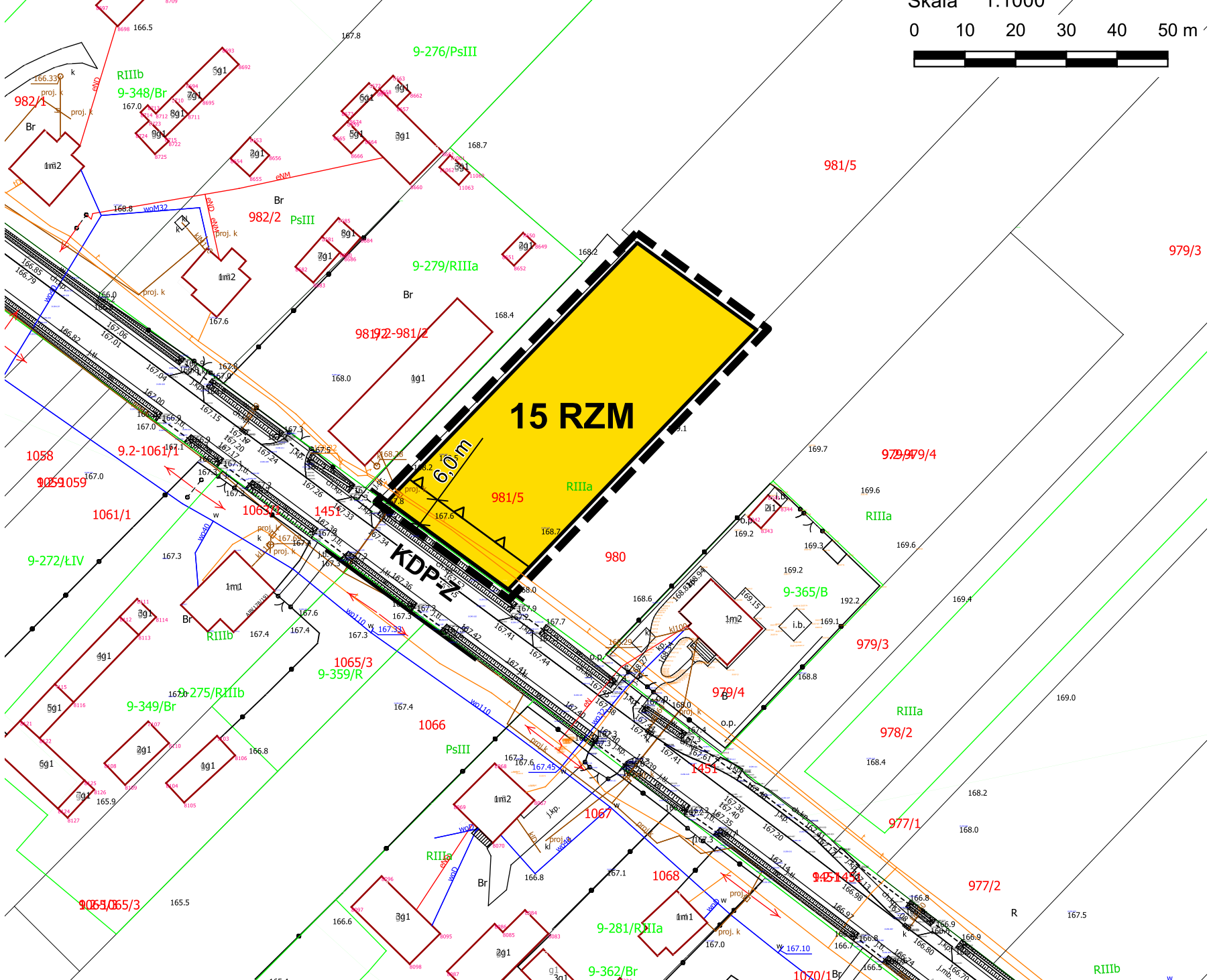

# ZMIANA MIEJSCOWEGO PLANU ZAGOSPODAROWANIA PRZESTRZENNEGO GMINY ABRAMÓW - II ETAP

Załącznik nr 15  
do Uchwały Nr .....  
Rady Gminy Abramów  
z dnia .....

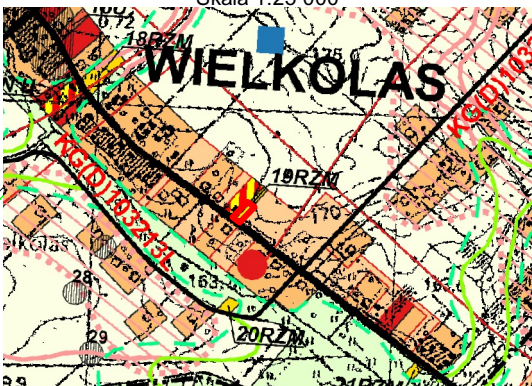
obręb: Wielkolas

Skala 1:1000

0 10 20 30 40 50 m



WYRYS ZE STUDIUM UWARUNKÓW I KIERUNKÓW ZAGOSPODAROWANIA PRZESTRZENNEGO GMINY ABRAMÓW zatwierzonego uchwałą Nr IX/32/2003 Rady Gminy Abramów z dnia 10 lipca 2003 r. z późn. zm wraz z objaśnieniem oznaczeń Skala 1:25 000.



## LEGENDA:

obowiązujące ustalenia zmiany planu:

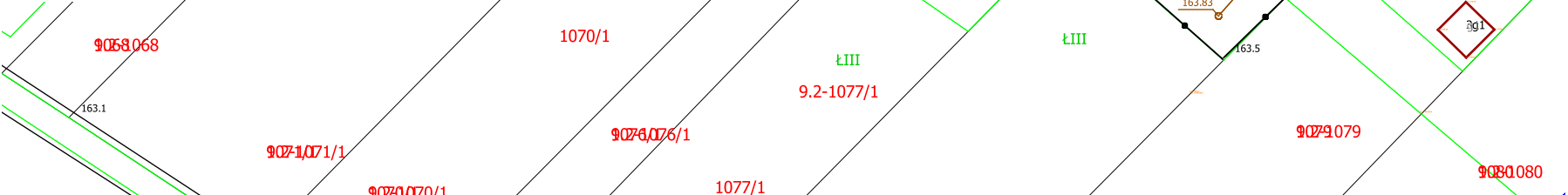
- granica obszaru objętego zmianą planu
- linie rozgraniczające tereny o różnym przeznaczeniu
- nieprzekraczalne linie zabudowy

tereny zabudowy zagrodowej

oznaczenia informacyjne:

- drogi powiatowe zbiorcze
- wymiarowanie

- granica obszaru objętego zmianą planu miejscowego
- tereny zabudowy związanej z rolnictwem (zabudowa zagrodowa)
- drogi powiatowe



Rysunek sporządzono na mapie zasadniczej z państwowego zasobu geodezyjnego i kartograficznego wydanej przez Powiatowy Ośrodek Dokumentacji Geodezyjnej i Kartograficznej Starostwa Powiatowego w Lubartowie. Mapa w Państwowym Układzie Współrzędnych Geodezyjnych 2000 strefa 8.