

ZMIANA MIEJSCOWEGO PLANU ZAGOSPODAROWANIA PRZESTRZENNEGO GMINY ABRAMÓW - II ETAP

Załącznik nr 14
do Uchwały Nr
Rady Gminy Abramów
z dnia

obręb: Wielkolas

Skala 1:1000

0 10 20 30 40 50 m

LEGENDA:


obowiązujące ustalenia zmiany planu:



granica obszaru objętego zmianą planu



linie rozgraniczające tereny o różnym przeznaczeniu



nieprzekraczalne linie zabudowy



tereny zabudowy zagrodowej

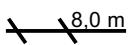


tereny zabudowy mieszkaniowej jednorodzinnej lub zabudowy usługowej

oznaczenia informacyjne:



drogi powiatowe zbiorcze



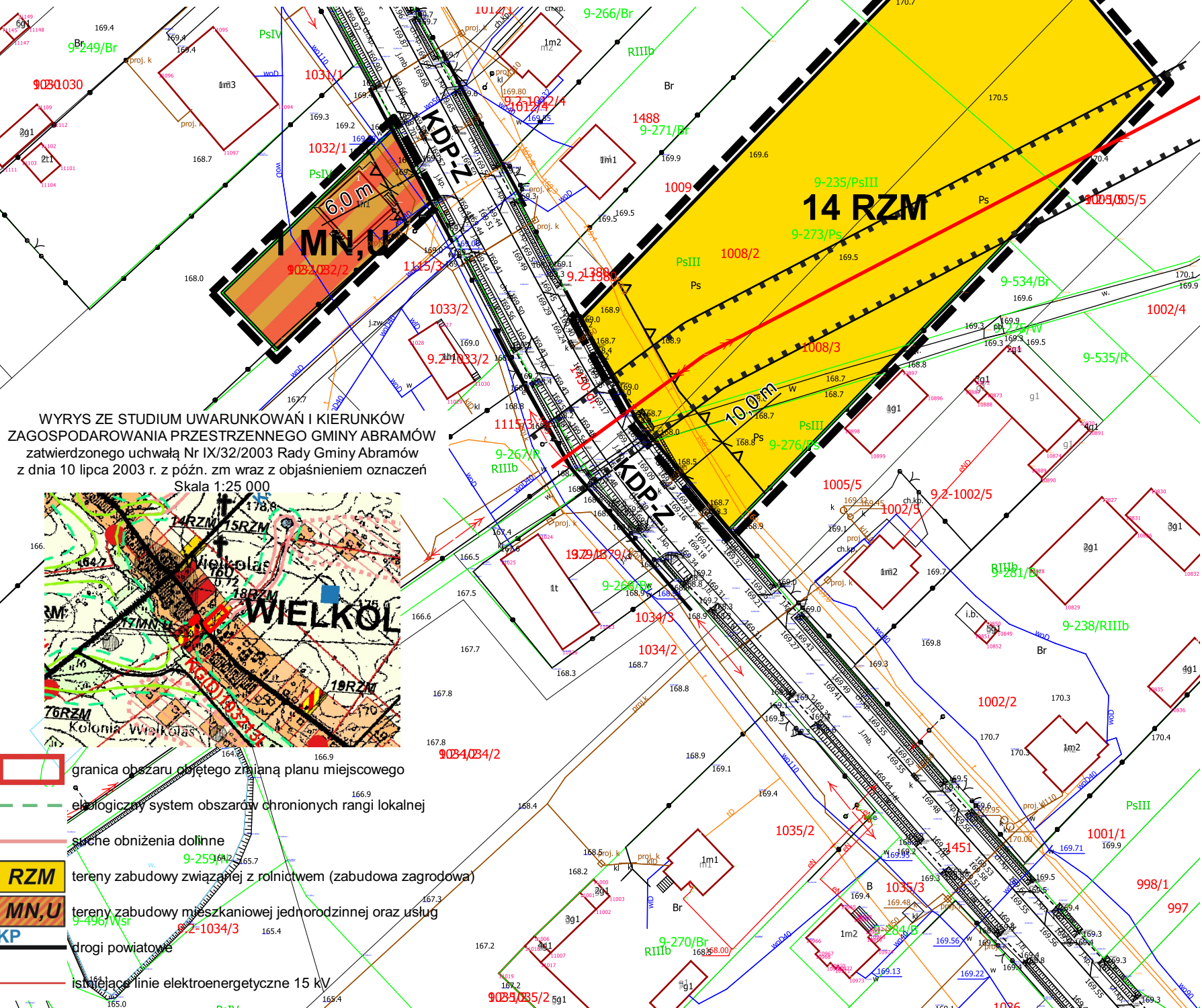
wymiarowanie



linie elektroenergetyczne średniego napięcia



granica pasa technologicznego linii średniego napięcia



WYRYS ZE STUDYUM UWARUNKOWAŃ I KIERUNKÓW ZAGOSPODAROWANIA PRZESTRZENNEGO GMINY ABRAMÓW zatwierdzonego uchwałą Nr IX/32/2003 Rady Gminy Abramów z dnia 10 lipca 2003 r. z późn. zm wraz z objaśnieniem oznaczeń Skala 1:25 000



granica obszaru objętego zmianą planu miejscowego

ekologiczny system obszarów chronionych rangi lokalnej

strome obniżenia dolinne

RZM tereny zabudowy związanej z rolnictwem (zabudowa zagrodowa)

MN, U tereny zabudowy mieszkaniowej jednorodzinnej oraz usług

KP drogi powiatowe

istniejące linie elektroenergetyczne 15 kV

Rysunek sporządzono na mapie zasadniczej z państwowego zasobu geodezyjnego i kartograficznego wydanej przez Powiatowy Ośrodek Dokumentacji Geodezyjnej i Kartograficznej Starostwa Powiatowego w Lubartowie. Mapa w Państwowym Układzie Współrzędnych Geodezyjnych 2000 strefa 8.