

ZMIANA MIEJSCOWEGO PLANU ZAGOSPODAROWANIA PRZESTRZENNEGO GMINY ABRAMÓW - II ETAP

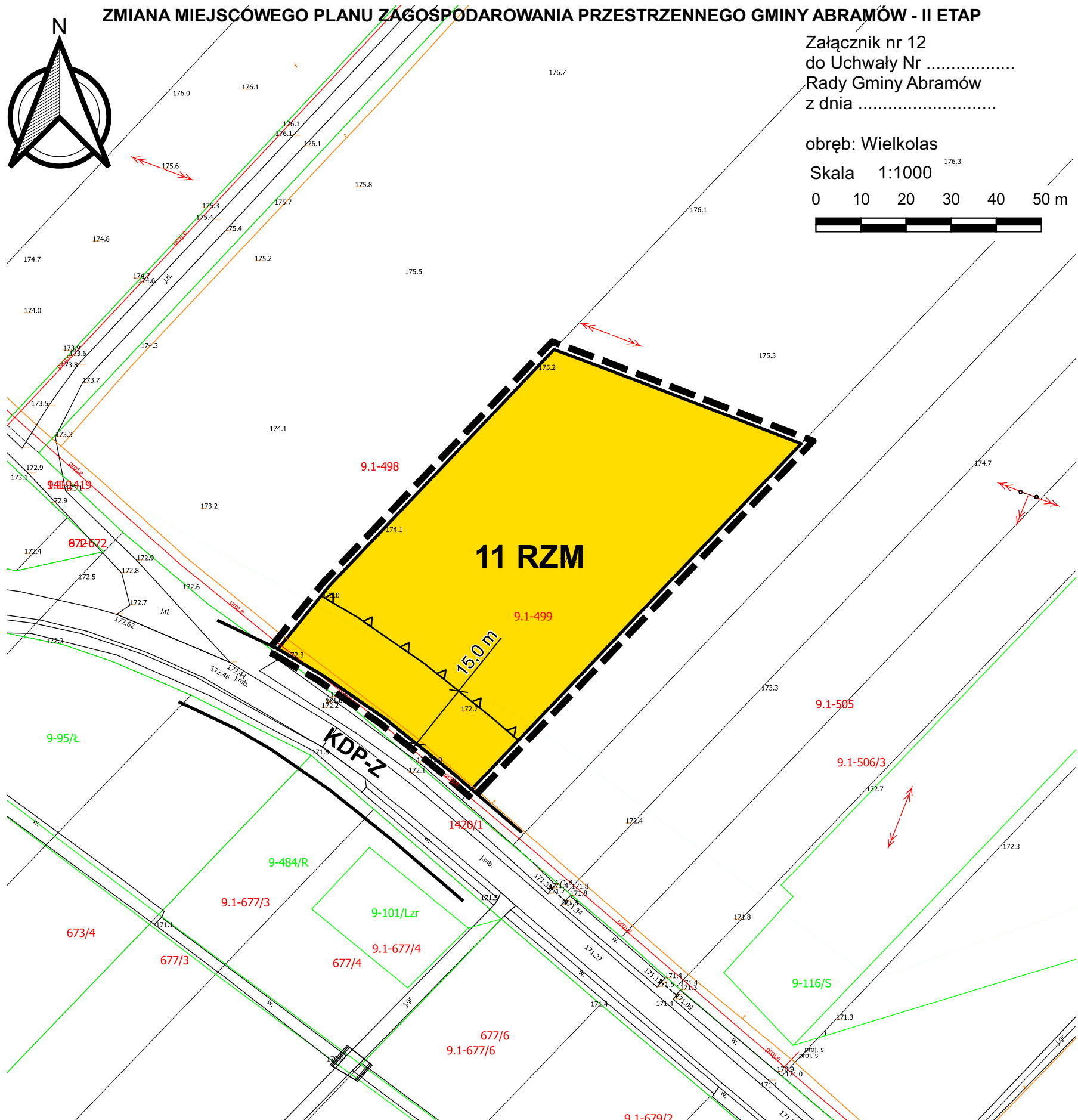


Załącznik nr 12
do Uchwały Nr
Rady Gminy Abramów
z dnia

obręb: Wielkolasy

Skala 1:1000

0 10 20 30 40 50 m













WYRYS ZE STUDIUM UWARUNKOWAŃ I KIERUNKÓW
ZAGOSPODAROWANIA PRZESTRZENNEGO GMINY ABRAMÓW
zatwierdzonego uchwałą Nr IX/32/2003 Rady Gminy Abramów
z dnia 10 lipca 2003 r. z późn. zm wraz z objaśnieniem oznaczeń
Skala 1:25 000



LEGENDA:

obowiązujące ustalenia zmiany planu:

-  granica obszaru objętego zmianą planu
-  linie rozgraniczające tereny o różnym przeznaczeniu
-  nieprzekraczalne linie zabudowy
-  tereny zabudowy zagrodowej
-  drogi powiatowe zbiorcze
-  wymiarowanie

-  granica obszaru objętego zmianą planu miejscowego
-  ekologiczny system obszarów chronionych rangi lokalnej
-  tereny zabudowy związanej z rolnictwem (zabudowa zagrodowa)
-  drogi powiatowe

Rysunek sporządzono na mapie zasadniczej z państwowego zasobu geodezyjnego i kartograficznego wydanej przez Powiatowy Ośrodek Dokumentacji Geodezyjnej i Kartograficznej Starostwa Powiatowego w Lubartowie. Mapa w Państwowym Układzie Współrzędnych Geodezyjnych 2000 strefa 8.