

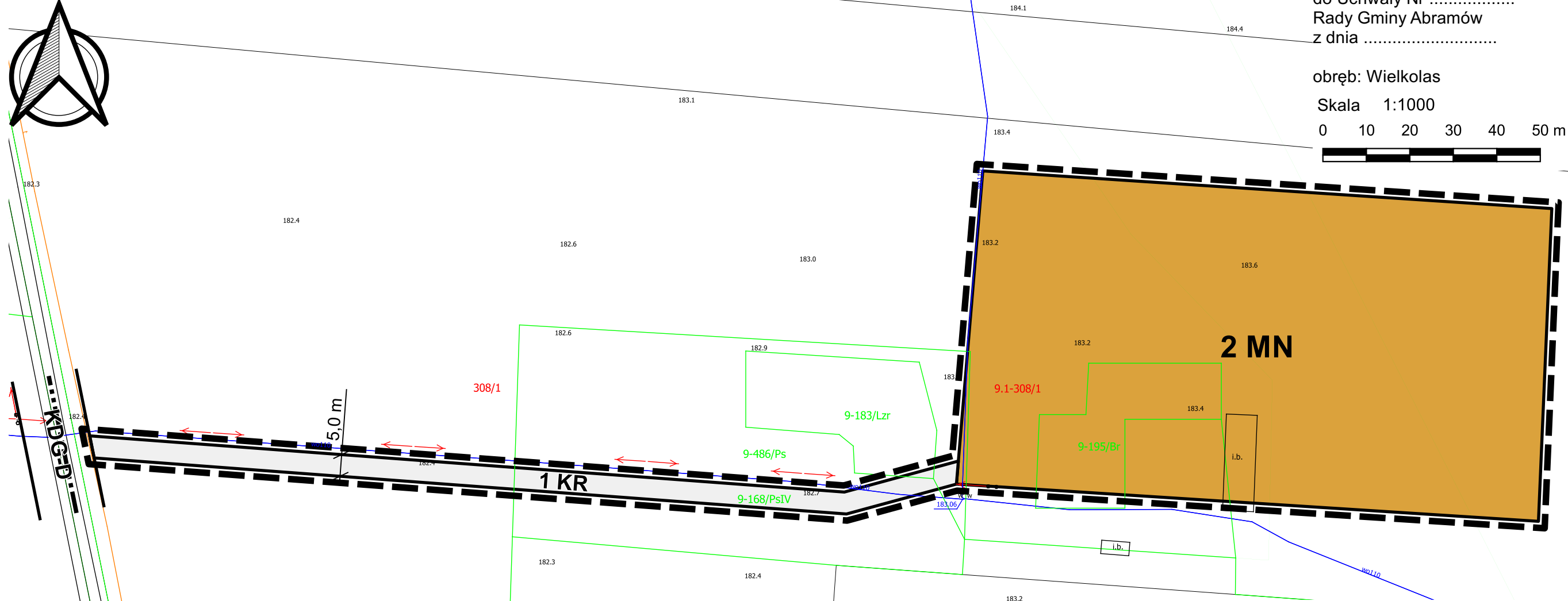

# ZMIANA MIEJSCOWEGO PLANU ZAGOSPODAROWANIA PRZESTRZENNEGO GMINY ABRAMÓW - II ETAP

Załącznik nr 8  
do Uchwały Nr .....  
Rady Gminy Abramów  
z dnia .....

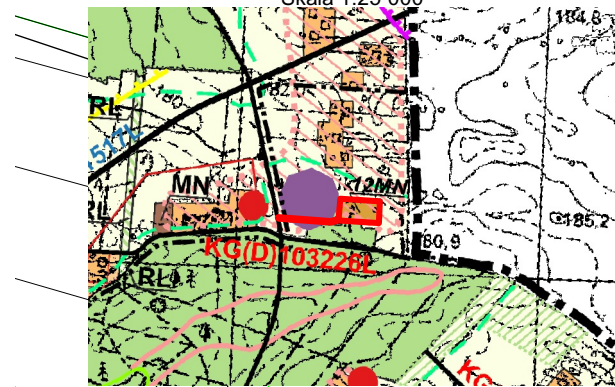
obręb: Wielkolas







Skala 1:1000

0 10 20 30 40 50 m








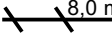

WYRYS ZE STUDIUM UWARUNKOWAŃ I KIERUNKÓW  
ZAGOSPODAROWANIA PRZESTRZENNEGO GMINY ABRAMÓW  
zatwierdzonego uchwałą Nr IX/32/2003 Rady Gminy Abramów  
z dnia 10 lipca 2003 r. z późn. zm wraz z objaśnieniem oznaczeń  
Skala 1:25 000



-  granica obszaru objętego zmianą planu miejscowego
-  granice wsi (obrębów geodezyjnych)
-  obszary zabudowy zagrodowej rozproszonej
-  MN tereny zabudowy mieszkaniowej jednorodzinnej
-  KG drogi gminne
-  tereny powierzchniowej eksploatacji złóż

## LEGENDA:

obowiązujące ustalenia zmiany planu:

-  9-17, 9-167, granica obszaru objętego zmianą planu
-  linie rozgraniczające tereny o różnym przeznaczeniu
-  MN tereny zabudowy mieszkaniowej jednorodzinnej
-  KR tereny komunikacji drogowej wewnętrznej
- oznaczenia informacyjne:
-  KDG-D drogi gminne dojazdowe
-  8,0 m wymiarowanie
-  granice obrębów ewidencyjnych

Rysunek sporządzono na mapie zasadniczej z państwowego zasobu geodezyjnego i kartograficznego wydanej przez Powiatowy Ośrodek Dokumentacji Geodezyjnej i Kartograficznej Starostwa Powiatowego w Lubartowie. Mapa w Państwowym Układzie Współrzędnych Geodezyjnych 2000 strefa 8.