


ZMIANA MIEJSCOWEGO PLANU ZAGOSPODAROWANIA PRZESTRZENNEGO GMINY ABRAMÓW - II ETAP

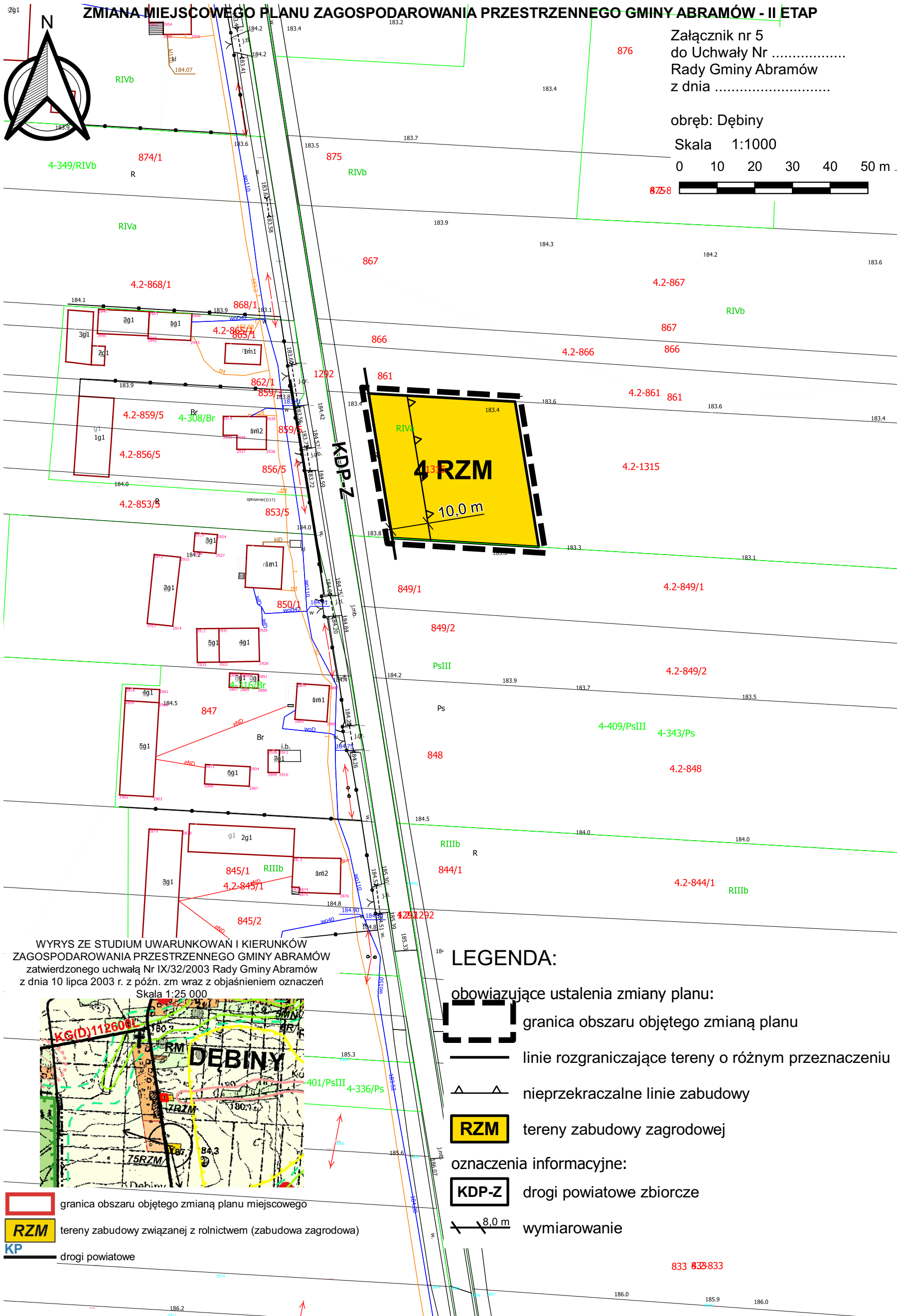


Załącznik nr 5
do Uchwały Nr
Rady Gminy Abramów
z dnia

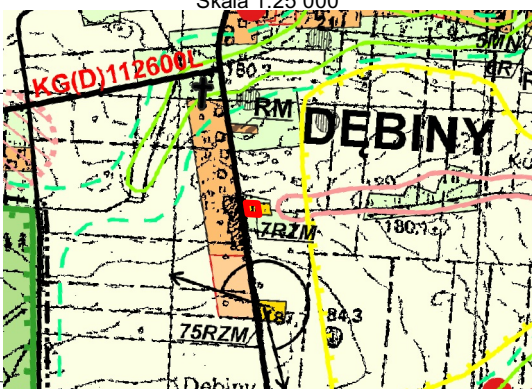
obręb: Dębiny

Skala 1:1000

0 10 20 30 40 50 m



WYRYS ZE STUDIUM UWARUNKOWAŃ I KIERUNKÓW
ZAGOSPODAROWANIA PRZESTRZENNEGO GMINY ABRAMÓW
zatwierdzonego uchwałą Nr IX/32/2003 Rady Gminy Abramów
z dnia 10 lipca 2003 r. z późn. zm wraz z objaśnieniem oznaczeń
Skala 1:25 000



LEGENDA:


obowiązujące ustalenia zmiany planu:



granica obszaru objętego zmianą planu



linie rozgraniczające tereny o różnym przeznaczeniu



nieprzekraczalne linie zabudowy

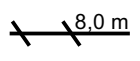


tereny zabudowy zagrodowej




oznaczenia informacyjne:



drogi powiatowe zbiorcze



wymiarowanie

-  granica obszaru objętego zmianą planu miejscowego
-  **RZM** tereny zabudowy związanej z rolnictwem (zabudowa zagrodowa)
-  **KP** drogi powiatowe