



Podgląd zawartości pliku GML

Informacje o pliku

Nazwa jednostki i identyfikator TERYT: **Abramów (060802) / Powiat lubartowski / LUBELSKIE**

Typ aktu planowania przestrzennego: **plan ogólny gminy (POG)**

Zawartość: **akt planowania przestrzennego lub zbiór aktów planowania przestrzennego**

Raport walidacji pliku

 **Dane w pliku są zgodne ze schematem aplikacyjnym oraz specyfikacją danych**

Walidator wersja: 4.0.4

Plik o idIIP = PL.ZIPPZP.11085_060802-POG_1POG_20250729T091606 w dniu 19.11.2025 jest zgodny ze schematem aplikacyjnym GML Planowanie przestrzenne 2.0 oraz specyfikacją danych.

Adres serwisu: <https://www.gov.pl/zagospodarowanieprzestrzenne>

Adres usługi walidacji: https://aplikacje.gov.pl/app/gov_xml_validator

Zawartość pliku

Dokument zawiera:

Akty planowania przestrzennego: 1

Dokumenty formalne: 1

Strefy planistyczne: 246

Obszary uzupełnienia zabudowy: 17

Informacje ogólne o pliku GML:

Akt planowania przestrzennego

akt planowania przestrzennego	PL.ZIPPZP.11085_060802-POG_1POG_20250729T091606
identfier	https://www.gov.pl/zagospodarowanieprzestrzenne/app/AktPlanowaniaPrzestrzennego/PL.ZIPPZP.11085/060802-POG/1POG/20250729T091606
przestrzen nazw	PL.ZIPPZP.11085/060802-POG
lokalny id	1POG
wersja id	20250729T091606
poczatek wersji obiektu	2025-07-29T09:16:06
tytul	Plan ogólny gminy Abramów
obowiazuje od	2024-10-30
obowiazuje do	obecnie
typ planu	plan ogólny gminy https://www.gov.pl/static/zagospodarowanieprzestrzenne/codelist/TypAktuPlanowaniaPrzestrzennegoKod/planOgolnyGminy
poziom hierarchii	lokalny https://inspire.ec.europa.eu/codelist/LevelOfSpatialPlanValue/local
status	w opracowaniu https://inspire.ec.europa.eu/codelist/ProcessStepGeneralValue/elaboration
modyfikacja	nie

układ odniesienia przestrzennego [EPSG 2179 \(PL - 2000 - 8\)](#)

zasieg przestrzenny



dokument przystępujący https://www.gov.pl/zagospodarowanieprzestrzenne/app/DokumentFormalny/PL.ZIPPZP.11085/060802-POG/IX_39_2024_przystapienie

wydziałenie planistyczne <https://www.gov.pl/zagospodarowanieprzestrzenne/app/StrefaPlanistyczna/PL.ZIPPZP.11085/060802-POG/1POG-1SZ/20250805T071221>

wydziałenie planistyczne <https://www.gov.pl/zagospodarowanieprzestrzenne/app/StrefaPlanistyczna/PL.ZIPPZP.11085/060802-POG/1POG-2SZ/20250805T071221>

wydziałenie planistyczne <https://www.gov.pl/zagospodarowanieprzestrzenne/app/StrefaPlanistyczna/PL.ZIPPZP.11085/060802-POG/1POG-24SU/20250805T071221>

wydziałenie planistyczne <https://www.gov.pl/zagospodarowanieprzestrzenne/app/StrefaPlanistyczna/PL.ZIPPZP.11085/060802-POG/1POG-1SO/20250805T071221>

wydziałenie planistyczne <https://www.gov.pl/zagospodarowanieprzestrzenne/app/StrefaPlanistyczna/PL.ZIPPZP.11085/060802-POG/1POG-25SU/20250805T071221>

wydziałenie planistyczne <https://www.gov.pl/zagospodarowanieprzestrzenne/app/StrefaPlanistyczna/PL.ZIPPZP.11085/060802-POG/1POG-2SI/20250805T071221>

wydziałenie planistyczne <https://www.gov.pl/zagospodarowanieprzestrzenne/app/StrefaPlanistyczna/PL.ZIPPZP.11085/060802-POG/1POG-26SU/20250805T071221>

wydziałenie planistyczne <https://www.gov.pl/zagospodarowanieprzestrzenne/app/StrefaPlanistyczna/PL.ZIPPZP.11085/060802-POG/1POG-3SZ/20250805T071221>

wydziałenie planistyczne <https://www.gov.pl/zagospodarowanieprzestrzenne/app/StrefaPlanistyczna/PL.ZIPPZP.11085/060802-POG/1POG-4SZ/20250805T071221>

wydziałenie planistyczne <https://www.gov.pl/zagospodarowanieprzestrzenne/app/StrefaPlanistyczna/PL.ZIPPZP.11085/060802-POG/1POG-5SZ/20250805T071221>

wydziałenie planistyczne <https://www.gov.pl/zagospodarowanieprzestrzenne/app/StrefaPlanistyczna/PL.ZIPPZP.11085/060802-POG/1POG-6SZ/20250805T071221>

wydziałenie planistyczne <https://www.gov.pl/zagospodarowanieprzestrzenne/app/StrefaPlanistyczna/PL.ZIPPZP.11085/060802-POG/1POG-7SU/20250805T071221>

wydziałenie planistyczne	https://www.gov.pl/zagospodarowanieprzestrzenne/app/StrefaPlanistyczna/PL.ZIPPZP.11085/060802-POG/1POG-7SZ/20250805T071221
wydziałenie planistyczne	https://www.gov.pl/zagospodarowanieprzestrzenne/app/StrefaPlanistyczna/PL.ZIPPZP.11085/060802-POG/1POG-3SP/20250805T071221
wydziałenie planistyczne	https://www.gov.pl/zagospodarowanieprzestrzenne/app/StrefaPlanistyczna/PL.ZIPPZP.11085/060802-POG/1POG-2SO/20250805T071221
wydziałenie planistyczne	https://www.gov.pl/zagospodarowanieprzestrzenne/app/StrefaPlanistyczna/PL.ZIPPZP.11085/060802-POG/1POG-8SZ/20250805T071221
wydziałenie planistyczne	https://www.gov.pl/zagospodarowanieprzestrzenne/app/StrefaPlanistyczna/PL.ZIPPZP.11085/060802-POG/1POG-3SO/20250805T071221
wydziałenie planistyczne	https://www.gov.pl/zagospodarowanieprzestrzenne/app/StrefaPlanistyczna/PL.ZIPPZP.11085/060802-POG/1POG-4SO/20250805T071221
wydziałenie planistyczne	https://www.gov.pl/zagospodarowanieprzestrzenne/app/StrefaPlanistyczna/PL.ZIPPZP.11085/060802-POG/1POG-9SZ/20250805T071221
wydziałenie planistyczne	https://www.gov.pl/zagospodarowanieprzestrzenne/app/StrefaPlanistyczna/PL.ZIPPZP.11085/060802-POG/1POG-5SO/20250805T071221
wydziałenie planistyczne	https://www.gov.pl/zagospodarowanieprzestrzenne/app/StrefaPlanistyczna/PL.ZIPPZP.11085/060802-POG/1POG-10SZ/20250805T071221
wydziałenie planistyczne	https://www.gov.pl/zagospodarowanieprzestrzenne/app/StrefaPlanistyczna/PL.ZIPPZP.11085/060802-POG/1POG-11SZ/20250805T071221
wydziałenie planistyczne	https://www.gov.pl/zagospodarowanieprzestrzenne/app/StrefaPlanistyczna/PL.ZIPPZP.11085/060802-POG/1POG-12SZ/20250805T071221
wydziałenie planistyczne	https://www.gov.pl/zagospodarowanieprzestrzenne/app/StrefaPlanistyczna/PL.ZIPPZP.11085/060802-POG/1POG-13SZ/20250805T071221
wydziałenie planistyczne	https://www.gov.pl/zagospodarowanieprzestrzenne/app/StrefaPlanistyczna/PL.ZIPPZP.11085/060802-POG/1POG-14SZ/20250805T071221
wydziałenie planistyczne	https://www.gov.pl/zagospodarowanieprzestrzenne/app/StrefaPlanistyczna/PL.ZIPPZP.11085/060802-POG/1POG-4SI/20250805T071221
wydziałenie planistyczne	https://www.gov.pl/zagospodarowanieprzestrzenne/app/StrefaPlanistyczna/PL.ZIPPZP.11085/060802-POG/1POG-15SZ/20250805T071221
wydziałenie planistyczne	https://www.gov.pl/zagospodarowanieprzestrzenne/app/StrefaPlanistyczna/PL.ZIPPZP.11085/060802-POG/1POG-16SZ/20250805T071221
wydziałenie planistyczne	https://www.gov.pl/zagospodarowanieprzestrzenne/app/StrefaPlanistyczna/PL.ZIPPZP.11085/060802-POG/1POG-18SU/20250805T071221

wydziałenie planistyczne	https://www.gov.pl/zagospodarowanieprzestrzenne/app/StrefaPlanistyczna/PL.ZIPPZP.11085/060802-POG/1POG-17SZ/20250805T071221
wydziałenie planistyczne	https://www.gov.pl/zagospodarowanieprzestrzenne/app/StrefaPlanistyczna/PL.ZIPPZP.11085/060802-POG/1POG-2SC/20250805T071221
wydziałenie planistyczne	https://www.gov.pl/zagospodarowanieprzestrzenne/app/StrefaPlanistyczna/PL.ZIPPZP.11085/060802-POG/1POG-18SZ/20250805T071221
wydziałenie planistyczne	https://www.gov.pl/zagospodarowanieprzestrzenne/app/StrefaPlanistyczna/PL.ZIPPZP.11085/060802-POG/1POG-6SO/20250805T071221
wydziałenie planistyczne	https://www.gov.pl/zagospodarowanieprzestrzenne/app/StrefaPlanistyczna/PL.ZIPPZP.11085/060802-POG/1POG-19SZ/20250805T071221
wydziałenie planistyczne	https://www.gov.pl/zagospodarowanieprzestrzenne/app/StrefaPlanistyczna/PL.ZIPPZP.11085/060802-POG/1POG-1SC/20250805T071221
wydziałenie planistyczne	https://www.gov.pl/zagospodarowanieprzestrzenne/app/StrefaPlanistyczna/PL.ZIPPZP.11085/060802-POG/1POG-9SU/20250805T071221
wydziałenie planistyczne	https://www.gov.pl/zagospodarowanieprzestrzenne/app/StrefaPlanistyczna/PL.ZIPPZP.11085/060802-POG/1POG-1SJ/20250805T071221
wydziałenie planistyczne	https://www.gov.pl/zagospodarowanieprzestrzenne/app/StrefaPlanistyczna/PL.ZIPPZP.11085/060802-POG/1POG-20SZ/20250805T071221
wydziałenie planistyczne	https://www.gov.pl/zagospodarowanieprzestrzenne/app/StrefaPlanistyczna/PL.ZIPPZP.11085/060802-POG/1POG-1SI/20250805T071221
wydziałenie planistyczne	https://www.gov.pl/zagospodarowanieprzestrzenne/app/StrefaPlanistyczna/PL.ZIPPZP.11085/060802-POG/1POG-33SU/20250805T071221
wydziałenie planistyczne	https://www.gov.pl/zagospodarowanieprzestrzenne/app/StrefaPlanistyczna/PL.ZIPPZP.11085/060802-POG/1POG-21SZ/20250805T071221
wydziałenie planistyczne	https://www.gov.pl/zagospodarowanieprzestrzenne/app/StrefaPlanistyczna/PL.ZIPPZP.11085/060802-POG/1POG-22SZ/20250805T071221
wydziałenie planistyczne	https://www.gov.pl/zagospodarowanieprzestrzenne/app/StrefaPlanistyczna/PL.ZIPPZP.11085/060802-POG/1POG-7SO/20250805T071221
wydziałenie planistyczne	https://www.gov.pl/zagospodarowanieprzestrzenne/app/StrefaPlanistyczna/PL.ZIPPZP.11085/060802-POG/1POG-23SZ/20250805T071221
wydziałenie planistyczne	https://www.gov.pl/zagospodarowanieprzestrzenne/app/StrefaPlanistyczna/PL.ZIPPZP.11085/060802-POG/1POG-8SO/20250805T071221
wydziałenie planistyczne	https://www.gov.pl/zagospodarowanieprzestrzenne/app/StrefaPlanistyczna/PL.ZIPPZP.11085/060802-POG/1POG-24SZ/20250805T071221

wydziałenie planistyczne	https://www.gov.pl/zagospodarowanieprzestrzenne/app/StrefaPlanistyczna/PL.ZIPPZP.11085/060802-POG/1POG-25J/20250805T071221
wydziałenie planistyczne	https://www.gov.pl/zagospodarowanieprzestrzenne/app/StrefaPlanistyczna/PL.ZIPPZP.11085/060802-POG/1POG-25SZ/20250805T071221
wydziałenie planistyczne	https://www.gov.pl/zagospodarowanieprzestrzenne/app/StrefaPlanistyczna/PL.ZIPPZP.11085/060802-POG/1POG-26SZ/20250805T071221
wydziałenie planistyczne	https://www.gov.pl/zagospodarowanieprzestrzenne/app/StrefaPlanistyczna/PL.ZIPPZP.11085/060802-POG/1POG-27SZ/20250805T071221
wydziałenie planistyczne	https://www.gov.pl/zagospodarowanieprzestrzenne/app/StrefaPlanistyczna/PL.ZIPPZP.11085/060802-POG/1POG-28SZ/20250805T071221
wydziałenie planistyczne	https://www.gov.pl/zagospodarowanieprzestrzenne/app/StrefaPlanistyczna/PL.ZIPPZP.11085/060802-POG/1POG-29SZ/20250805T071221
wydziałenie planistyczne	https://www.gov.pl/zagospodarowanieprzestrzenne/app/StrefaPlanistyczna/PL.ZIPPZP.11085/060802-POG/1POG-30SZ/20250805T071221
wydziałenie planistyczne	https://www.gov.pl/zagospodarowanieprzestrzenne/app/StrefaPlanistyczna/PL.ZIPPZP.11085/060802-POG/1POG-35J/20250805T071221
wydziałenie planistyczne	https://www.gov.pl/zagospodarowanieprzestrzenne/app/StrefaPlanistyczna/PL.ZIPPZP.11085/060802-POG/1POG-31SZ/20250805T071221
wydziałenie planistyczne	https://www.gov.pl/zagospodarowanieprzestrzenne/app/StrefaPlanistyczna/PL.ZIPPZP.11085/060802-POG/1POG-45J/20250805T071221
wydziałenie planistyczne	https://www.gov.pl/zagospodarowanieprzestrzenne/app/StrefaPlanistyczna/PL.ZIPPZP.11085/060802-POG/1POG-35I/20250805T071221
wydziałenie planistyczne	https://www.gov.pl/zagospodarowanieprzestrzenne/app/StrefaPlanistyczna/PL.ZIPPZP.11085/060802-POG/1POG-32SZ/20250805T071221
wydziałenie planistyczne	https://www.gov.pl/zagospodarowanieprzestrzenne/app/StrefaPlanistyczna/PL.ZIPPZP.11085/060802-POG/1POG-33SZ/20250805T071221
wydziałenie planistyczne	https://www.gov.pl/zagospodarowanieprzestrzenne/app/StrefaPlanistyczna/PL.ZIPPZP.11085/060802-POG/1POG-950/20250805T071221
wydziałenie planistyczne	https://www.gov.pl/zagospodarowanieprzestrzenne/app/StrefaPlanistyczna/PL.ZIPPZP.11085/060802-POG/1POG-34SZ/20250805T071221
wydziałenie planistyczne	https://www.gov.pl/zagospodarowanieprzestrzenne/app/StrefaPlanistyczna/PL.ZIPPZP.11085/060802-POG/1POG-35SZ/20250805T071221
wydziałenie planistyczne	https://www.gov.pl/zagospodarowanieprzestrzenne/app/StrefaPlanistyczna/PL.ZIPPZP.11085/060802-POG/1POG-36SZ/20250805T071221

wydziałenie planistyczne	https://www.gov.pl/zagospodarowanieprzestrzenne/app/StrefaPlanistyczna/PL.ZIPPZP.11085/060802-POG/1POG-37SZ/20250805T071221
wydziałenie planistyczne	https://www.gov.pl/zagospodarowanieprzestrzenne/app/StrefaPlanistyczna/PL.ZIPPZP.11085/060802-POG/1POG-38SZ/20250805T071221
wydziałenie planistyczne	https://www.gov.pl/zagospodarowanieprzestrzenne/app/StrefaPlanistyczna/PL.ZIPPZP.11085/060802-POG/1POG-39SZ/20250805T071221
wydziałenie planistyczne	https://www.gov.pl/zagospodarowanieprzestrzenne/app/StrefaPlanistyczna/PL.ZIPPZP.11085/060802-POG/1POG-40SZ/20250805T071221
wydziałenie planistyczne	https://www.gov.pl/zagospodarowanieprzestrzenne/app/StrefaPlanistyczna/PL.ZIPPZP.11085/060802-POG/1POG-41SZ/20250805T071221
wydziałenie planistyczne	https://www.gov.pl/zagospodarowanieprzestrzenne/app/StrefaPlanistyczna/PL.ZIPPZP.11085/060802-POG/1POG-42SZ/20250805T071221
wydziałenie planistyczne	https://www.gov.pl/zagospodarowanieprzestrzenne/app/StrefaPlanistyczna/PL.ZIPPZP.11085/060802-POG/1POG-43SZ/20250805T071221
wydziałenie planistyczne	https://www.gov.pl/zagospodarowanieprzestrzenne/app/StrefaPlanistyczna/PL.ZIPPZP.11085/060802-POG/1POG-1SG/20250805T071221
wydziałenie planistyczne	https://www.gov.pl/zagospodarowanieprzestrzenne/app/StrefaPlanistyczna/PL.ZIPPZP.11085/060802-POG/1POG-10SO/20250805T071221
wydziałenie planistyczne	https://www.gov.pl/zagospodarowanieprzestrzenne/app/StrefaPlanistyczna/PL.ZIPPZP.11085/060802-POG/1POG-1SU/20250805T071221
wydziałenie planistyczne	https://www.gov.pl/zagospodarowanieprzestrzenne/app/StrefaPlanistyczna/PL.ZIPPZP.11085/060802-POG/1POG-15SU/20250805T071221
wydziałenie planistyczne	https://www.gov.pl/zagospodarowanieprzestrzenne/app/StrefaPlanistyczna/PL.ZIPPZP.11085/060802-POG/1POG-44SZ/20250805T071221
wydziałenie planistyczne	https://www.gov.pl/zagospodarowanieprzestrzenne/app/StrefaPlanistyczna/PL.ZIPPZP.11085/060802-POG/1POG-45SZ/20250805T071221
wydziałenie planistyczne	https://www.gov.pl/zagospodarowanieprzestrzenne/app/StrefaPlanistyczna/PL.ZIPPZP.11085/060802-POG/1POG-11SO/20250805T071221
wydziałenie planistyczne	https://www.gov.pl/zagospodarowanieprzestrzenne/app/StrefaPlanistyczna/PL.ZIPPZP.11085/060802-POG/1POG-34SO/20250805T071221
wydziałenie planistyczne	https://www.gov.pl/zagospodarowanieprzestrzenne/app/StrefaPlanistyczna/PL.ZIPPZP.11085/060802-POG/1POG-16SU/20250805T071221
wydziałenie planistyczne	https://www.gov.pl/zagospodarowanieprzestrzenne/app/StrefaPlanistyczna/PL.ZIPPZP.11085/060802-POG/1POG-5SJ/20250805T071221

wydziałenie planistyczne	https://www.gov.pl/zagospodarowanieprzestrzenne/app/StrefaPlanistyczna/PL.ZIPPZP.11085/060802-POG/1POG-46SZ/20250805T071221
wydziałenie planistyczne	https://www.gov.pl/zagospodarowanieprzestrzenne/app/StrefaPlanistyczna/PL.ZIPPZP.11085/060802-POG/1POG-12SO/20250805T071221
wydziałenie planistyczne	https://www.gov.pl/zagospodarowanieprzestrzenne/app/StrefaPlanistyczna/PL.ZIPPZP.11085/060802-POG/1POG-1SK/20250805T071221
wydziałenie planistyczne	https://www.gov.pl/zagospodarowanieprzestrzenne/app/StrefaPlanistyczna/PL.ZIPPZP.11085/060802-POG/1POG-47SZ/20250805T071221
wydziałenie planistyczne	https://www.gov.pl/zagospodarowanieprzestrzenne/app/StrefaPlanistyczna/PL.ZIPPZP.11085/060802-POG/1POG-48SZ/20250805T071221
wydziałenie planistyczne	https://www.gov.pl/zagospodarowanieprzestrzenne/app/StrefaPlanistyczna/PL.ZIPPZP.11085/060802-POG/1POG-49SZ/20250805T071221
wydziałenie planistyczne	https://www.gov.pl/zagospodarowanieprzestrzenne/app/StrefaPlanistyczna/PL.ZIPPZP.11085/060802-POG/1POG-13SO/20250805T071221
wydziałenie planistyczne	https://www.gov.pl/zagospodarowanieprzestrzenne/app/StrefaPlanistyczna/PL.ZIPPZP.11085/060802-POG/1POG-50SZ/20250805T071221
wydziałenie planistyczne	https://www.gov.pl/zagospodarowanieprzestrzenne/app/StrefaPlanistyczna/PL.ZIPPZP.11085/060802-POG/1POG-51SZ/20250805T071221
wydziałenie planistyczne	https://www.gov.pl/zagospodarowanieprzestrzenne/app/StrefaPlanistyczna/PL.ZIPPZP.11085/060802-POG/1POG-6SI/20250805T071221
wydziałenie planistyczne	https://www.gov.pl/zagospodarowanieprzestrzenne/app/StrefaPlanistyczna/PL.ZIPPZP.11085/060802-POG/1POG-14SO/20250805T071221
wydziałenie planistyczne	https://www.gov.pl/zagospodarowanieprzestrzenne/app/StrefaPlanistyczna/PL.ZIPPZP.11085/060802-POG/1POG-6SJ/20250805T071221
wydziałenie planistyczne	https://www.gov.pl/zagospodarowanieprzestrzenne/app/StrefaPlanistyczna/PL.ZIPPZP.11085/060802-POG/1POG-52SZ/20250805T071221
wydziałenie planistyczne	https://www.gov.pl/zagospodarowanieprzestrzenne/app/StrefaPlanistyczna/PL.ZIPPZP.11085/060802-POG/1POG-32SO/20250805T071221
wydziałenie planistyczne	https://www.gov.pl/zagospodarowanieprzestrzenne/app/StrefaPlanistyczna/PL.ZIPPZP.11085/060802-POG/1POG-53SZ/20250805T071221
wydziałenie planistyczne	https://www.gov.pl/zagospodarowanieprzestrzenne/app/StrefaPlanistyczna/PL.ZIPPZP.11085/060802-POG/1POG-20SU/20250805T071221
wydziałenie planistyczne	https://www.gov.pl/zagospodarowanieprzestrzenne/app/StrefaPlanistyczna/PL.ZIPPZP.11085/060802-POG/1POG-54SZ/20250805T071221

wydziałenie planistyczne	https://www.gov.pl/zagospodarowanieprzestrzenne/app/StrefaPlanistyczna/PL.ZIPPZP.11085/060802-POG/1POG-55SZ/20250805T071221
wydziałenie planistyczne	https://www.gov.pl/zagospodarowanieprzestrzenne/app/StrefaPlanistyczna/PL.ZIPPZP.11085/060802-POG/1POG-31SO/20250805T071221
wydziałenie planistyczne	https://www.gov.pl/zagospodarowanieprzestrzenne/app/StrefaPlanistyczna/PL.ZIPPZP.11085/060802-POG/1POG-56SZ/20250805T071221
wydziałenie planistyczne	https://www.gov.pl/zagospodarowanieprzestrzenne/app/StrefaPlanistyczna/PL.ZIPPZP.11085/060802-POG/1POG-57SZ/20250805T071221
wydziałenie planistyczne	https://www.gov.pl/zagospodarowanieprzestrzenne/app/StrefaPlanistyczna/PL.ZIPPZP.11085/060802-POG/1POG-15SO/20250805T071221
wydziałenie planistyczne	https://www.gov.pl/zagospodarowanieprzestrzenne/app/StrefaPlanistyczna/PL.ZIPPZP.11085/060802-POG/1POG-58SZ/20250805T071221
wydziałenie planistyczne	https://www.gov.pl/zagospodarowanieprzestrzenne/app/StrefaPlanistyczna/PL.ZIPPZP.11085/060802-POG/1POG-59SZ/20250805T071221
wydziałenie planistyczne	https://www.gov.pl/zagospodarowanieprzestrzenne/app/StrefaPlanistyczna/PL.ZIPPZP.11085/060802-POG/1POG-7SJ/20250805T071221
wydziałenie planistyczne	https://www.gov.pl/zagospodarowanieprzestrzenne/app/StrefaPlanistyczna/PL.ZIPPZP.11085/060802-POG/1POG-60SZ/20250805T071221
wydziałenie planistyczne	https://www.gov.pl/zagospodarowanieprzestrzenne/app/StrefaPlanistyczna/PL.ZIPPZP.11085/060802-POG/1POG-30SO/20250805T071221
wydziałenie planistyczne	https://www.gov.pl/zagospodarowanieprzestrzenne/app/StrefaPlanistyczna/PL.ZIPPZP.11085/060802-POG/1POG-32SU/20250805T071221
wydziałenie planistyczne	https://www.gov.pl/zagospodarowanieprzestrzenne/app/StrefaPlanistyczna/PL.ZIPPZP.11085/060802-POG/1POG-61SZ/20250805T071221
wydziałenie planistyczne	https://www.gov.pl/zagospodarowanieprzestrzenne/app/StrefaPlanistyczna/PL.ZIPPZP.11085/060802-POG/1POG-62SZ/20250805T071221
wydziałenie planistyczne	https://www.gov.pl/zagospodarowanieprzestrzenne/app/StrefaPlanistyczna/PL.ZIPPZP.11085/060802-POG/1POG-63SZ/20250805T071221
wydziałenie planistyczne	https://www.gov.pl/zagospodarowanieprzestrzenne/app/StrefaPlanistyczna/PL.ZIPPZP.11085/060802-POG/1POG-19SU/20250805T071221
wydziałenie planistyczne	https://www.gov.pl/zagospodarowanieprzestrzenne/app/StrefaPlanistyczna/PL.ZIPPZP.11085/060802-POG/1POG-64SZ/20250805T071221
wydziałenie planistyczne	https://www.gov.pl/zagospodarowanieprzestrzenne/app/StrefaPlanistyczna/PL.ZIPPZP.11085/060802-POG/1POG-65SZ/20250805T071221

wydziałenie planistyczne	https://www.gov.pl/zagospodarowanieprzestrzenne/app/StrefaPlanistyczna/PL.ZIPPZP.11085/060802-POG/1POG-66SZ/20250805T071221
wydziałenie planistyczne	https://www.gov.pl/zagospodarowanieprzestrzenne/app/StrefaPlanistyczna/PL.ZIPPZP.11085/060802-POG/1POG-67SZ/20250805T071221
wydziałenie planistyczne	https://www.gov.pl/zagospodarowanieprzestrzenne/app/StrefaPlanistyczna/PL.ZIPPZP.11085/060802-POG/1POG-8SJ/20250805T071221
wydziałenie planistyczne	https://www.gov.pl/zagospodarowanieprzestrzenne/app/StrefaPlanistyczna/PL.ZIPPZP.11085/060802-POG/1POG-68SZ/20250805T071221
wydziałenie planistyczne	https://www.gov.pl/zagospodarowanieprzestrzenne/app/StrefaPlanistyczna/PL.ZIPPZP.11085/060802-POG/1POG-69SZ/20250805T071221
wydziałenie planistyczne	https://www.gov.pl/zagospodarowanieprzestrzenne/app/StrefaPlanistyczna/PL.ZIPPZP.11085/060802-POG/1POG-70SZ/20250805T071221
wydziałenie planistyczne	https://www.gov.pl/zagospodarowanieprzestrzenne/app/StrefaPlanistyczna/PL.ZIPPZP.11085/060802-POG/1POG-8SU/20250805T071221
wydziałenie planistyczne	https://www.gov.pl/zagospodarowanieprzestrzenne/app/StrefaPlanistyczna/PL.ZIPPZP.11085/060802-POG/1POG-10SU/20250805T071221
wydziałenie planistyczne	https://www.gov.pl/zagospodarowanieprzestrzenne/app/StrefaPlanistyczna/PL.ZIPPZP.11085/060802-POG/1POG-12SU/20250805T071221
wydziałenie planistyczne	https://www.gov.pl/zagospodarowanieprzestrzenne/app/StrefaPlanistyczna/PL.ZIPPZP.11085/060802-POG/1POG-9SJ/20250805T071221
wydziałenie planistyczne	https://www.gov.pl/zagospodarowanieprzestrzenne/app/StrefaPlanistyczna/PL.ZIPPZP.11085/060802-POG/1POG-71SZ/20250805T071221
wydziałenie planistyczne	https://www.gov.pl/zagospodarowanieprzestrzenne/app/StrefaPlanistyczna/PL.ZIPPZP.11085/060802-POG/1POG-13SU/20250805T071221
wydziałenie planistyczne	https://www.gov.pl/zagospodarowanieprzestrzenne/app/StrefaPlanistyczna/PL.ZIPPZP.11085/060802-POG/1POG-2SP/20250805T071221
wydziałenie planistyczne	https://www.gov.pl/zagospodarowanieprzestrzenne/app/StrefaPlanistyczna/PL.ZIPPZP.11085/060802-POG/1POG-72SZ/20250805T071221
wydziałenie planistyczne	https://www.gov.pl/zagospodarowanieprzestrzenne/app/StrefaPlanistyczna/PL.ZIPPZP.11085/060802-POG/1POG-10SJ/20250805T071221
wydziałenie planistyczne	https://www.gov.pl/zagospodarowanieprzestrzenne/app/StrefaPlanistyczna/PL.ZIPPZP.11085/060802-POG/1POG-18SJ/20250805T071221
wydziałenie planistyczne	https://www.gov.pl/zagospodarowanieprzestrzenne/app/StrefaPlanistyczna/PL.ZIPPZP.11085/060802-POG/1POG-35SO/20250805T071221

wydziałenie planistyczne	https://www.gov.pl/zagospodarowanieprzestrzenne/app/StrefaPlanistyczna/PL.ZIPPZP.11085/060802-POG/1POG-73SZ/20250805T071221
wydziałenie planistyczne	https://www.gov.pl/zagospodarowanieprzestrzenne/app/StrefaPlanistyczna/PL.ZIPPZP.11085/060802-POG/1POG-11SJ/20250805T071221
wydziałenie planistyczne	https://www.gov.pl/zagospodarowanieprzestrzenne/app/StrefaPlanistyczna/PL.ZIPPZP.11085/060802-POG/1POG-74SZ/20250805T071221
wydziałenie planistyczne	https://www.gov.pl/zagospodarowanieprzestrzenne/app/StrefaPlanistyczna/PL.ZIPPZP.11085/060802-POG/1POG-75SZ/20250805T071221
wydziałenie planistyczne	https://www.gov.pl/zagospodarowanieprzestrzenne/app/StrefaPlanistyczna/PL.ZIPPZP.11085/060802-POG/1POG-35U/20250805T071221
wydziałenie planistyczne	https://www.gov.pl/zagospodarowanieprzestrzenne/app/StrefaPlanistyczna/PL.ZIPPZP.11085/060802-POG/1POG-45U/20250805T071221
wydziałenie planistyczne	https://www.gov.pl/zagospodarowanieprzestrzenne/app/StrefaPlanistyczna/PL.ZIPPZP.11085/060802-POG/1POG-76SZ/20250805T071221
wydziałenie planistyczne	https://www.gov.pl/zagospodarowanieprzestrzenne/app/StrefaPlanistyczna/PL.ZIPPZP.11085/060802-POG/1POG-25G/20250805T071221
wydziałenie planistyczne	https://www.gov.pl/zagospodarowanieprzestrzenne/app/StrefaPlanistyczna/PL.ZIPPZP.11085/060802-POG/1POG-77SZ/20250805T071221
wydziałenie planistyczne	https://www.gov.pl/zagospodarowanieprzestrzenne/app/StrefaPlanistyczna/PL.ZIPPZP.11085/060802-POG/1POG-78SZ/20250805T071221
wydziałenie planistyczne	https://www.gov.pl/zagospodarowanieprzestrzenne/app/StrefaPlanistyczna/PL.ZIPPZP.11085/060802-POG/1POG-79SZ/20250805T071221
wydziałenie planistyczne	https://www.gov.pl/zagospodarowanieprzestrzenne/app/StrefaPlanistyczna/PL.ZIPPZP.11085/060802-POG/1POG-80SZ/20250805T071221
wydziałenie planistyczne	https://www.gov.pl/zagospodarowanieprzestrzenne/app/StrefaPlanistyczna/PL.ZIPPZP.11085/060802-POG/1POG-81SZ/20250805T071221
wydziałenie planistyczne	https://www.gov.pl/zagospodarowanieprzestrzenne/app/StrefaPlanistyczna/PL.ZIPPZP.11085/060802-POG/1POG-15P/20250805T071221
wydziałenie planistyczne	https://www.gov.pl/zagospodarowanieprzestrzenne/app/StrefaPlanistyczna/PL.ZIPPZP.11085/060802-POG/1POG-82SZ/20250805T071221
wydziałenie planistyczne	https://www.gov.pl/zagospodarowanieprzestrzenne/app/StrefaPlanistyczna/PL.ZIPPZP.11085/060802-POG/1POG-83SZ/20250805T071221
wydziałenie planistyczne	https://www.gov.pl/zagospodarowanieprzestrzenne/app/StrefaPlanistyczna/PL.ZIPPZP.11085/060802-POG/1POG-84SZ/20250805T071221

wydziałenie planistyczne	https://www.gov.pl/zagospodarowanieprzestrzenne/app/StrefaPlanistyczna/PL.ZIPPZP.11085/060802-POG/1POG-22SU/20250805T071221
wydziałenie planistyczne	https://www.gov.pl/zagospodarowanieprzestrzenne/app/StrefaPlanistyczna/PL.ZIPPZP.11085/060802-POG/1POG-85SZ/20250805T071221
wydziałenie planistyczne	https://www.gov.pl/zagospodarowanieprzestrzenne/app/StrefaPlanistyczna/PL.ZIPPZP.11085/060802-POG/1POG-86SZ/20250805T071221
wydziałenie planistyczne	https://www.gov.pl/zagospodarowanieprzestrzenne/app/StrefaPlanistyczna/PL.ZIPPZP.11085/060802-POG/1POG-11SU/20250805T071221
wydziałenie planistyczne	https://www.gov.pl/zagospodarowanieprzestrzenne/app/StrefaPlanistyczna/PL.ZIPPZP.11085/060802-POG/1POG-17SJ/20250805T071221
wydziałenie planistyczne	https://www.gov.pl/zagospodarowanieprzestrzenne/app/StrefaPlanistyczna/PL.ZIPPZP.11085/060802-POG/1POG-87SZ/20250805T071221
wydziałenie planistyczne	https://www.gov.pl/zagospodarowanieprzestrzenne/app/StrefaPlanistyczna/PL.ZIPPZP.11085/060802-POG/1POG-88SZ/20250805T071221
wydziałenie planistyczne	https://www.gov.pl/zagospodarowanieprzestrzenne/app/StrefaPlanistyczna/PL.ZIPPZP.11085/060802-POG/1POG-89SZ/20250805T071221
wydziałenie planistyczne	https://www.gov.pl/zagospodarowanieprzestrzenne/app/StrefaPlanistyczna/PL.ZIPPZP.11085/060802-POG/1POG-90SZ/20250805T071221
wydziałenie planistyczne	https://www.gov.pl/zagospodarowanieprzestrzenne/app/StrefaPlanistyczna/PL.ZIPPZP.11085/060802-POG/1POG-16SO/20250805T071221
wydziałenie planistyczne	https://www.gov.pl/zagospodarowanieprzestrzenne/app/StrefaPlanistyczna/PL.ZIPPZP.11085/060802-POG/1POG-91SZ/20250805T071221
wydziałenie planistyczne	https://www.gov.pl/zagospodarowanieprzestrzenne/app/StrefaPlanistyczna/PL.ZIPPZP.11085/060802-POG/1POG-92SZ/20250805T071221
wydziałenie planistyczne	https://www.gov.pl/zagospodarowanieprzestrzenne/app/StrefaPlanistyczna/PL.ZIPPZP.11085/060802-POG/1POG-93SZ/20250805T071221
wydziałenie planistyczne	https://www.gov.pl/zagospodarowanieprzestrzenne/app/StrefaPlanistyczna/PL.ZIPPZP.11085/060802-POG/1POG-94SZ/20250805T071221
wydziałenie planistyczne	https://www.gov.pl/zagospodarowanieprzestrzenne/app/StrefaPlanistyczna/PL.ZIPPZP.11085/060802-POG/1POG-36SO/20250805T071221
wydziałenie planistyczne	https://www.gov.pl/zagospodarowanieprzestrzenne/app/StrefaPlanistyczna/PL.ZIPPZP.11085/060802-POG/1POG-17SO/20250805T071221
wydziałenie planistyczne	https://www.gov.pl/zagospodarowanieprzestrzenne/app/StrefaPlanistyczna/PL.ZIPPZP.11085/060802-POG/1POG-5SI/20250805T071221

wydziałenie planistyczne	https://www.gov.pl/zagospodarowanieprzestrzenne/app/StrefaPlanistyczna/PL.ZIPPZP.11085/060802-POG/1POG-95SZ/20250805T071221
wydziałenie planistyczne	https://www.gov.pl/zagospodarowanieprzestrzenne/app/StrefaPlanistyczna/PL.ZIPPZP.11085/060802-POG/1POG-18SO/20250805T071221
wydziałenie planistyczne	https://www.gov.pl/zagospodarowanieprzestrzenne/app/StrefaPlanistyczna/PL.ZIPPZP.11085/060802-POG/1POG-96SZ/20250805T071221
wydziałenie planistyczne	https://www.gov.pl/zagospodarowanieprzestrzenne/app/StrefaPlanistyczna/PL.ZIPPZP.11085/060802-POG/1POG-30SU/20250805T071221
wydziałenie planistyczne	https://www.gov.pl/zagospodarowanieprzestrzenne/app/StrefaPlanistyczna/PL.ZIPPZP.11085/060802-POG/1POG-97SZ/20250805T071221
wydziałenie planistyczne	https://www.gov.pl/zagospodarowanieprzestrzenne/app/StrefaPlanistyczna/PL.ZIPPZP.11085/060802-POG/1POG-98SZ/20250805T071221
wydziałenie planistyczne	https://www.gov.pl/zagospodarowanieprzestrzenne/app/StrefaPlanistyczna/PL.ZIPPZP.11085/060802-POG/1POG-99SZ/20250805T071221
wydziałenie planistyczne	https://www.gov.pl/zagospodarowanieprzestrzenne/app/StrefaPlanistyczna/PL.ZIPPZP.11085/060802-POG/1POG-100SZ/20250805T071221
wydziałenie planistyczne	https://www.gov.pl/zagospodarowanieprzestrzenne/app/StrefaPlanistyczna/PL.ZIPPZP.11085/060802-POG/1POG-19SO/20250805T071221
wydziałenie planistyczne	https://www.gov.pl/zagospodarowanieprzestrzenne/app/StrefaPlanistyczna/PL.ZIPPZP.11085/060802-POG/1POG-5SU/20250805T071221
wydziałenie planistyczne	https://www.gov.pl/zagospodarowanieprzestrzenne/app/StrefaPlanistyczna/PL.ZIPPZP.11085/060802-POG/1POG-101SZ/20250805T071221
wydziałenie planistyczne	https://www.gov.pl/zagospodarowanieprzestrzenne/app/StrefaPlanistyczna/PL.ZIPPZP.11085/060802-POG/1POG-102SZ/20250805T071221
wydziałenie planistyczne	https://www.gov.pl/zagospodarowanieprzestrzenne/app/StrefaPlanistyczna/PL.ZIPPZP.11085/060802-POG/1POG-33SO/20250805T071221
wydziałenie planistyczne	https://www.gov.pl/zagospodarowanieprzestrzenne/app/StrefaPlanistyczna/PL.ZIPPZP.11085/060802-POG/1POG-103SZ/20250805T071221
wydziałenie planistyczne	https://www.gov.pl/zagospodarowanieprzestrzenne/app/StrefaPlanistyczna/PL.ZIPPZP.11085/060802-POG/1POG-104SZ/20250805T071221
wydziałenie planistyczne	https://www.gov.pl/zagospodarowanieprzestrzenne/app/StrefaPlanistyczna/PL.ZIPPZP.11085/060802-POG/1POG-37SO/20250805T071221
wydziałenie planistyczne	https://www.gov.pl/zagospodarowanieprzestrzenne/app/StrefaPlanistyczna/PL.ZIPPZP.11085/060802-POG/1POG-105SZ/20250805T071221

wydziałenie planistyczne	https://www.gov.pl/zagospodarowanieprzestrzenne/app/StrefaPlanistyczna/PL.ZIPPZP.11085/060802-POG/1POG-106SZ/20250805T071221
wydziałenie planistyczne	https://www.gov.pl/zagospodarowanieprzestrzenne/app/StrefaPlanistyczna/PL.ZIPPZP.11085/060802-POG/1POG-107SZ/20250805T071221
wydziałenie planistyczne	https://www.gov.pl/zagospodarowanieprzestrzenne/app/StrefaPlanistyczna/PL.ZIPPZP.11085/060802-POG/1POG-108SZ/20250805T071221
wydziałenie planistyczne	https://www.gov.pl/zagospodarowanieprzestrzenne/app/StrefaPlanistyczna/PL.ZIPPZP.11085/060802-POG/1POG-109SZ/20250805T071221
wydziałenie planistyczne	https://www.gov.pl/zagospodarowanieprzestrzenne/app/StrefaPlanistyczna/PL.ZIPPZP.11085/060802-POG/1POG-20SO/20250805T071221
wydziałenie planistyczne	https://www.gov.pl/zagospodarowanieprzestrzenne/app/StrefaPlanistyczna/PL.ZIPPZP.11085/060802-POG/1POG-110SZ/20250805T071221
wydziałenie planistyczne	https://www.gov.pl/zagospodarowanieprzestrzenne/app/StrefaPlanistyczna/PL.ZIPPZP.11085/060802-POG/1POG-111SZ/20250805T071221
wydziałenie planistyczne	https://www.gov.pl/zagospodarowanieprzestrzenne/app/StrefaPlanistyczna/PL.ZIPPZP.11085/060802-POG/1POG-31SU/20250805T071221
wydziałenie planistyczne	https://www.gov.pl/zagospodarowanieprzestrzenne/app/StrefaPlanistyczna/PL.ZIPPZP.11085/060802-POG/1POG-29SU/20250805T071221
wydziałenie planistyczne	https://www.gov.pl/zagospodarowanieprzestrzenne/app/StrefaPlanistyczna/PL.ZIPPZP.11085/060802-POG/1POG-112SZ/20250805T071221
wydziałenie planistyczne	https://www.gov.pl/zagospodarowanieprzestrzenne/app/StrefaPlanistyczna/PL.ZIPPZP.11085/060802-POG/1POG-12SJ/20250805T071221
wydziałenie planistyczne	https://www.gov.pl/zagospodarowanieprzestrzenne/app/StrefaPlanistyczna/PL.ZIPPZP.11085/060802-POG/1POG-113SZ/20250805T071221
wydziałenie planistyczne	https://www.gov.pl/zagospodarowanieprzestrzenne/app/StrefaPlanistyczna/PL.ZIPPZP.11085/060802-POG/1POG-114SZ/20250805T071221
wydziałenie planistyczne	https://www.gov.pl/zagospodarowanieprzestrzenne/app/StrefaPlanistyczna/PL.ZIPPZP.11085/060802-POG/1POG-21SO/20250805T071221
wydziałenie planistyczne	https://www.gov.pl/zagospodarowanieprzestrzenne/app/StrefaPlanistyczna/PL.ZIPPZP.11085/060802-POG/1POG-28SU/20250805T071221
wydziałenie planistyczne	https://www.gov.pl/zagospodarowanieprzestrzenne/app/StrefaPlanistyczna/PL.ZIPPZP.11085/060802-POG/1POG-22SO/20250805T071221
wydziałenie planistyczne	https://www.gov.pl/zagospodarowanieprzestrzenne/app/StrefaPlanistyczna/PL.ZIPPZP.11085/060802-POG/1POG-16SJ/20250805T071221

wydziałenie planistyczne	https://www.gov.pl/zagospodarowanieprzestrzenne/app/StrefaPlanistyczna/PL.ZIPPZP.11085/060802-POG/1POG-115SZ/20250805T071221
wydziałenie planistyczne	https://www.gov.pl/zagospodarowanieprzestrzenne/app/StrefaPlanistyczna/PL.ZIPPZP.11085/060802-POG/1POG-6SU/20250805T071221
wydziałenie planistyczne	https://www.gov.pl/zagospodarowanieprzestrzenne/app/StrefaPlanistyczna/PL.ZIPPZP.11085/060802-POG/1POG-116SZ/20250805T071221
wydziałenie planistyczne	https://www.gov.pl/zagospodarowanieprzestrzenne/app/StrefaPlanistyczna/PL.ZIPPZP.11085/060802-POG/1POG-13SJ/20250805T071221
wydziałenie planistyczne	https://www.gov.pl/zagospodarowanieprzestrzenne/app/StrefaPlanistyczna/PL.ZIPPZP.11085/060802-POG/1POG-14SU/20250805T071221
wydziałenie planistyczne	https://www.gov.pl/zagospodarowanieprzestrzenne/app/StrefaPlanistyczna/PL.ZIPPZP.11085/060802-POG/1POG-23SO/20250805T071221
wydziałenie planistyczne	https://www.gov.pl/zagospodarowanieprzestrzenne/app/StrefaPlanistyczna/PL.ZIPPZP.11085/060802-POG/1POG-14SJ/20250805T071221
wydziałenie planistyczne	https://www.gov.pl/zagospodarowanieprzestrzenne/app/StrefaPlanistyczna/PL.ZIPPZP.11085/060802-POG/1POG-24SO/20250805T071221
wydziałenie planistyczne	https://www.gov.pl/zagospodarowanieprzestrzenne/app/StrefaPlanistyczna/PL.ZIPPZP.11085/060802-POG/1POG-25SO/20250805T071221
wydziałenie planistyczne	https://www.gov.pl/zagospodarowanieprzestrzenne/app/StrefaPlanistyczna/PL.ZIPPZP.11085/060802-POG/1POG-117SZ/20250805T071221
wydziałenie planistyczne	https://www.gov.pl/zagospodarowanieprzestrzenne/app/StrefaPlanistyczna/PL.ZIPPZP.11085/060802-POG/1POG-15SJ/20250805T071221
wydziałenie planistyczne	https://www.gov.pl/zagospodarowanieprzestrzenne/app/StrefaPlanistyczna/PL.ZIPPZP.11085/060802-POG/1POG-4SP/20250805T071221
wydziałenie planistyczne	https://www.gov.pl/zagospodarowanieprzestrzenne/app/StrefaPlanistyczna/PL.ZIPPZP.11085/060802-POG/1POG-2SU/20250805T071221
wydziałenie planistyczne	https://www.gov.pl/zagospodarowanieprzestrzenne/app/StrefaPlanistyczna/PL.ZIPPZP.11085/060802-POG/1POG-17SU/20250805T071221
wydziałenie planistyczne	https://www.gov.pl/zagospodarowanieprzestrzenne/app/StrefaPlanistyczna/PL.ZIPPZP.11085/060802-POG/1POG-118SZ/20250805T071221
wydziałenie planistyczne	https://www.gov.pl/zagospodarowanieprzestrzenne/app/StrefaPlanistyczna/PL.ZIPPZP.11085/060802-POG/1POG-119SZ/20250805T071221
wydziałenie planistyczne	https://www.gov.pl/zagospodarowanieprzestrzenne/app/StrefaPlanistyczna/PL.ZIPPZP.11085/060802-POG/1POG-23SU/20250805T071221

wydziałenie planistyczne	https://www.gov.pl/zagospodarowanieprzestrzenne/app/StrefaPlanistyczna/PL.ZIPPZP.11085/060802-POG/1POG-120SZ/20250805T071221
wydziałenie planistyczne	https://www.gov.pl/zagospodarowanieprzestrzenne/app/StrefaPlanistyczna/PL.ZIPPZP.11085/060802-POG/1POG-26SO/20250805T071221
wydziałenie planistyczne	https://www.gov.pl/zagospodarowanieprzestrzenne/app/StrefaPlanistyczna/PL.ZIPPZP.11085/060802-POG/1POG-121SZ/20250805T071221
wydziałenie planistyczne	https://www.gov.pl/zagospodarowanieprzestrzenne/app/StrefaPlanistyczna/PL.ZIPPZP.11085/060802-POG/1POG-122SZ/20250805T071221
wydziałenie planistyczne	https://www.gov.pl/zagospodarowanieprzestrzenne/app/StrefaPlanistyczna/PL.ZIPPZP.11085/060802-POG/1POG-123SZ/20250805T071221
wydziałenie planistyczne	https://www.gov.pl/zagospodarowanieprzestrzenne/app/StrefaPlanistyczna/PL.ZIPPZP.11085/060802-POG/1POG-124SZ/20250805T071221
wydziałenie planistyczne	https://www.gov.pl/zagospodarowanieprzestrzenne/app/StrefaPlanistyczna/PL.ZIPPZP.11085/060802-POG/1POG-27SO/20250805T071221
wydziałenie planistyczne	https://www.gov.pl/zagospodarowanieprzestrzenne/app/StrefaPlanistyczna/PL.ZIPPZP.11085/060802-POG/1POG-125SZ/20250805T071221
wydziałenie planistyczne	https://www.gov.pl/zagospodarowanieprzestrzenne/app/StrefaPlanistyczna/PL.ZIPPZP.11085/060802-POG/1POG-126SZ/20250805T071221
wydziałenie planistyczne	https://www.gov.pl/zagospodarowanieprzestrzenne/app/StrefaPlanistyczna/PL.ZIPPZP.11085/060802-POG/1POG-21SU/20250805T071221
wydziałenie planistyczne	https://www.gov.pl/zagospodarowanieprzestrzenne/app/StrefaPlanistyczna/PL.ZIPPZP.11085/060802-POG/1POG-127SZ/20250805T071221
wydziałenie planistyczne	https://www.gov.pl/zagospodarowanieprzestrzenne/app/StrefaPlanistyczna/PL.ZIPPZP.11085/060802-POG/1POG-5SP/20250805T071221
wydziałenie planistyczne	https://www.gov.pl/zagospodarowanieprzestrzenne/app/StrefaPlanistyczna/PL.ZIPPZP.11085/060802-POG/1POG-128SZ/20250805T071221
wydziałenie planistyczne	https://www.gov.pl/zagospodarowanieprzestrzenne/app/StrefaPlanistyczna/PL.ZIPPZP.11085/060802-POG/1POG-129SZ/20250805T071221
wydziałenie planistyczne	https://www.gov.pl/zagospodarowanieprzestrzenne/app/StrefaPlanistyczna/PL.ZIPPZP.11085/060802-POG/1POG-130SZ/20250805T071221
wydziałenie planistyczne	https://www.gov.pl/zagospodarowanieprzestrzenne/app/StrefaPlanistyczna/PL.ZIPPZP.11085/060802-POG/1POG-131SZ/20250805T071221
wydziałenie planistyczne	https://www.gov.pl/zagospodarowanieprzestrzenne/app/StrefaPlanistyczna/PL.ZIPPZP.11085/060802-POG/1POG-132SZ/20250805T071221

wydziałenie planistyczne	https://www.gov.pl/zagospodarowanieprzestrzenne/app/StrefaPlanistyczna/PL.ZIPPZP.11085/060802-POG/1POG-133SZ/20250805T071221
wydziałenie planistyczne	https://www.gov.pl/zagospodarowanieprzestrzenne/app/StrefaPlanistyczna/PL.ZIPPZP.11085/060802-POG/1POG-28SO/20250805T071221
wydziałenie planistyczne	https://www.gov.pl/zagospodarowanieprzestrzenne/app/StrefaPlanistyczna/PL.ZIPPZP.11085/060802-POG/1POG-27SU/20250805T071221
wydziałenie planistyczne	https://www.gov.pl/zagospodarowanieprzestrzenne/app/StrefaPlanistyczna/PL.ZIPPZP.11085/060802-POG/1POG-134SZ/20250805T071221
wydziałenie planistyczne	https://www.gov.pl/zagospodarowanieprzestrzenne/app/StrefaPlanistyczna/PL.ZIPPZP.11085/060802-POG/1POG-135SZ/20250805T071221
wydziałenie planistyczne	https://www.gov.pl/zagospodarowanieprzestrzenne/app/StrefaPlanistyczna/PL.ZIPPZP.11085/060802-POG/1POG-136SZ/20250805T071221
wydziałenie planistyczne	https://www.gov.pl/zagospodarowanieprzestrzenne/app/StrefaPlanistyczna/PL.ZIPPZP.11085/060802-POG/1POG-137SZ/20250805T071221
wydziałenie planistyczne	https://www.gov.pl/zagospodarowanieprzestrzenne/app/StrefaPlanistyczna/PL.ZIPPZP.11085/060802-POG/1POG-29SO/20250805T071221
wydziałenie planistyczne	https://www.gov.pl/zagospodarowanieprzestrzenne/app/StrefaPlanistyczna/PL.ZIPPZP.11085/060802-POG/1POG-138SZ/20250805T071221
wydziałenie planistyczne	https://www.gov.pl/zagospodarowanieprzestrzenne/app/StrefaPlanistyczna/PL.ZIPPZP.11085/060802-POG/1POG-7SI/20250805T071221
wydziałenie planistyczne	https://www.gov.pl/zagospodarowanieprzestrzenne/app/StrefaPlanistyczna/PL.ZIPPZP.11085/060802-POG/1POG-139SZ/20250805T071221
wydziałenie planistyczne	https://www.gov.pl/zagospodarowanieprzestrzenne/app/StrefaPlanistyczna/PL.ZIPPZP.11085/060802-POG/1POG-140SZ/20250805T071221
wydziałenie planistyczne	https://www.gov.pl/zagospodarowanieprzestrzenne/app/StrefaPlanistyczna/PL.ZIPPZP.11085/060802-POG/1POG-141SZ/20250805T071221
regulacja	https://www.gov.pl/zagospodarowanieprzestrzenne/app/ObszarUzupelnieniaZabudowy/PL.ZIPPZP.11085/060802-POG/1POG-13OUZ/20250805T064748
regulacja	https://www.gov.pl/zagospodarowanieprzestrzenne/app/ObszarUzupelnieniaZabudowy/PL.ZIPPZP.11085/060802-POG/1POG-12OUZ/20250805T064748
regulacja	https://www.gov.pl/zagospodarowanieprzestrzenne/app/ObszarUzupelnieniaZabudowy/PL.ZIPPZP.11085/060802-POG/1POG-3OUZ/20250805T064748
regulacja	https://www.gov.pl/zagospodarowanieprzestrzenne/app/ObszarUzupelnieniaZabudowy/PL.ZIPPZP.11085/060802-POG/1POG-2OUZ/20250805T064748

regulacja	https://www.gov.pl/zagospodarowanieprzestrzenne/app/ObszarUzupelnieniaZabudowy/PL.ZIPPZP.11085/060802-POG/1POG-17OUZ/20250805T064748
regulacja	https://www.gov.pl/zagospodarowanieprzestrzenne/app/ObszarUzupelnieniaZabudowy/PL.ZIPPZP.11085/060802-POG/1POG-10OUZ/20250805T064748
regulacja	https://www.gov.pl/zagospodarowanieprzestrzenne/app/ObszarUzupelnieniaZabudowy/PL.ZIPPZP.11085/060802-POG/1POG-16OUZ/20250805T064748
regulacja	https://www.gov.pl/zagospodarowanieprzestrzenne/app/ObszarUzupelnieniaZabudowy/PL.ZIPPZP.11085/060802-POG/1POG-7OUZ/20250805T064748
regulacja	https://www.gov.pl/zagospodarowanieprzestrzenne/app/ObszarUzupelnieniaZabudowy/PL.ZIPPZP.11085/060802-POG/1POG-6OUZ/20250805T064748
regulacja	https://www.gov.pl/zagospodarowanieprzestrzenne/app/ObszarUzupelnieniaZabudowy/PL.ZIPPZP.11085/060802-POG/1POG-5OUZ/20250805T064748
regulacja	https://www.gov.pl/zagospodarowanieprzestrzenne/app/ObszarUzupelnieniaZabudowy/PL.ZIPPZP.11085/060802-POG/1POG-4OUZ/20250805T064748
regulacja	https://www.gov.pl/zagospodarowanieprzestrzenne/app/ObszarUzupelnieniaZabudowy/PL.ZIPPZP.11085/060802-POG/1POG-11OUZ/20250805T064748
regulacja	https://www.gov.pl/zagospodarowanieprzestrzenne/app/ObszarUzupelnieniaZabudowy/PL.ZIPPZP.11085/060802-POG/1POG-10OUZ/20250805T064748
regulacja	https://www.gov.pl/zagospodarowanieprzestrzenne/app/ObszarUzupelnieniaZabudowy/PL.ZIPPZP.11085/060802-POG/1POG-9OUZ/20250805T064748
regulacja	https://www.gov.pl/zagospodarowanieprzestrzenne/app/ObszarUzupelnieniaZabudowy/PL.ZIPPZP.11085/060802-POG/1POG-8OUZ/20250805T064748
regulacja	https://www.gov.pl/zagospodarowanieprzestrzenne/app/ObszarUzupelnieniaZabudowy/PL.ZIPPZP.11085/060802-POG/1POG-15OUZ/20250805T064748
regulacja	https://www.gov.pl/zagospodarowanieprzestrzenne/app/ObszarUzupelnieniaZabudowy/PL.ZIPPZP.11085/060802-POG/1POG-14OUZ/20250805T064748
dokument formalny	PL.ZIPPZP.11085_060802-POG_IX_39_2024_przystapienie
identyfier	https://www.gov.pl/zagospodarowanieprzestrzenne/app/DokumentFormalny/PL.ZIPPZP.11085/060802-POG/IX_39_2024_przystapienie
przestrzen nazw	PL.ZIPPZP.11085/060802-POG
lokalny id	IX_39_2024_przystapienie
tytul	Uchwała Nr IX/ 39 /2024 Rady Gminy Abramów z dnia 30 października 2024 r. w sprawie przystąpienia do sporządzenia planu ogólnego gminy Abramów.
relacja wzgledem app	przystąpienie
data	2024-10-30 utworzenie

data wejścia w życie	2024-10-30
dziennik urzędowy	Dziennik Urzędowy Woj. Lubelskiego
lacze	https://ugabramow.bip.lubelskie.pl/upload/pliki/uch_nr_ix-39-2024_przystapienie_plan_ogolny.pdf
przystąpienie	https://www.gov.pl/zagospodarowanieprzestrzenne/app/AktPlanowaniaPrzestrzennego/PL.ZIPPZP.11085/060802-POG/1POG
strefa planistyczna	PL.ZIPPZP.11085_060802-POG_1POG-1SZ_20250805T071221
identyfikator	https://www.gov.pl/zagospodarowanieprzestrzenne/app/StrefaPlanistyczna/PL.ZIPPZP.11085/060802-POG/1POG-1SZ/20250805T071221
przestrzeń nazw	PL.ZIPPZP.11085/060802-POG
lokalny id	1POG-1SZ
wersja id	20250805T071221
początek wersji obiektu	2025-08-05T07:12:21
nazwa	strefa wielofunkcyjna z zabudową zagrodową
oznaczenie	1SZ
symbol	SZ
obowiązuje od	2025-08-01
obowiązuje do	obecnie
status	w opracowaniu https://inspire.ec.europa.eu/codelist/ProcessStepGeneralValue/elaboration
charakter ustalenia	ogólnie wiążące https://inspire.ec.europa.eu/codelist/RegulationNatureValue/generallyBinding
profil podstawowy	teren zabudowy zagrodowej teren produkcji w gospodarstwach rolnych teren akwakultury i obsługi rybactwa teren komunikacji teren zieleni urządzonej teren ogrodów działkowych teren infrastruktury technicznej
profil dodatkowy	teren usług teren zieleni naturalnej teren lasu teren wód teren rolnictwa z zakazem zabudowy
maksymalna nadziemna intensywność zabudowy	0.7
maksymalny udział powierzchni zabudowy	60%
maksymalna wysokość zabudowy	10.0 m
minimalny udział powierzchni biologicznie czynnej	30%
geometria	



plan <https://www.gov.pl/zagospodarowanieprzestrzenne/app/AktPlanowaniaPrzestrzennego/PL.ZIPPZP.11085/060802-POG/1POG>

strefa planistyczna PL.ZIPPZP.11085_060802-POG_1POG-1SO_20250805T071221

identyfier <https://www.gov.pl/zagospodarowanieprzestrzenne/app/StrefaPlanistyczna/PL.ZIPPZP.11085/060802-POG/1POG-1SO/20250805T071221>

przestrzen nazw PL.ZIPPZP.11085/060802-POG

lokalny id 1POG-1SO

wersja id 20250805T071221

poczatek wersji obiektu 2025-08-05T07:12:21

nazwa strefa otwarta

oznaczenie 1SO

symbol SO

obowiazuje od 2025-08-01

obowiazuje do obecnie

status w opracowaniu
<https://inspire.ec.europa.eu/codelist/ProcessStepGeneralValue/elaboration>

charakter ustalenia ogólnie wiążące
<https://inspire.ec.europa.eu/codelist/RegulationNatureValue/generallyBinding>

profil podstawowy teren rolnictwa z zakazem zabudowy
teren lasu
teren zieleni naturalnej
teren wód
teren komunikacji
teren ogrodów działkowych
teren infrastruktury technicznej

geometria



plan

<https://www.gov.pl/zagospodarowanieprzestrzenne/app/AktPlanowaniaPrzestrzennego/PL.ZIPPZP.11085/060802-POG/1POG>

strefa planistyczna

PL.ZIPPZP.11085_060802-POG_1POG-1SC_20250805T071221

identyfier

<https://www.gov.pl/zagospodarowanieprzestrzenne/app/StrefaPlanistyczna/PL.ZIPPZP.11085/060802-POG/1POG-1SC/20250805T071221>

przestrzen nazw

PL.ZIPPZP.11085/060802-POG

lokalny id

1POG-1SC

wersja id

20250805T071221

początek wersji obiektu

2025-08-05T07:12:21

nazwa

strefa cmentarzy

oznaczenie

1SC

symbol

SC

obowiązuje od

2025-08-01

obowiązuje do

obecnie

status

w opracowaniu
<https://inspire.ec.europa.eu/codelist/ProcessStepGeneralValue/elaboration>

charakter ustalenia

ogólnie wiążące
<https://inspire.ec.europa.eu/codelist/RegulationNatureValue/generallyBinding>

profil podstawowy

teren cmentarza
 teren komunikacji
 teren zieleni urządzonej
 teren ogrodów działkowych
 teren infrastruktury technicznej

profil dodatkowy

teren zieleni naturalnej

maksymalna nadziemna intensywność zabudowy

0.1

maksymalny udział powierzchni zabudowy

0.2%

maksymalna wysokość zabudowy

7.0 m

minimalny udział powierzchni biologicznie czynnej

30%

geometria



plan <https://www.gov.pl/zagospodarowanieprzestrzenne/app/AktPlanowaniaPrzestrzennego/PL.ZIPPZP.11085/060802-POG/1POG>

strefa planistyczna PL.ZIPPZP.11085_060802-POG_1POG-1SJ_20250805T071221

identyfier <https://www.gov.pl/zagospodarowanieprzestrzenne/app/StrefaPlanistyczna/PL.ZIPPZP.11085/060802-POG/1POG-1SJ/20250805T071221>

przestrzen nazw PL.ZIPPZP.11085/060802-POG

lokalny id 1POG-1SJ

wersja id 20250805T071221

poczatek wersji obiektu 2025-08-05T07:12:21

nazwa strefa wielofunkcyjna z zabudową mieszkaniową jednorodzinną

oznaczenie 1SJ

symbol SJ

obowiazuje od 2025-08-01

obowiazuje do obecnie

status w opracowaniu
<https://inspire.ec.europa.eu/codelist/ProcessStepGeneralValue/elaboration>

charakter ustalenia ogólnie wiążące
<https://inspire.ec.europa.eu/codelist/RegulationNatureValue/generallyBinding>

profil podstawowy teren zabudowy mieszkaniowej jednorodzinnej
teren usług
teren komunikacji
teren zieleni urządzonej
teren ogrodów działkowych
teren infrastruktury technicznej

profil dodatkowy teren zieleni naturalnej
teren lasu
teren wód
teren zabudowy letniskowej lub rekreacji indywidualnej

maksymalna nadziemna intensywnosc zabudowy 0.5

maksymalny udzial powierzchni zabudowy 35%

maksymalna wysokosc zabudowy 10.0 m

minimalny udzial powierzchni

biologicznie czynnej 40%

geometria



plan

<https://www.gov.pl/zagospodarowanieprzestrzenne/app/AktPlanowaniaPrzestrzennego/PL.ZIPPZP.11085/060802-POG/1POG>

strefa planistyczna

PL.ZIPPZP.11085_060802-POG_1POG-1SI_20250805T071221

identfier

<https://www.gov.pl/zagospodarowanieprzestrzenne/app/StrefaPlanistyczna/PL.ZIPPZP.11085/060802-POG/1POG-1SI/20250805T071221>

przestrzen nazw

PL.ZIPPZP.11085/060802-POG

lokalny id

1POG-1SI

wersja id

20250805T071221

poczatek wersji obiektu

2025-08-05T07:12:21

nazwa

strefa infrastrukturalna

oznaczenie

1SI

symbol

SI

obowiazuje od

2025-08-01

obowiazuje do

obecnie

status

w opracowaniu
<https://inspire.ec.europa.eu/codelist/ProcessStepGeneralValue/elaboration>

charakter ustalenia

ogólnie wiążące
<https://inspire.ec.europa.eu/codelist/RegulationNatureValue/generallyBinding>

profil podstawowy

teren infrastruktury technicznej
teren komunikacji
teren ogrodów działkowych

profil dodatkowy

teren zieleni naturalnej
teren lasu
teren wód
teren usług

maksymalna nadziemna intensywnosc zabudowy

1

maksymalny udzial powierzchni zabudowy

60%

maksymalna wysokosc zabudowy

12.0 m

minimalny udzial powierzchni biologicznie czynnej

25%

geometria



plan

<https://www.gov.pl/zagospodarowanieprzestrzenne/app/AktPlanowaniaPrzestrzennego/PL.ZIPPZP.11085/060802-POG/1POG>

strefa planistyczna

PL.ZIPPZP.11085_060802-POG_1POG-1SG_20250805T071221

identyfier

<https://www.gov.pl/zagospodarowanieprzestrzenne/app/StrefaPlanistyczna/PL.ZIPPZP.11085/060802-POG/1POG-1SG/20250805T071221>

przestrzen nazw

PL.ZIPPZP.11085/060802-POG

lokalny id

1POG-1SG

wersja id

20250805T071221

poczatek wersji obiektu

2025-08-05T07:12:21

nazwa

strefa górnictwa

oznaczenie

1SG

symbol

SG

obowiazuje od

2025-08-01

obowiazuje do

obecnie

status

w opracowaniu
<https://inspire.ec.europa.eu/codelist/ProcessStepGeneralValue/elaboration>

charakter ustalenia

ogólnie wiążące
<https://inspire.ec.europa.eu/codelist/RegulationNatureValue/generallyBinding>

profil podstawowy

teren górnictwa i wydobywania
teren komunikacji
teren ogrodów działkowych
teren infrastruktury technicznej

profil dodatkowy

teren zieleni naturalnej
teren lasu
teren wód
teren zieleni urządzonej

geometria



plan <https://www.gov.pl/zagospodarowanieprzestrzenne/app/AktPlanowaniaPrzestrzennego/PL.ZIPPZP.11085/060802-POG/1POG>

strefa planistyczna PL.ZIPPZP.11085_060802-POG_1POG-1SU_20250805T071221

identyfier <https://www.gov.pl/zagospodarowanieprzestrzenne/app/StrefaPlanistyczna/PL.ZIPPZP.11085/060802-POG/1POG-1SU/20250805T071221>

przestrzen nazw PL.ZIPPZP.11085/060802-POG

lokalny id 1POG-1SU

wersja id 20250805T071221

poczatek wersji obiektu 2025-08-05T07:12:21

nazwa strefa usługowa

oznaczenie 1SU

symbol SU

obowiazuje od 2025-08-01

obowiazuje do obecnie

status w opracowaniu
<https://inspire.ec.europa.eu/codelist/ProcessStepGeneralValue/elaboration>

charakter ustalenia ogólnie wiążące
<https://inspire.ec.europa.eu/codelist/RegulationNatureValue/generallyBinding>

profil podstawowy teren usług
teren komunikacji
teren zieleni urządzonej
teren ogrodów działkowych
teren infrastruktury technicznej

profil dodatkowy teren lasu
teren wód
teren zieleni naturalnej

maksymalna nadziemna intensywnosc zabudowy 1

maksymalny udzial powierzchni zabudowy 60%

maksymalna wysokosc zabudowy 12.0 m

minimalny udzial powierzchni biologicznie czynnej 30%

geometria



plan

<https://www.gov.pl/zagospodarowanieprzestrzenne/app/AktPlanowaniaPrzestrzennego/PL.ZIPPZP.11085/060802-POG/1POG>

strefa planistyczna

PL.ZIPPZP.11085_060802-POG_1POG-1SK_20250805T071221

identyfier

<https://www.gov.pl/zagospodarowanieprzestrzenne/app/StrefaPlanistyczna/PL.ZIPPZP.11085/060802-POG/1POG-1SK/20250805T071221>

przestrzen nazw

PL.ZIPPZP.11085/060802-POG

lokalny id

1POG-1SK

wersja id

20250805T071221

poczatek wersji obiektu

2025-08-05T07:12:21

nazwa

strefa komunikacyjna

oznaczenie

1SK

symbol

SK

obowiazuje od

2025-08-01

obowiazuje do

obecnie

status

w opracowaniu
<https://inspire.ec.europa.eu/codelist/ProcessStepGeneralValue/elaboration>

charakter ustalenia

ogólnie wiążące
<https://inspire.ec.europa.eu/codelist/RegulationNatureValue/generallyBinding>

profil podstawowy

teren autostrady
teren drogi ekspresowej
teren drogi głównej ruchu przyspieszonego
teren drogi głównej
teren komunikacji kolejowej i szynowej
teren komunikacji kolei linowej
teren komunikacji wodnej
teren komunikacji lotniczej
teren obsługi komunikacji
teren ogrodów działkowych
teren infrastruktury technicznej

geometria



plan

<https://www.gov.pl/zagospodarowanieprzestrzenne/app/AktPlanowaniaPrzestrzennego/PL.ZIPPZP.11085/060802-POG/1POG>

strefa planistyczna

PL.ZIPPZP.11085_060802-POG_1POG-1SP_20250805T071221

identyfier

<https://www.gov.pl/zagospodarowanieprzestrzenne/app/StrefaPlanistyczna/PL.ZIPPZP.11085/060802-POG/1POG-1SP/20250805T071221>

przestrzen nazw

PL.ZIPPZP.11085/060802-POG

lokalny id

1POG-1SP

wersja id

20250805T071221

początek wersji obiektu

2025-08-05T07:12:21

nazwa

strefa gospodarcza

oznaczenie

1SP

symbol

SP

obowiązuje od

2025-08-01

obowiązuje do

obecnie

status

w opracowaniu
<https://inspire.ec.europa.eu/codelist/ProcessStepGeneralValue/elaboration>

charakter ustalenia

ogólnie wiążące
<https://inspire.ec.europa.eu/codelist/RegulationNatureValue/generallyBinding>

profil podstawowy

teren produkcji
teren komunikacji
teren zieleni urządzonej
teren ogrodów działkowych
teren infrastruktury technicznej

profil dodatkowy

teren zieleni naturalnej
teren lasu
teren wód
teren usług

maksymalna nadziemna intensywność zabudowy

1

maksymalny udział powierzchni zabudowy

60%

maksymalna wysokość zabudowy

12.0 m

minimalny udział powierzchni biologicznie czynnej

25%

geometria



plan

<https://www.gov.pl/zagospodarowanieprzestrzenne/app/AktPlanowaniaPrzestrzennego/PL.ZIPPZP.11085/060802-POG/1POG>

strefa planistyczna

PL.ZIPPZP.11085_060802-POG_1POG-2SZ_20250805T071221

identyfier

<https://www.gov.pl/zagospodarowanieprzestrzenne/app/StrefaPlanistyczna/PL.ZIPPZP.11085/060802-POG/1POG-2SZ/20250805T071221>

przestrzen nazw

PL.ZIPPZP.11085/060802-POG

lokalny id

1POG-2SZ

wersja id

20250805T071221

początek wersji obiektu

2025-08-05T07:12:21

nazwa

strefa wielofunkcyjna z zabudową zagrodową

oznaczenie

2SZ

symbol

SZ

obowiązuje od

2025-08-01

obowiązuje do

obecnie

status

w opracowaniu
<https://inspire.ec.europa.eu/codelist/ProcessStepGeneralValue/elaboration>

charakter ustalenia

ogólnie wiążące
<https://inspire.ec.europa.eu/codelist/RegulationNatureValue/generallyBinding>

profil podstawowy

teren zabudowy zagrodowej
teren produkcji w gospodarstwach rolnych
teren akwakultury i obsługi rybactwa
teren komunikacji
teren zieleni urządzonej
teren ogrodów działkowych
teren infrastruktury technicznej

profil dodatkowy

teren usług
teren zieleni naturalnej
teren lasu
teren wód
teren rolnictwa z zakazem zabudowy

maksymalna nadziemna intensywność zabudowy

0.7

maksymalny udział powierzchni zabudowy

60%

maksymalna wysokosc zabudowy 10.0 m

minimalny udzial powierzchni biologicznie czynnej 30%

geometria



plan <https://www.gov.pl/zagospodarowanieprzestrzenne/app/AktPlanowaniaPrzestrzennego/PL.ZIPPZP.11085/060802-POG/1POG>

strefa planistyczna PL.ZIPPZP.11085_060802-POG_1POG-2SI_20250805T071221

identfier <https://www.gov.pl/zagospodarowanieprzestrzenne/app/StrefaPlanistyczna/PL.ZIPPZP.11085/060802-POG/1POG-2SI/20250805T071221>

przestrzen nazw PL.ZIPPZP.11085/060802-POG

lokalny id 1POG-2SI

wersja id 20250805T071221

początek wersji obiektu 2025-08-05T07:12:21

nazwa strefa infrastrukturalna

oznaczenie 2SI

symbol SI

obowiązuje od 2025-08-01

obowiązuje do obecnie

status w opracowaniu
<https://inspire.ec.europa.eu/codelist/ProcessStepGeneralValue/elaboration>

charakter ustalenia ogólnie wiążące
<https://inspire.ec.europa.eu/codelist/RegulationNatureValue/generallyBinding>

profil podstawowy teren infrastruktury technicznej
teren komunikacji
teren ogrodów działkowych

profil dodatkowy teren zieleni naturalnej
teren lasu
teren wód
teren usług

maksymalna nadziemna intensywnosc zabudowy 1

maksymalny udzial powierzchni zabudowy 60%

maksymalna wysokosc zabudowy 12.0 m

minimalny udział powierzchni biologicznie czynnej 25%

geometria



plan <https://www.gov.pl/zagospodarowanieprzestrzenne/app/AktPlanowaniaPrzestrzennego/PL.ZIPPZP.11085/060802-POG/1POG>

strefa planistyczna PL.ZIPPZP.11085_060802-POG_1POG-2SO_20250805T071221

identyfier <https://www.gov.pl/zagospodarowanieprzestrzenne/app/StrefaPlanistyczna/PL.ZIPPZP.11085/060802-POG/1POG-2SO/20250805T071221>

przestrzen nazw PL.ZIPPZP.11085/060802-POG

lokalny id 1POG-2SO

wersja id 20250805T071221

początek wersji obiektu 2025-08-05T07:12:21

nazwa strefa otwarta

oznaczenie 2SO

symbol SO

obowiązuje od 2025-08-01

obowiązuje do obecnie

status w opracowaniu
<https://inspire.ec.europa.eu/codelist/ProcessStepGeneralValue/elaboration>

charakter ustalenia ogólnie wiążące
<https://inspire.ec.europa.eu/codelist/RegulationNatureValue/generallyBinding>

profil podstawowy teren rolnictwa z zakazem zabudowy
teren lasu
teren zieleni naturalnej
teren wód
teren komunikacji
teren ogrodów działkowych
teren infrastruktury technicznej

geometria



plan

<https://www.gov.pl/zagospodarowanieprzestrzenne/app/AktPlanowaniaPrzestrzennego/PL.ZIPPZP.11085/060802-POG/1POG>

strefa planistyczna

PL.ZIPPZP.11085_060802-POG_1POG-2SC_20250805T071221

identyfier

<https://www.gov.pl/zagospodarowanieprzestrzenne/app/StrefaPlanistyczna/PL.ZIPPZP.11085/060802-POG/1POG-2SC/20250805T071221>

przestrzen nazw

PL.ZIPPZP.11085/060802-POG

lokalny id

1POG-2SC

wersja id

20250805T071221

poczatek wersji obiektu

2025-08-05T07:12:21

nazwa

strefa cmentarzy

oznaczenie

2SC

symbol

SC

obowiazuje od

2025-08-01

obowiazuje do

obecnie

status

w opracowaniu
<https://inspire.ec.europa.eu/codelist/ProcessStepGeneralValue/elaboration>

charakter ustalenia

ogólnie wiążące
<https://inspire.ec.europa.eu/codelist/RegulationNatureValue/generallyBinding>

profil podstawowy

teren cmentarza
teren komunikacji
teren zieleni urządzonej
teren ogrodów działkowych
teren infrastruktury technicznej

profil dodatkowy

teren zieleni naturalnej
teren usług kultu religijnego

minimalny udział powierzchni biologicznie czynnej

95%

geometria



plan <https://www.gov.pl/zagospodarowanieprzestrzenne/app/AktPlanowaniaPrzestrzennego/PL.ZIPPZP.11085/060802-POG/1POG>

strefa planistyczna PL.ZIPPZP.11085_060802-POG_1POG-2SJ_20250805T071221

identyfier <https://www.gov.pl/zagospodarowanieprzestrzenne/app/StrefaPlanistyczna/PL.ZIPPZP.11085/060802-POG/1POG-2SJ/20250805T071221>

przestrzen nazw PL.ZIPPZP.11085/060802-POG

lokalny id 1POG-2SJ

wersja id 20250805T071221

początek wersji obiektu 2025-08-05T07:12:21

nazwa strefa wielofunkcyjna z zabudową mieszkaniową jednorodzinną

oznaczenie 2SJ

symbol SJ

obowiązuje od 2025-08-01

obowiązuje do obecnie

status w opracowaniu
<https://inspire.ec.europa.eu/codelist/ProcessStepGeneralValue/elaboration>

charakter ustalenia ogólnie wiążące
<https://inspire.ec.europa.eu/codelist/RegulationNatureValue/generallyBinding>

profil podstawowy teren zabudowy mieszkaniowej jednorodzinnej
teren usług
teren komunikacji
teren zieleni urządzonej
teren ogrodów działkowych
teren infrastruktury technicznej

profil dodatkowy teren zieleni naturalnej
teren lasu
teren wód
teren zabudowy letniskowej lub rekreacji indywidualnej

maksymalna nadziemna intensywność zabudowy 0.5

maksymalny udział powierzchni zabudowy 35%

maksymalna wysokość zabudowy 10.0 m

minimalny udział powierzchni

biologicznie czynnej 40%

geometria



plan <https://www.gov.pl/zagospodarowanieprzestrzenne/app/AktPlanowaniaPrzestrzennego/PL.ZIPPZP.11085/060802-POG/1POG>

strefa planistyczna PL.ZIPPZP.11085_060802-POG_1POG-2SP_20250805T071221

identfier <https://www.gov.pl/zagospodarowanieprzestrzenne/app/StrefaPlanistyczna/PL.ZIPPZP.11085/060802-POG/1POG-2SP/20250805T071221>

przestrzen nazw PL.ZIPPZP.11085/060802-POG

lokalny id 1POG-2SP

wersja id 20250805T071221

początek wersji obiektu 2025-08-05T07:12:21

nazwa strefa gospodarcza

oznaczenie 2SP

symbol SP

obowiązuje od 2025-08-01

obowiązuje do obecnie

status w opracowaniu
<https://inspire.ec.europa.eu/codelist/ProcessStepGeneralValue/elaboration>

charakter ustalenia ogólnie wiążące
<https://inspire.ec.europa.eu/codelist/RegulationNatureValue/generallyBinding>

profil podstawowy teren produkcji
teren komunikacji
teren zieleni urządzonej
teren ogrodów działkowych
teren infrastruktury technicznej

profil dodatkowy teren zieleni naturalnej
teren lasu
teren wód
teren usług

maksymalna nadziemna intensywnosc zabudowy 1

maksymalny udział powierzchni zabudowy 60%

maksymalna wysokosc zabudowy 12.0 m

minimalny udział powierzchni biologicznie czynnej 25%

geometria



plan

<https://www.gov.pl/zagospodarowanieprzestrzenne/app/AktPlanowaniaPrzestrzennego/PL.ZIPPZP.11085/060802-POG/1POG>

strefa planistyczna

PL.ZIPPZP.11085_060802-POG_1POG-2SG_20250805T071221

identyfier

<https://www.gov.pl/zagospodarowanieprzestrzenne/app/StrefaPlanistyczna/PL.ZIPPZP.11085/060802-POG/1POG-2SG/20250805T071221>

przestrzen nazw

PL.ZIPPZP.11085/060802-POG

lokalny id

1POG-2SG

wersja id

20250805T071221

początek wersji obiektu

2025-08-05T07:12:21

nazwa

strefa górnictwa

oznaczenie

2SG

symbol

SG

obowiązuje od

2025-08-01

obowiązuje do

obecnie

status

w opracowaniu
<https://inspire.ec.europa.eu/codelist/ProcessStepGeneralValue/elaboration>

charakter ustalenia

ogólnie wiążące
<https://inspire.ec.europa.eu/codelist/RegulationNatureValue/generallyBinding>

profil podstawowy

teren górnictwa i wydobywania
teren komunikacji
teren ogrodów działkowych
teren infrastruktury technicznej

profil dodatkowy

teren zieleni naturalnej
teren lasu
teren wód
teren zieleni urządzonej

geometria



plan <https://www.gov.pl/zagospodarowanieprzestrzenne/app/AktPlanowaniaPrzestrzennego/PL.ZIPPZP.11085/060802-POG/1POG>

strefa planistyczna PL.ZIPPZP.11085_060802-POG_1POG-2SU_20250805T071221

identyfier <https://www.gov.pl/zagospodarowanieprzestrzenne/app/StrefaPlanistyczna/PL.ZIPPZP.11085/060802-POG/1POG-2SU/20250805T071221>

przestrzen nazw PL.ZIPPZP.11085/060802-POG

lokalny id 1POG-2SU

wersja id 20250805T071221

poczatek wersji obiektu 2025-08-05T07:12:21

nazwa strefa usługowa

oznaczenie 2SU

symbol SU

obowiazuje od 2025-08-01

obowiazuje do obecnie

status w opracowaniu
<https://inspire.ec.europa.eu/codelist/ProcessStepGeneralValue/elaboration>

charakter ustalenia ogólnie wiążące
<https://inspire.ec.europa.eu/codelist/RegulationNatureValue/generallyBinding>

profil podstawowy teren usług
teren komunikacji
teren zieleni urządzonej
teren ogrodów działkowych
teren infrastruktury technicznej

profil dodatkowy teren lasu
teren wód
teren zieleni naturalnej

maksymalna nadziemna intensywnosc zabudowy 1

maksymalny udzial powierzchni zabudowy 60%

maksymalna wysokosc zabudowy 12.0 m

minimalny udzial powierzchni biologicznie czynnej 30%

geometria



plan

<https://www.gov.pl/zagospodarowanieprzestrzenne/app/AktPlanowaniaPrzestrzennego/PL.ZIPPZP.11085/060802-POG/1POG>

strefa planistyczna

PL.ZIPPZP.11085_060802-POG_1POG-3SZ_20250805T071221

identyfier

<https://www.gov.pl/zagospodarowanieprzestrzenne/app/StrefaPlanistyczna/PL.ZIPPZP.11085/060802-POG/1POG-3SZ/20250805T071221>

przestrzen nazw

PL.ZIPPZP.11085/060802-POG

lokalny id

1POG-3SZ

wersja id

20250805T071221

początek wersji obiektu

2025-08-05T07:12:21

nazwa

strefa wielofunkcyjna z zabudową zagrodową

oznaczenie

3SZ

symbol

SZ

obowiązuje od

2025-08-01

obowiązuje do

obecnie

status

w opracowaniu
<https://inspire.ec.europa.eu/codelist/ProcessStepGeneralValue/elaboration>

charakter ustalenia

ogólnie wiążące
<https://inspire.ec.europa.eu/codelist/RegulationNatureValue/generallyBinding>

profil podstawowy

teren zabudowy zagrodowej
teren produkcji w gospodarstwach rolnych
teren akwakultury i obsługi rybactwa
teren komunikacji
teren zieleni urządzonej
teren ogrodów działkowych
teren infrastruktury technicznej

profil dodatkowy

teren usług
teren zieleni naturalnej
teren lasu
teren wód
teren rolnictwa z zakazem zabudowy

maksymalna nadziemna intensywność zabudowy

0.7

maksymalny udział powierzchni zabudowy

60%

maksymalna wysokosc zabudowy 10.0 m

minimalny udzial powierzchni biologicznie czynnej 30%

geometria



plan <https://www.gov.pl/zagospodarowanieprzestrzenne/app/AktPlanowaniaPrzestrzennego/PL.ZIPPZP.11085/060802-POG/1POG>

strefa planistyczna PL.ZIPPZP.11085_060802-POG_1POG-3SP_20250805T071221

identfier <https://www.gov.pl/zagospodarowanieprzestrzenne/app/StrefaPlanistyczna/PL.ZIPPZP.11085/060802-POG/1POG-3SP/20250805T071221>

przestrzen nazw PL.ZIPPZP.11085/060802-POG

lokalny id 1POG-3SP

wersja id 20250805T071221

początek wersji obiektu 2025-08-05T07:12:21

nazwa strefa gospodarcza

oznaczenie 3SP

symbol SP

obowiązuje od 2025-08-01

obowiązuje do obecnie

status w opracowaniu
<https://inspire.ec.europa.eu/codelist/ProcessStepGeneralValue/elaboration>

charakter ustalenia ogólnie wiążące
<https://inspire.ec.europa.eu/codelist/RegulationNatureValue/generallyBinding>

profil podstawowy teren produkcji
teren komunikacji
teren zieleni urządzonej
teren ogrodów działkowych
teren infrastruktury technicznej

profil dodatkowy teren zieleni naturalnej
teren lasu
teren wód
teren usług

maksymalna nadziemna intensywnosc zabudowy 1

maksymalny udzial powierzchni zabudowy 60%

maksymalna wysokość zabudowy 12.0 m

minimalny udział powierzchni biologicznie czynnej 25%

geometria



plan <https://www.gov.pl/zagospodarowanieprzestrzenne/app/AktPlanowaniaPrzestrzennego/PL.ZIPPZP.11085/060802-POG/1POG>

strefa planistyczna PL.ZIPPZP.11085_060802-POG_1POG-3SO_20250805T071221

identyfikator <https://www.gov.pl/zagospodarowanieprzestrzenne/app/StrefaPlanistyczna/PL.ZIPPZP.11085/060802-POG/1POG-3SO/20250805T071221>

przestrzeń nazw PL.ZIPPZP.11085/060802-POG

lokalny id 1POG-3SO

wersja id 20250805T071221

początek wersji obiektu 2025-08-05T07:12:21

nazwa strefa otwarta

oznaczenie 3SO

symbol SO

obowiązuje od 2025-08-01

obowiązuje do obecnie

status w opracowaniu
<https://inspire.ec.europa.eu/codelist/ProcessStepGeneralValue/elaboration>

charakter ustalenia ogólnie wiążące
<https://inspire.ec.europa.eu/codelist/RegulationNatureValue/generallyBinding>

profil podstawowy teren rolnictwa z zakazem zabudowy
teren lasu
teren zieleni naturalnej
teren wód
teren komunikacji
teren ogrodów działkowych
teren infrastruktury technicznej

geometria



plan <https://www.gov.pl/zagospodarowanieprzestrzenne/app/AktPlanowaniaPrzestrzennego/PL.ZIPPZP.11085/060802-POG/1POG>

strefa planistyczna PL.ZIPPZP.11085_060802-POG_1POG-3SJ_20250805T071221

identyfier <https://www.gov.pl/zagospodarowanieprzestrzenne/app/StrefaPlanistyczna/PL.ZIPPZP.11085/060802-POG/1POG-3SJ/20250805T071221>

przestrzen nazw PL.ZIPPZP.11085/060802-POG

lokalny id 1POG-3SJ

wersja id 20250805T071221

początek wersji obiektu 2025-08-05T07:12:21

nazwa strefa wielofunkcyjna z zabudową mieszkaniową jednorodzinną

oznaczenie 3SJ

symbol SJ

obowiązuje od 2025-08-01

obowiązuje do obecnie

status w opracowaniu
<https://inspire.ec.europa.eu/codelist/ProcessStepGeneralValue/elaboration>

charakter ustalenia ogólnie wiążące
<https://inspire.ec.europa.eu/codelist/RegulationNatureValue/generallyBinding>

profil podstawowy teren zabudowy mieszkaniowej jednorodzinnej
teren usług
teren komunikacji
teren zieleni urządzonej
teren ogrodów działkowych
teren infrastruktury technicznej

profil dodatkowy teren zieleni naturalnej
teren lasu
teren wód
teren zabudowy letniskowej lub rekreacji indywidualnej

maksymalna nadziemna intensywność zabudowy 0.5

maksymalny udział powierzchni zabudowy 35%

maksymalna wysokość zabudowy 10.0 m

minimalny udział powierzchni

biologicznie czynnej 40%

geometria



plan <https://www.gov.pl/zagospodarowanieprzestrzenne/app/AktPlanowaniaPrzestrzennego/PL.ZIPPZP.11085/060802-POG/1POG>

strefa planistyczna PL.ZIPPZP.11085_060802-POG_1POG-3SI_20250805T071221

identfier <https://www.gov.pl/zagospodarowanieprzestrzenne/app/StrefaPlanistyczna/PL.ZIPPZP.11085/060802-POG/1POG-3SI/20250805T071221>

przestrzen nazw PL.ZIPPZP.11085/060802-POG

lokalny id 1POG-3SI

wersja id 20250805T071221

początek wersji obiektu 2025-08-05T07:12:21

nazwa strefa infrastrukturalna

oznaczenie 3SI

symbol SI

obowiązuje od 2025-08-01

obowiązuje do obecnie

status w opracowaniu
<https://inspire.ec.europa.eu/codelist/ProcessStepGeneralValue/elaboration>

charakter ustalenia ogólnie wiążące
<https://inspire.ec.europa.eu/codelist/RegulationNatureValue/generallyBinding>

profil podstawowy teren infrastruktury technicznej
teren komunikacji
teren ogrodów działkowych

profil dodatkowy teren zieleni naturalnej
teren lasu
teren wód
teren usług

maksymalna nadziemna intensywnosc zabudowy 1

maksymalny udział powierzchni zabudowy 60%

maksymalna wysokość zabudowy 12.0 m

minimalny udział powierzchni biologicznie czynnej 25%

geometria



plan

<https://www.gov.pl/zagospodarowanieprzestrzenne/app/AktPlanowaniaPrzestrzennego/PL.ZIPPZP.11085/060802-POG/1POG>

strefa planistyczna

PL.ZIPPZP.11085_060802-POG_1POG-3SU_20250805T071221

identyfier

<https://www.gov.pl/zagospodarowanieprzestrzenne/app/StrefaPlanistyczna/PL.ZIPPZP.11085/060802-POG/1POG-3SU/20250805T071221>

przestrzen nazw

PL.ZIPPZP.11085/060802-POG

lokalny id

1POG-3SU

wersja id

20250805T071221

poczatek wersji obiektu

2025-08-05T07:12:21

nazwa

strefa usługowa

oznaczenie

3SU

symbol

SU

obowiazuje od

2025-08-01

obowiazuje do

obecnie

status

w opracowaniu
<https://inspire.ec.europa.eu/codelist/ProcessStepGeneralValue/elaboration>

charakter ustalenia

ogólnie wiążące
<https://inspire.ec.europa.eu/codelist/RegulationNatureValue/generallyBinding>

profil podstawowy

teren usług
teren komunikacji
teren zieleni urządzonej
teren ogrodów działkowych
teren infrastruktury technicznej

profil dodatkowy

teren lasu
teren wód
teren zieleni naturalnej

maksymalna nadziemna intensywnosc zabudowy

1

maksymalny udzial powierzchni zabudowy

60%

maksymalna wysokosc zabudowy

12.0 m

minimalny udzial powierzchni biologicznie czynnej

30%

geometria



plan

<https://www.gov.pl/zagospodarowanieprzestrzenne/app/AktPlanowaniaPrzestrzennego/PL.ZIPPZP.11085/060802-POG/1POG>

strefa planistyczna

PL.ZIPPZP.11085_060802-POG_1POG-4SZ_20250805T071221

identyfier

<https://www.gov.pl/zagospodarowanieprzestrzenne/app/StrefaPlanistyczna/PL.ZIPPZP.11085/060802-POG/1POG-4SZ/20250805T071221>

przestrzen nazw

PL.ZIPPZP.11085/060802-POG

lokalny id

1POG-4SZ

wersja id

20250805T071221

początek wersji obiektu

2025-08-05T07:12:21

nazwa

strefa wielofunkcyjna z zabudową zagrodową

oznaczenie

4SZ

symbol

SZ

obowiązuje od

2025-08-01

obowiązuje do

obecnie

status

w opracowaniu
<https://inspire.ec.europa.eu/codelist/ProcessStepGeneralValue/elaboration>

charakter ustalenia

ogólnie wiążące
<https://inspire.ec.europa.eu/codelist/RegulationNatureValue/generallyBinding>

profil podstawowy

teren zabudowy zagrodowej
teren produkcji w gospodarstwach rolnych
teren akwakultury i obsługi rybactwa
teren komunikacji
teren zieleni urządzonej
teren ogrodów działkowych
teren infrastruktury technicznej

profil dodatkowy

teren usług
teren zieleni naturalnej
teren lasu
teren wód
teren rolnictwa z zakazem zabudowy

maksymalna nadziemna intensywność zabudowy

0.7

maksymalny udział powierzchni zabudowy

60%

maksymalna wysokosc zabudowy 10.0 m

minimalny udzial powierzchni biologicznie czynnej 30%

geometria



plan <https://www.gov.pl/zagospodarowanieprzestrzenne/app/AktPlanowaniaPrzestrzennego/PL.ZIPPZP.11085/060802-POG/1POG>

strefa planistyczna PL.ZIPPZP.11085_060802-POG_1POG-4SO_20250805T071221

identyfier <https://www.gov.pl/zagospodarowanieprzestrzenne/app/StrefaPlanistyczna/PL.ZIPPZP.11085/060802-POG/1POG-4SO/20250805T071221>

przestrzen nazw PL.ZIPPZP.11085/060802-POG

lokalny id 1POG-4SO

wersja id 20250805T071221

początek wersji obiektu 2025-08-05T07:12:21

nazwa strefa otwarta

oznaczenie 4SO

symbol SO

obowiązuje od 2025-08-01

obowiązuje do obecnie

status w opracowaniu
<https://inspire.ec.europa.eu/codelist/ProcessStepGeneralValue/elaboration>

charakter ustalenia ogólnie wiążące
<https://inspire.ec.europa.eu/codelist/RegulationNatureValue/generallyBinding>

profil podstawowy teren rolnictwa z zakazem zabudowy
teren lasu
teren zieleni naturalnej
teren wód
teren komunikacji
teren ogrodów działkowych
teren infrastruktury technicznej

geometria



plan <https://www.gov.pl/zagospodarowanieprzestrzenne/app/AktPlanowaniaPrzestrzennego/PL.ZIPPZP.11085/060802-POG/1POG>

strefa planistyczna PL.ZIPPZP.11085_060802-POG_1POG-4SI_20250805T071221

identyfier <https://www.gov.pl/zagospodarowanieprzestrzenne/app/StrefaPlanistyczna/PL.ZIPPZP.11085/060802-POG/1POG-4SI/20250805T071221>

przestrzen nazw PL.ZIPPZP.11085/060802-POG

lokalny id 1POG-4SI

wersja id 20250805T071221

poczatek wersji obiektu 2025-08-05T07:12:21

nazwa strefa infrastrukturalna

oznaczenie 4SI

symbol SI

obowiazuje od 2025-08-01

obowiazuje do obecnie

status w opracowaniu
<https://inspire.ec.europa.eu/codelist/ProcessStepGeneralValue/elaboration>

charakter ustalenia ogólnie wiążące
<https://inspire.ec.europa.eu/codelist/RegulationNatureValue/generallyBinding>

profil podstawowy teren infrastruktury technicznej
teren komunikacji
teren ogrodów działkowych

profil dodatkowy teren zieleni naturalnej
teren lasu
teren wód
teren usług

maksymalna nadziemna intensywnosc zabudowy 1

maksymalny udzial powierzchni zabudowy 60%

maksymalna wysokosc zabudowy 12.0 m

minimalny udzial powierzchni biologicznie czynnej 25%

geometria



plan <https://www.gov.pl/zagospodarowanieprzestrzenne/app/AktPlanowaniaPrzestrzennego/PL.ZIPPZP.11085/060802-POG/1POG>

strefa planistyczna PL.ZIPPZP.11085_060802-POG_1POG-4SJ_20250805T071221

identyfier <https://www.gov.pl/zagospodarowanieprzestrzenne/app/StrefaPlanistyczna/PL.ZIPPZP.11085/060802-POG/1POG-4SJ/20250805T071221>

przestrzen nazw PL.ZIPPZP.11085/060802-POG

lokalny id 1POG-4SJ

wersja id 20250805T071221

poczatek wersji obiektu 2025-08-05T07:12:21

nazwa strefa wielofunkcyjna z zabudową mieszkaniową jednorodzinną

oznaczenie 4SJ

symbol SJ

obowiazuje od 2025-08-01

obowiazuje do obecnie

status w opracowaniu
<https://inspire.ec.europa.eu/codelist/ProcessStepGeneralValue/elaboration>

charakter ustalenia ogólnie wiążące
<https://inspire.ec.europa.eu/codelist/RegulationNatureValue/generallyBinding>

profil podstawowy teren zabudowy mieszkaniowej jednorodzinnej
teren usług
teren komunikacji
teren zieleni urządzonej
teren ogrodów działkowych
teren infrastruktury technicznej

profil dodatkowy teren zieleni naturalnej
teren lasu
teren wód
teren zabudowy letniskowej lub rekreacji indywidualnej

maksymalna nadziemna intensywnosc zabudowy 0.5

maksymalny udzial powierzchni zabudowy 35%

maksymalna wysokosc zabudowy 10.0 m

minimalny udzial powierzchni

biologicznie czynnej 40%

geometria



plan <https://www.gov.pl/zagospodarowanieprzestrzenne/app/AktPlanowaniaPrzestrzennego/PL.ZIPPZP.11085/060802-POG/1POG>

strefa planistyczna PL.ZIPPZP.11085_060802-POG_1POG-4SU_20250805T071221

identfier <https://www.gov.pl/zagospodarowanieprzestrzenne/app/StrefaPlanistyczna/PL.ZIPPZP.11085/060802-POG/1POG-4SU/20250805T071221>

przestrzen nazw PL.ZIPPZP.11085/060802-POG

lokalny id 1POG-4SU

wersja id 20250805T071221

początek wersji obiektu 2025-08-05T07:12:21

nazwa strefa usługowa

oznaczenie 4SU

symbol SU

obowiązuje od 2025-08-01

obowiązuje do obecnie

status w opracowaniu
<https://inspire.ec.europa.eu/codelist/ProcessStepGeneralValue/elaboration>

charakter ustalenia ogólnie wiążące
<https://inspire.ec.europa.eu/codelist/RegulationNatureValue/generallyBinding>

profil podstawowy teren usług
teren komunikacji
teren zieleni urządzonej
teren ogrodów działkowych
teren infrastruktury technicznej

profil dodatkowy teren lasu
teren wód
teren zieleni naturalnej

maksymalna nadziemna intensywnosc zabudowy 1

maksymalny udział powierzchni zabudowy 60%

maksymalna wysokosc zabudowy 12.0 m

minimalny udział powierzchni

biologicznie czynnej 30%

geometria



plan

<https://www.gov.pl/zagospodarowanieprzestrzenne/app/AktPlanowaniaPrzestrzennego/PL.ZIPPZP.11085/060802-POG/1POG>

strefa planistyczna

PL.ZIPPZP.11085_060802-POG_1POG-4SP_20250805T071221

identfier

<https://www.gov.pl/zagospodarowanieprzestrzenne/app/StrefaPlanistyczna/PL.ZIPPZP.11085/060802-POG/1POG-4SP/20250805T071221>

przestrzen nazw

PL.ZIPPZP.11085/060802-POG

lokalny id

1POG-4SP

wersja id

20250805T071221

początek wersji obiektu

2025-08-05T07:12:21

nazwa

strefa gospodarcza

oznaczenie

4SP

symbol

SP

obowiązuje od

2025-08-01

obowiązuje do

obecnie

status

w opracowaniu
<https://inspire.ec.europa.eu/codelist/ProcessStepGeneralValue/elaboration>

charakter ustalenia

ogólnie wiążące
<https://inspire.ec.europa.eu/codelist/RegulationNatureValue/generallyBinding>

profil podstawowy

teren produkcji
teren komunikacji
teren zieleni urządzonej
teren ogrodów działkowych
teren infrastruktury technicznej

profil dodatkowy

teren zieleni naturalnej
teren lasu
teren wód
teren usług

maksymalna nadziemna intensywnosc zabudowy

1

maksymalny udział powierzchni zabudowy

60%

maksymalna wysokosc zabudowy

12.0 m

minimalny udział powierzchni biologicznie czynnej 25%

geometria



plan <https://www.gov.pl/zagospodarowanieprzestrzenne/app/AktPlanowaniaPrzestrzennego/PL.ZIPPZP.11085/060802-POG/1POG>

strefa planistyczna PL.ZIPPZP.11085_060802-POG_1POG-5SZ_20250805T071221

identyfier <https://www.gov.pl/zagospodarowanieprzestrzenne/app/StrefaPlanistyczna/PL.ZIPPZP.11085/060802-POG/1POG-5SZ/20250805T071221>

przestrzen nazw PL.ZIPPZP.11085/060802-POG

lokalny id 1POG-5SZ

wersja id 20250805T071221

początek wersji obiektu 2025-08-05T07:12:21

nazwa strefa wielofunkcyjna z zabudową zagrodową

oznaczenie 5SZ

symbol SZ

obowiązuje od 2025-08-01

obowiązuje do obecnie

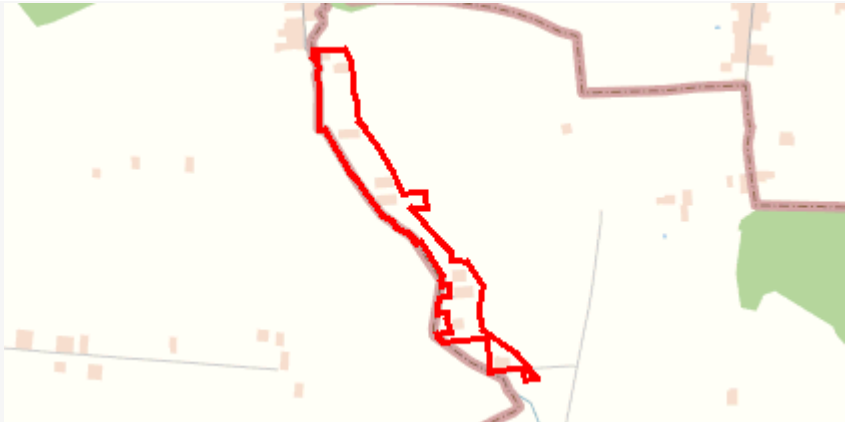
status w opracowaniu
<https://inspire.ec.europa.eu/codelist/ProcessStepGeneralValue/elaboration>

charakter ustalenia ogólnie wiążące
<https://inspire.ec.europa.eu/codelist/RegulationNatureValue/generallyBinding>

profil podstawowy teren zabudowy zagrodowej
teren produkcji w gospodarstwach rolnych
teren akwakultury i obsługi rybactwa
teren komunikacji
teren zieleni urządzonej
teren ogrodów działkowych
teren infrastruktury technicznej

profil dodatkowy teren usług
teren zieleni naturalnej
teren lasu
teren wód
teren rolnictwa z zakazem zabudowy

maksymalna nadziemna intensywność zabudowy 0.7

maksymalny udział powierzchni zabudowy	60%
maksymalna wysokość zabudowy	10.0 m
minimalny udział powierzchni biologicznie czynnej	30%
geometria	
plan	https://www.gov.pl/zagospodarowanieprzestrzenne/app/AktPlanowaniaPrzestrzennego/PL.ZIPPZP.11085/060802-POG/1POG

strefa planistyczna	PL.ZIPPZP.11085_060802-POG_1POG-5SO_20250805T071221
identyfikator	https://www.gov.pl/zagospodarowanieprzestrzenne/app/StrefaPlanistyczna/PL.ZIPPZP.11085/060802-POG/1POG-5SO/20250805T071221
przestrzeń nazw	PL.ZIPPZP.11085/060802-POG
lokalny id	1POG-5SO
wersja id	20250805T071221
początek wersji obiektu	2025-08-05T07:12:21
nazwa	strefa otwarta
oznaczenie	5SO
symbol	SO
obowiązuje od	2025-08-01
obowiązuje do	obecnie
status	w opracowaniu https://inspire.ec.europa.eu/codelist/ProcessStepGeneralValue/elaboration
charakter ustalenia	ogólnie wiążące https://inspire.ec.europa.eu/codelist/RegulationNatureValue/generallyBinding
profil podstawowy	teren rolnictwa z zakazem zabudowy teren lasu teren zieleni naturalnej teren wód teren komunikacji teren ogrodów działkowych teren infrastruktury technicznej
geometria	



plan <https://www.gov.pl/zagospodarowanieprzestrzenne/app/AktPlanowaniaPrzestrzennego/PL.ZIPPZP.11085/060802-POG/1POG>

strefa planistyczna PL.ZIPPZP.11085_060802-POG_1POG-5SJ_20250805T071221

identyfier <https://www.gov.pl/zagospodarowanieprzestrzenne/app/StrefaPlanistyczna/PL.ZIPPZP.11085/060802-POG/1POG-5SJ/20250805T071221>

przestrzen nazw PL.ZIPPZP.11085/060802-POG

lokalny id 1POG-5SJ

wersja id 20250805T071221

początek wersji obiektu 2025-08-05T07:12:21

nazwa strefa wielofunkcyjna z zabudową mieszkaniową jednorodzinną

oznaczenie 5SJ

symbol SJ

obowiązuje od 2025-08-01

obowiązuje do obecnie

status w opracowaniu
<https://inspire.ec.europa.eu/codelist/ProcessStepGeneralValue/elaboration>

charakter ustalenia ogólnie wiążące
<https://inspire.ec.europa.eu/codelist/RegulationNatureValue/generallyBinding>

profil podstawowy teren zabudowy mieszkaniowej jednorodzinnej
teren usług
teren komunikacji
teren zieleni urządzonej
teren ogrodów działkowych
teren infrastruktury technicznej

profil dodatkowy teren zieleni naturalnej
teren lasu
teren wód
teren zabudowy letniskowej lub rekreacji indywidualnej

maksymalna nadziemna intensywność zabudowy 0.5

maksymalny udział powierzchni zabudowy 35%

maksymalna wysokość zabudowy 10.0 m

minimalny udział powierzchni

biologicznie czynnej 40%

geometria



plan

<https://www.gov.pl/zagospodarowanieprzestrzenne/app/AktPlanowaniaPrzestrzennego/PL.ZIPPZP.11085/060802-POG/1POG>

strefa planistyczna

PL.ZIPPZP.11085_060802-POG_1POG-5SI_20250805T071221

identyfier

<https://www.gov.pl/zagospodarowanieprzestrzenne/app/StrefaPlanistyczna/PL.ZIPPZP.11085/060802-POG/1POG-5SI/20250805T071221>

przestrzen nazw

PL.ZIPPZP.11085/060802-POG

lokalny id

1POG-5SI

wersja id

20250805T071221

początek wersji obiektu

2025-08-05T07:12:21

nazwa

strefa infrastrukturalna

oznaczenie

5SI

symbol

SI

obowiązuje od

2025-08-01

obowiązuje do

obecnie

status

w opracowaniu
<https://inspire.ec.europa.eu/codelist/ProcessStepGeneralValue/elaboration>

charakter ustalenia

ogólnie wiążące
<https://inspire.ec.europa.eu/codelist/RegulationNatureValue/generallyBinding>

profil podstawowy

teren infrastruktury technicznej
teren komunikacji
teren ogrodów działkowych

profil dodatkowy

teren zieleni naturalnej

maksymalna nadziemna intensywność zabudowy

1

maksymalny udział powierzchni zabudowy

10%

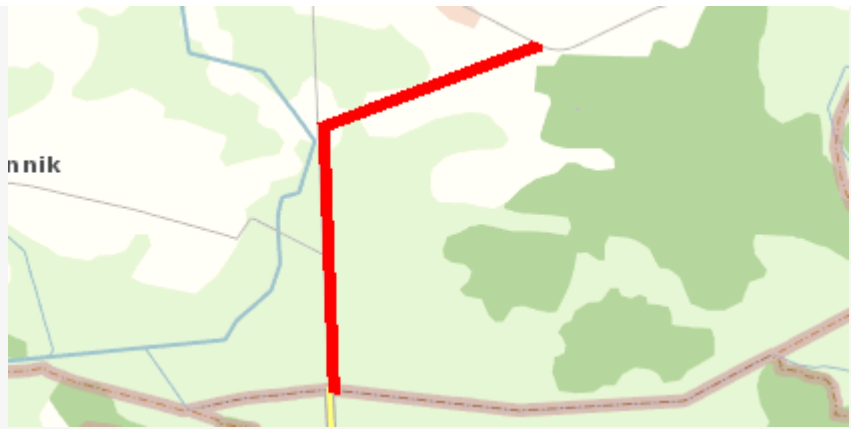
maksymalna wysokość zabudowy

12.0 m

minimalny udział powierzchni biologicznie czynnej

50%

geometria



plan

<https://www.gov.pl/zagospodarowanieprzestrzenne/app/AktPlanowaniaPrzestrzennego/PL.ZIPPZP.11085/060802-POG/1POG>

strefa planistyczna

PL.ZIPPZP.11085_060802-POG_1POG-5SU_20250805T071221

identyfier

<https://www.gov.pl/zagospodarowanieprzestrzenne/app/StrefaPlanistyczna/PL.ZIPPZP.11085/060802-POG/1POG-5SU/20250805T071221>

przestrzen nazw

PL.ZIPPZP.11085/060802-POG

lokalny id

1POG-5SU

wersja id

20250805T071221

poczatek wersji obiektu

2025-08-05T07:12:21

nazwa

strefa usługowa

oznaczenie

5SU

symbol

SU

obowiazuje od

2025-08-01

obowiazuje do

obecnie

status

w opracowaniu
<https://inspire.ec.europa.eu/codelist/ProcessStepGeneralValue/elaboration>

charakter ustalenia

ogólnie wiążące
<https://inspire.ec.europa.eu/codelist/RegulationNatureValue/generallyBinding>

profil podstawowy

teren usług
teren komunikacji
teren zieleni urządzonej
teren ogrodów działkowych
teren infrastruktury technicznej

profil dodatkowy

teren lasu
teren wód
teren zieleni naturalnej

maksymalna nadziemna intensywnosc zabudowy

1

maksymalny udzial powierzchni zabudowy

60%

maksymalna wysokosc zabudowy

12.0 m

minimalny udzial powierzchni biologicznie czynnej

30%

geometria



plan

<https://www.gov.pl/zagospodarowanieprzestrzenne/app/AktPlanowaniaPrzestrzennego/PL.ZIPPZP.11085/060802-POG/1POG>

strefa planistyczna

PL.ZIPPZP.11085_060802-POG_1POG-5SP_20250805T071221

identyfier

<https://www.gov.pl/zagospodarowanieprzestrzenne/app/StrefaPlanistyczna/PL.ZIPPZP.11085/060802-POG/1POG-5SP/20250805T071221>

przestrzen nazw

PL.ZIPPZP.11085/060802-POG

lokalny id

1POG-5SP

wersja id

20250805T071221

poczatek wersji obiektu

2025-08-05T07:12:21

nazwa

strefa gospodarcza

oznaczenie

5SP

symbol

SP

obowiazuje od

2025-08-01

obowiazuje do

obecnie

status

w opracowaniu
<https://inspire.ec.europa.eu/codelist/ProcessStepGeneralValue/elaboration>

charakter ustalenia

ogólnie wiążące
<https://inspire.ec.europa.eu/codelist/RegulationNatureValue/generallyBinding>

profil podstawowy

teren produkcji
teren komunikacji
teren zieleni urządzonej
teren ogrodów działkowych
teren infrastruktury technicznej

profil dodatkowy

teren zieleni naturalnej
teren lasu
teren wód
teren usług

maksymalna nadziemna intensywnosc zabudowy

1

maksymalny udzial powierzchni zabudowy

60%

maksymalna wysokosc zabudowy

12.0 m

minimalny udzial powierzchni biologicznie czynnej

25%

geometria



plan

<https://www.gov.pl/zagospodarowanieprzestrzenne/app/AktPlanowaniaPrzestrzennego/PL.ZIPPZP.11085/060802-POG/1POG>

strefa planistyczna

PL.ZIPPZP.11085_060802-POG_1POG-6SZ_20250805T071221

identyfier

<https://www.gov.pl/zagospodarowanieprzestrzenne/app/StrefaPlanistyczna/PL.ZIPPZP.11085/060802-POG/1POG-6SZ/20250805T071221>

przestrzen nazw

PL.ZIPPZP.11085/060802-POG

lokalny id

1POG-6SZ

wersja id

20250805T071221

początek wersji obiektu

2025-08-05T07:12:21

nazwa

strefa wielofunkcyjna z zabudową zagrodową

oznaczenie

6SZ

symbol

SZ

obowiązuje od

2025-08-01

obowiązuje do

obecnie

status

w opracowaniu
<https://inspire.ec.europa.eu/codelist/ProcessStepGeneralValue/elaboration>

charakter ustalenia

ogólnie wiążące
<https://inspire.ec.europa.eu/codelist/RegulationNatureValue/generallyBinding>

profil podstawowy

teren zabudowy zagrodowej
teren produkcji w gospodarstwach rolnych
teren akwakultury i obsługi rybactwa
teren komunikacji
teren zieleni urządzonej
teren ogrodów działkowych
teren infrastruktury technicznej

profil dodatkowy

teren usług
teren zieleni naturalnej
teren lasu
teren wód
teren rolnictwa z zakazem zabudowy

maksymalna nadziemna intensywność zabudowy

0.7

maksymalny udział powierzchni zabudowy

60%

maksymalna wysokosc zabudowy 10.0 m

minimalny udzial powierzchni biologicznie czynnej 30%

geometria



plan <https://www.gov.pl/zagospodarowanieprzestrzenne/app/AktPlanowaniaPrzestrzennego/PL.ZIPPZP.11085/060802-POG/1POG>

strefa planistyczna PL.ZIPPZP.11085_060802-POG_1POG-6SO_20250805T071221

identfier <https://www.gov.pl/zagospodarowanieprzestrzenne/app/StrefaPlanistyczna/PL.ZIPPZP.11085/060802-POG/1POG-6SO/20250805T071221>

przestrzen nazw PL.ZIPPZP.11085/060802-POG

lokalny id 1POG-6SO

wersja id 20250805T071221

początek wersji obiektu 2025-08-05T07:12:21

nazwa strefa otwarta

oznaczenie 6SO

symbol SO

obowiązuje od 2025-08-01

obowiązuje do obecnie

status w opracowaniu
<https://inspire.ec.europa.eu/codelist/ProcessStepGeneralValue/elaboration>

charakter ustalenia ogólnie wiążące
<https://inspire.ec.europa.eu/codelist/RegulationNatureValue/generallyBinding>

profil podstawowy teren rolnictwa z zakazem zabudowy
teren lasu
teren zieleni naturalnej
teren wód
teren komunikacji
teren ogrodów działkowych
teren infrastruktury technicznej

geometria



plan <https://www.gov.pl/zagospodarowanieprzestrzenne/app/AktPlanowaniaPrzestrzennego/PL.ZIPPZP.11085/060802-POG/1POG>

strefa planistyczna PL.ZIPPZP.11085_060802-POG_1POG-6SI_20250805T071221

identyfier <https://www.gov.pl/zagospodarowanieprzestrzenne/app/StrefaPlanistyczna/PL.ZIPPZP.11085/060802-POG/1POG-6SI/20250805T071221>

przestrzen nazw PL.ZIPPZP.11085/060802-POG

lokalny id 1POG-6SI

wersja id 20250805T071221

poczatek wersji obiektu 2025-08-05T07:12:21

nazwa strefa infrastrukturalna

oznaczenie 6SI

symbol SI

obowiazuje od 2025-08-01

obowiazuje do obecnie

status w opracowaniu
<https://inspire.ec.europa.eu/codelist/ProcessStepGeneralValue/elaboration>

charakter ustalenia ogólnie wiążące
<https://inspire.ec.europa.eu/codelist/RegulationNatureValue/generallyBinding>

profil podstawowy teren infrastruktury technicznej
teren komunikacji
teren ogrodów działkowych

profil dodatkowy teren zieleni naturalnej

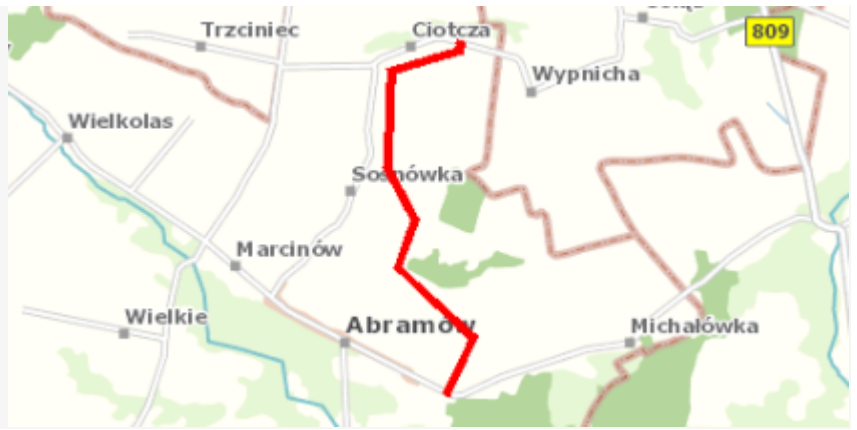
maksymalna nadziemna intensywnosc zabudowy 1

maksymalny udzial powierzchni zabudowy 10%

maksymalna wysokosc zabudowy 12.0 m

minimalny udzial powierzchni biologicznie czynnej 50%

geometria



plan

<https://www.gov.pl/zagospodarowanieprzestrzenne/app/AktPlanowaniaPrzestrzennego/PL.ZIPPZP.11085/060802-POG/1POG>

strefa planistyczna

PL.ZIPPZP.11085_060802-POG_1POG-6SJ_20250805T071221

identyfier

<https://www.gov.pl/zagospodarowanieprzestrzenne/app/StrefaPlanistyczna/PL.ZIPPZP.11085/060802-POG/1POG-6SJ/20250805T071221>

przestrzen nazw

PL.ZIPPZP.11085/060802-POG

lokalny id

1POG-6SJ

wersja id

20250805T071221

poczatek wersji obiektu

2025-08-05T07:12:21

nazwa

strefa wielofunkcyjna z zabudową mieszkaniową jednorodzinną

oznaczenie

6SJ

symbol

SJ

obowiazuje od

2025-08-01

obowiazuje do

obecnie

status

w opracowaniu
<https://inspire.ec.europa.eu/codelist/ProcessStepGeneralValue/elaboration>

charakter ustalenia

ogólnie wiążące
<https://inspire.ec.europa.eu/codelist/RegulationNatureValue/generallyBinding>

profil podstawowy

teren zabudowy mieszkaniowej jednorodzinnej
teren usług
teren komunikacji
teren zieleni urządzonej
teren ogrodów działkowych
teren infrastruktury technicznej

profil dodatkowy

teren zieleni naturalnej
teren lasu
teren wód
teren zabudowy letniskowej lub rekreacji indywidualnej

maksymalna nadziemna intensywnosc zabudowy

0.5

maksymalny udzial powierzchni zabudowy

35%

maksymalna wysokosc zabudowy

10.0 m

minimalny udzial powierzchni

biologicznie czynnej 40%

geometria



plan <https://www.gov.pl/zagospodarowanieprzestrzenne/app/AktPlanowaniaPrzestrzennego/PL.ZIPPZP.11085/060802-POG/1POG>

strefa planistyczna PL.ZIPPZP.11085_060802-POG_1POG-6SU_20250805T071221

identfier <https://www.gov.pl/zagospodarowanieprzestrzenne/app/StrefaPlanistyczna/PL.ZIPPZP.11085/060802-POG/1POG-6SU/20250805T071221>

przestrzen nazw PL.ZIPPZP.11085/060802-POG

lokalny id 1POG-6SU

wersja id 20250805T071221

początek wersji obiektu 2025-08-05T07:12:21

nazwa strefa usługowa

oznaczenie 6SU

symbol SU

obowiązuje od 2025-08-01

obowiązuje do obecnie

status w opracowaniu
<https://inspire.ec.europa.eu/codelist/ProcessStepGeneralValue/elaboration>

charakter ustalenia ogólnie wiążące
<https://inspire.ec.europa.eu/codelist/RegulationNatureValue/generallyBinding>

profil podstawowy teren usług
teren komunikacji
teren zieleni urządzonej
teren ogrodów działkowych
teren infrastruktury technicznej

profil dodatkowy teren lasu
teren wód
teren zieleni naturalnej

maksymalna nadziemna intensywnosc zabudowy 1

maksymalny udział powierzchni zabudowy 60%

maksymalna wysokość zabudowy 12.0 m

minimalny udział powierzchni

biologicznie czynnej 30%

geometria



plan <https://www.gov.pl/zagospodarowanieprzestrzenne/app/AktPlanowaniaPrzestrzennego/PL.ZIPPZP.11085/060802-POG/1POG>

strefa planistyczna PL.ZIPPZP.11085_060802-POG_1POG-7SU_20250805T071221

identfier <https://www.gov.pl/zagospodarowanieprzestrzenne/app/StrefaPlanistyczna/PL.ZIPPZP.11085/060802-POG/1POG-7SU/20250805T071221>

przestrzen nazw PL.ZIPPZP.11085/060802-POG

lokalny id 1POG-7SU

wersja id 20250805T071221

początek wersji obiektu 2025-08-05T07:12:21

nazwa strefa usługowa

oznaczenie 7SU

symbol SU

obowiązuje od 2025-08-01

obowiązuje do obecnie

status w opracowaniu
<https://inspire.ec.europa.eu/codelist/ProcessStepGeneralValue/elaboration>

charakter ustalenia ogólnie wiążące
<https://inspire.ec.europa.eu/codelist/RegulationNatureValue/generallyBinding>

profil podstawowy teren usług
teren komunikacji
teren zieleni urządzonej
teren ogrodów działkowych
teren infrastruktury technicznej

profil dodatkowy teren lasu
teren wód
teren zieleni naturalnej

maksymalna nadziemna intensywnosc zabudowy 1

maksymalny udział powierzchni zabudowy 60%

maksymalna wysokość zabudowy 12.0 m

minimalny udział powierzchni

biologicznie czynnej 30%

geometria



plan <https://www.gov.pl/zagospodarowanieprzestrzenne/app/AktPlanowaniaPrzestrzennego/PL.ZIPPZP.11085/060802-POG/1POG>

strefa planistyczna PL.ZIPPZP.11085_060802-POG_1POG-7SZ_20250805T071221

identfier <https://www.gov.pl/zagospodarowanieprzestrzenne/app/StrefaPlanistyczna/PL.ZIPPZP.11085/060802-POG/1POG-7SZ/20250805T071221>

przestrzen nazw PL.ZIPPZP.11085/060802-POG

lokalny id 1POG-7SZ

wersja id 20250805T071221

początek wersji obiektu 2025-08-05T07:12:21

nazwa strefa wielofunkcyjna z zabudową zagrodową

oznaczenie 7SZ

symbol SZ

obowiązuje od 2025-08-01

obowiązuje do obecnie

status w opracowaniu
<https://inspire.ec.europa.eu/codelist/ProcessStepGeneralValue/elaboration>

charakter ustalenia ogólnie wiążące
<https://inspire.ec.europa.eu/codelist/RegulationNatureValue/generallyBinding>

profil podstawowy teren zabudowy zagrodowej
teren produkcji w gospodarstwach rolnych
teren akwakultury i obsługi rybactwa
teren komunikacji
teren zieleni urządzonej
teren ogrodów działkowych
teren infrastruktury technicznej

profil dodatkowy teren usług
teren zieleni naturalnej
teren lasu
teren wód
teren rolnictwa z zakazem zabudowy

maksymalna nadziemna intensywnosc zabudowy 0.7

maksymalny udział powierzchni

zabudowy	60%
maksymalna wysokość zabudowy	10.0 m
minimalny udział powierzchni biologicznie czynnej	30%
geometria	
plan	https://www.gov.pl/zagospodarowanieprzestrzenne/app/AktPlanowaniaPrzestrzennego/PL.ZIPPZP.11085/060802-POG/1POG

strefa planistyczna	PL.ZIPPZP.11085_060802-POG_1POG-7SO_20250805T071221
identyfikator	https://www.gov.pl/zagospodarowanieprzestrzenne/app/StrefaPlanistyczna/PL.ZIPPZP.11085/060802-POG/1POG-7SO/20250805T071221
przestrzeń nazw	PL.ZIPPZP.11085/060802-POG
lokalny id	1POG-7SO
wersja id	20250805T071221
początek wersji obiektu	2025-08-05T07:12:21
nazwa	strefa otwarta
oznaczenie	7SO
symbol	SO
obowiązuje od	2025-08-01
obowiązuje do	obecnie
status	w opracowaniu https://inspire.ec.europa.eu/codelist/ProcessStepGeneralValue/elaboration
charakter ustalenia	ogólnie wiążące https://inspire.ec.europa.eu/codelist/RegulationNatureValue/generallyBinding
profil podstawowy	teren rolnictwa z zakazem zabudowy teren lasu teren zieleni naturalnej teren wód teren komunikacji teren ogrodów działkowych teren infrastruktury technicznej
geometria	



plan <https://www.gov.pl/zagospodarowanieprzestrzenne/app/AktPlanowaniaPrzestrzennego/PL.ZIPPZP.11085/060802-POG/1POG>

strefa planistyczna PL.ZIPPZP.11085_060802-POG_1POG-7SJ_20250805T071221

identyfier <https://www.gov.pl/zagospodarowanieprzestrzenne/app/StrefaPlanistyczna/PL.ZIPPZP.11085/060802-POG/1POG-7SJ/20250805T071221>

przestrzen nazw PL.ZIPPZP.11085/060802-POG

lokalny id 1POG-7SJ

wersja id 20250805T071221

początek wersji obiektu 2025-08-05T07:12:21

nazwa strefa wielofunkcyjna z zabudową mieszkaniową jednorodzinną

oznaczenie 7SJ

symbol SJ

obowiązuje od 2025-08-01

obowiązuje do obecnie

status w opracowaniu
<https://inspire.ec.europa.eu/codelist/ProcessStepGeneralValue/elaboration>

charakter ustalenia ogólnie wiążące
<https://inspire.ec.europa.eu/codelist/RegulationNatureValue/generallyBinding>

profil podstawowy teren zabudowy mieszkaniowej jednorodzinnej
teren usług
teren komunikacji
teren zieleni urządzonej
teren ogrodów działkowych
teren infrastruktury technicznej

profil dodatkowy teren zieleni naturalnej
teren lasu
teren wód
teren zabudowy letniskowej lub rekreacji indywidualnej

maksymalna nadziemna intensywność zabudowy 0.5

maksymalny udział powierzchni zabudowy 35%

maksymalna wysokość zabudowy 10.0 m

minimalny udział powierzchni

biologicznie czynnej 40%

geometria



plan <https://www.gov.pl/zagospodarowanieprzestrzenne/app/AktPlanowaniaPrzestrzennego/PL.ZIPPZP.11085/060802-POG/1POG>

strefa planistyczna PL.ZIPPZP.11085_060802-POG_1POG-7SI_20250805T071221

identfier <https://www.gov.pl/zagospodarowanieprzestrzenne/app/StrefaPlanistyczna/PL.ZIPPZP.11085/060802-POG/1POG-7SI/20250805T071221>

przestrzen nazw PL.ZIPPZP.11085/060802-POG

lokalny id 1POG-7SI

wersja id 20250805T071221

początek wersji obiektu 2025-08-05T07:12:21

nazwa strefa infrastrukturalna

oznaczenie 7SI

symbol SI

obowiązuje od 2025-08-01

obowiązuje do obecnie

status w opracowaniu
<https://inspire.ec.europa.eu/codelist/ProcessStepGeneralValue/elaboration>

charakter ustalenia ogólnie wiążące
<https://inspire.ec.europa.eu/codelist/RegulationNatureValue/generallyBinding>

profil podstawowy teren infrastruktury technicznej
teren komunikacji
teren ogrodów działkowych

profil dodatkowy teren zieleni naturalnej

maksymalna nadziemna intensywnosc zabudowy 1

maksymalny udział powierzchni zabudowy 10%

maksymalna wysokość zabudowy 12.0 m

minimalny udział powierzchni biologicznie czynnej 50%

geometria



plan <https://www.gov.pl/zagospodarowanieprzestrzenne/app/AktPlanowaniaPrzestrzennego/PL.ZIPPZP.11085/060802-POG/1POG>

strefa planistyczna PL.ZIPPZP.11085_060802-POG_1POG-8SZ_20250805T071221

identyfier <https://www.gov.pl/zagospodarowanieprzestrzenne/app/StrefaPlanistyczna/PL.ZIPPZP.11085/060802-POG/1POG-8SZ/20250805T071221>

przestrzen nazw PL.ZIPPZP.11085/060802-POG

lokalny id 1POG-8SZ

wersja id 20250805T071221

poczatek wersji obiektu 2025-08-05T07:12:21

nazwa strefa wielofunkcyjna z zabudową zagrodową

oznaczenie 8SZ

symbol SZ

obowiazuje od 2025-08-01

obowiazuje do obecnie

status w opracowaniu
<https://inspire.ec.europa.eu/codelist/ProcessStepGeneralValue/elaboration>

charakter ustalenia ogólnie wiążące
<https://inspire.ec.europa.eu/codelist/RegulationNatureValue/generallyBinding>

profil podstawowy teren zabudowy zagrodowej
teren produkcji w gospodarstwach rolnych
teren akwakultury i obsługi rybactwa
teren komunikacji
teren zieleni urządzonej
teren ogrodów działkowych
teren infrastruktury technicznej

profil dodatkowy teren usług
teren zieleni naturalnej
teren lasu
teren wód
teren rolnictwa z zakazem zabudowy

maksymalna nadziemna intensywnosc zabudowy 0.7

maksymalny udzial powierzchni zabudowy 60%

maksymalna wysokosc zabudowy 10.0 m

minimalny udzial powierzchni biologicznie czynnej 30%

geometria



plan <https://www.gov.pl/zagospodarowanieprzestrzenne/app/AktPlanowaniaPrzestrzennego/PL.ZIPPZP.11085/060802-POG/1POG>

strefa planistyczna PL.ZIPPZP.11085_060802-POG_1POG-8SO_20250805T071221

identfier <https://www.gov.pl/zagospodarowanieprzestrzenne/app/StrefaPlanistyczna/PL.ZIPPZP.11085/060802-POG/1POG-8SO/20250805T071221>

przestrzen nazw PL.ZIPPZP.11085/060802-POG

lokalny id 1POG-8SO

wersja id 20250805T071221

początek wersji obiektu 2025-08-05T07:12:21

nazwa strefa otwarta

oznaczenie 8SO

symbol SO

obowiązuje od 2025-08-01

obowiązuje do obecnie

status w opracowaniu
<https://inspire.ec.europa.eu/codelist/ProcessStepGeneralValue/elaboration>

charakter ustalenia ogólnie wiążące
<https://inspire.ec.europa.eu/codelist/RegulationNatureValue/generallyBinding>

profil podstawowy
teren rolnictwa z zakazem zabudowy
teren lasu
teren zieleni naturalnej
teren wód
teren komunikacji
teren ogrodów działkowych
teren infrastruktury technicznej

geometria



plan <https://www.gov.pl/zagospodarowanieprzestrzenne/app/AktPlanowaniaPrzestrzennego/PL.ZIPPZP.11085/060802-POG/1POG>

strefa planistyczna PL.ZIPPZP.11085_060802-POG_1POG-8SJ_20250805T071221

identyfier <https://www.gov.pl/zagospodarowanieprzestrzenne/app/StrefaPlanistyczna/PL.ZIPPZP.11085/060802-POG/1POG-8SJ/20250805T071221>

przestrzen nazw PL.ZIPPZP.11085/060802-POG

lokalny id 1POG-8SJ

wersja id 20250805T071221

poczatek wersji obiektu 2025-08-05T07:12:21

nazwa strefa wielofunkcyjna z zabudową mieszkaniową jednorodzinną

oznaczenie 8SJ

symbol SJ

obowiazuje od 2025-08-01

obowiazuje do obecnie

status w opracowaniu
<https://inspire.ec.europa.eu/codelist/ProcessStepGeneralValue/elaboration>

charakter ustalenia ogólnie wiążące
<https://inspire.ec.europa.eu/codelist/RegulationNatureValue/generallyBinding>

profil podstawowy teren zabudowy mieszkaniowej jednorodzinnej
teren usług
teren komunikacji
teren zieleni urządzonej
teren ogrodów działkowych
teren infrastruktury technicznej

profil dodatkowy teren zieleni naturalnej
teren lasu
teren wód
teren zabudowy letniskowej lub rekreacji indywidualnej

maksymalna nadziemna intensywnosc zabudowy 0.5

maksymalny udzial powierzchni zabudowy 35%

maksymalna wysokosc zabudowy 10.0 m

minimalny udzial powierzchni

biologicznie czynnej	40%
geometria	
plan	https://www.gov.pl/zagospodarowanieprzestrzenne/app/AktPlanowaniaPrzestrzennego/PL.ZIPPZP.11085/060802-POG/1POG
strefa planistyczna	PL.ZIPPZP.11085_060802-POG_1POG-8SU_20250805T071221
identfier	https://www.gov.pl/zagospodarowanieprzestrzenne/app/StrefaPlanistyczna/PL.ZIPPZP.11085/060802-POG/1POG-8SU/20250805T071221
przestrzen nazw	PL.ZIPPZP.11085/060802-POG
lokalny id	1POG-8SU
wersja id	20250805T071221
poczatek wersji obiektu	2025-08-05T07:12:21
nazwa	strefa usługowa
oznaczenie	8SU
symbol	SU
obowiazuje od	2025-08-01
obowiazuje do	obecnie
status	w opracowaniu https://inspire.ec.europa.eu/codelist/ProcessStepGeneralValue/elaboration
charakter ustalenia	ogólnie wiążące https://inspire.ec.europa.eu/codelist/RegulationNatureValue/generallyBinding
profil podstawowy	teren usług teren komunikacji teren zieleni urządzonej teren ogrodów działkowych teren infrastruktury technicznej
profil dodatkowy	teren lasu teren wód teren zieleni naturalnej
maksymalna nadziemna intensywnosc zabudowy	1
maksymalny udzial powierzchni zabudowy	60%
maksymalna wysokosc zabudowy	12.0 m
minimalny udzial powierzchni	

biologicznie czynnej 30%

geometria



plan

<https://www.gov.pl/zagospodarowanieprzestrzenne/app/AktPlanowaniaPrzestrzennego/PL.ZIPPZP.11085/060802-POG/1POG>

strefa planistyczna

PL.ZIPPZP.11085_060802-POG_1POG-9SZ_20250805T071221

identfier

<https://www.gov.pl/zagospodarowanieprzestrzenne/app/StrefaPlanistyczna/PL.ZIPPZP.11085/060802-POG/1POG-9SZ/20250805T071221>

przestrzen nazw

PL.ZIPPZP.11085/060802-POG

lokalny id

1POG-9SZ

wersja id

20250805T071221

początek wersji obiektu

2025-08-05T07:12:21

nazwa

strefa wielofunkcyjna z zabudową zagrodową

oznaczenie

9SZ

symbol

SZ

obowiązuje od

2025-08-01

obowiązuje do

obecnie

status

w opracowaniu
<https://inspire.ec.europa.eu/codelist/ProcessStepGeneralValue/elaboration>

charakter ustalenia

ogólnie wiążące
<https://inspire.ec.europa.eu/codelist/RegulationNatureValue/generallyBinding>

profil podstawowy

teren zabudowy zagrodowej
teren produkcji w gospodarstwach rolnych
teren akwakultury i obsługi rybactwa
teren komunikacji
teren zieleni urządzonej
teren ogrodów działkowych
teren infrastruktury technicznej


profil dodatkowy

teren usług
teren zieleni naturalnej
teren lasu
teren wód
teren rolnictwa z zakazem zabudowy

maksymalna nadziemna intensywnosc zabudowy

0.7

maksymalny udział powierzchni

zabudowy	60%
maksymalna wysokosc zabudowy	10.0 m
minimalny udzial powierzchni biologicznie czynnej	30%
geometria	
plan	https://www.gov.pl/zagospodarowanieprzestrzenne/app/AktPlanowaniaPrzestrzennego/PL.ZIPPZP.11085/060802-POG/1POG
strefa planistyczna	PL.ZIPPZP.11085_060802-POG_1POG-9SU_20250805T071221
identyfier	https://www.gov.pl/zagospodarowanieprzestrzenne/app/StrefaPlanistyczna/PL.ZIPPZP.11085/060802-POG/1POG-9SU/20250805T071221
przestrzen nazw	PL.ZIPPZP.11085/060802-POG
lokalny id	1POG-9SU
wersja id	20250805T071221
poczatek wersji obiektu	2025-08-05T07:12:21
nazwa	strefa usługowa
oznaczenie	9SU
symbol	SU
obowiazuje od	2025-08-01
obowiazuje do	obecnie
status	w opracowaniu https://inspire.ec.europa.eu/codelist/ProcessStepGeneralValue/elaboration
charakter ustalenia	ogólnie wiążące https://inspire.ec.europa.eu/codelist/RegulationNatureValue/generallyBinding
profil podstawowy	teren usług teren komunikacji teren zieleni urządzonej teren ogrodów działkowych teren infrastruktury technicznej
profil dodatkowy	teren lasu teren wód teren zieleni naturalnej
maksymalna nadziemna intensywnosc zabudowy	1
maksymalny udzial powierzchni	

zabudowy	60%
maksymalna wysokość zabudowy	12.0 m
minimalny udział powierzchni biologicznie czynnej	30%

geometria



plan	https://www.gov.pl/zagospodarowanieprzestrzenne/app/AktPlanowaniaPrzestrzennego/PL.ZIPPZP.11085/060802-POG/1POG
-------------	---

strefa planistyczna	PL.ZIPPZP.11085_060802-POG_1POG-9SO_20250805T071221
----------------------------	---

identyfikator	https://www.gov.pl/zagospodarowanieprzestrzenne/app/StrefaPlanistyczna/PL.ZIPPZP.11085/060802-POG/1POG-9SO/20250805T071221
----------------------	---

przestrzeń nazw	PL.ZIPPZP.11085/060802-POG
------------------------	----------------------------

lokalny id	1POG-9SO
-------------------	----------

wersja id	20250805T071221
------------------	-----------------

początek wersji obiektu	2025-08-05T07:12:21
--------------------------------	---------------------

nazwa	strefa otwarta
--------------	----------------

oznaczenie	9SO
-------------------	-----

symbol	SO
---------------	----

obowiązuje od	2025-08-01
----------------------	------------

obowiązuje do	obecnie
----------------------	---------

status	w opracowaniu https://inspire.ec.europa.eu/codelist/ProcessStepGeneralValue/elaboration
---------------	--

charakter ustalenia	ogólnie wiążące https://inspire.ec.europa.eu/codelist/RegulationNatureValue/generallyBinding
----------------------------	--

profil podstawowy	teren rolnictwa z zakazem zabudowy teren lasu teren zieleni naturalnej teren wód teren komunikacji teren ogrodów działkowych teren infrastruktury technicznej
--------------------------	---

geometria



plan

<https://www.gov.pl/zagospodarowanieprzestrzenne/app/AktPlanowaniaPrzestrzennego/PL.ZIPPZP.11085/060802-POG/1POG>

strefa planistyczna

PL.ZIPPZP.11085_060802-POG_1POG-9SJ_20250805T071221

identyfier

<https://www.gov.pl/zagospodarowanieprzestrzenne/app/StrefaPlanistyczna/PL.ZIPPZP.11085/060802-POG/1POG-9SJ/20250805T071221>

przestrzen nazw

PL.ZIPPZP.11085/060802-POG

lokalny id

1POG-9SJ

wersja id

20250805T071221

początek wersji obiektu

2025-08-05T07:12:21

nazwa

strefa wielofunkcyjna z zabudową mieszkaniową jednorodzinną

oznaczenie

9SJ

symbol

SJ

obowiązuje od

2025-08-01

obowiązuje do

obecnie

status

w opracowaniu
<https://inspire.ec.europa.eu/codelist/ProcessStepGeneralValue/elaboration>

charakter ustalenia

ogólnie wiążące
<https://inspire.ec.europa.eu/codelist/RegulationNatureValue/generallyBinding>

profil podstawowy

teren zabudowy mieszkaniowej jednorodzinnej
teren usług
teren komunikacji
teren zieleni urządzonej
teren ogrodów działkowych
teren infrastruktury technicznej

profil dodatkowy

teren zieleni naturalnej
teren lasu
teren wód
teren zabudowy letniskowej lub rekreacji indywidualnej

maksymalna nadziemna intensywność zabudowy

0.5

maksymalny udział powierzchni zabudowy

35%

maksymalna wysokość zabudowy

10.0 m

minimalny udział powierzchni

biologicznie czynnej 40%

geometria



plan

<https://www.gov.pl/zagospodarowanieprzestrzenne/app/AktPlanowaniaPrzestrzennego/PL.ZIPPZP.11085/060802-POG/1POG>

strefa planistyczna

PL.ZIPPZP.11085_060802-POG_1POG-10SZ_20250805T071221

identyfier

<https://www.gov.pl/zagospodarowanieprzestrzenne/app/StrefaPlanistyczna/PL.ZIPPZP.11085/060802-POG/1POG-10SZ/20250805T071221>

przestrzen nazw

PL.ZIPPZP.11085/060802-POG

lokalny id

1POG-10SZ

wersja id

20250805T071221

początek wersji obiektu

2025-08-05T07:12:21

nazwa

strefa wielofunkcyjna z zabudową zagrodową

oznaczenie

10SZ

symbol

SZ

obowiązuje od

2025-08-01

obowiązuje do

obecnie

status

w opracowaniu
<https://inspire.ec.europa.eu/codelist/ProcessStepGeneralValue/elaboration>

charakter ustalenia

ogólnie wiążące
<https://inspire.ec.europa.eu/codelist/RegulationNatureValue/generallyBinding>

profil podstawowy

teren zabudowy zagrodowej
teren produkcji w gospodarstwach rolnych
teren akwakultury i obsługi rybactwa
teren komunikacji
teren zieleni urządzonej
teren ogrodów działkowych
teren infrastruktury technicznej

profil dodatkowy

teren usług
teren zieleni naturalnej
teren lasu
teren wód
teren rolnictwa z zakazem zabudowy

maksymalna nadziemna intensywność zabudowy

0.7

maksymalny udział powierzchni

zabudowy	60%
maksymalna wysokosc zabudowy	10.0 m
minimalny udzial powierzchni biologicznie czynnej	30%
geometria	
plan	https://www.gov.pl/zagospodarowanieprzestrzenne/app/AktPlanowaniaPrzestrzennego/PL.ZIPPZP.11085/060802-POG/1POG

strefa planistyczna	PL.ZIPPZP.11085_060802-POG_1POG-10SO_20250805T071221
identfier	https://www.gov.pl/zagospodarowanieprzestrzenne/app/StrefaPlanistyczna/PL.ZIPPZP.11085/060802-POG/1POG-10SO/20250805T071221
przestrzen nazw	PL.ZIPPZP.11085/060802-POG
lokalny id	1POG-10SO
wersja id	20250805T071221
poczatek wersji obiektu	2025-08-05T07:12:21
nazwa	strefa otwarta
oznaczenie	10SO
symbol	SO
obowiazuje od	2025-08-01
obowiazuje do	obecnie
status	w opracowaniu https://inspire.ec.europa.eu/codelist/ProcessStepGeneralValue/elaboration
charakter ustalenia	ogólnie wiążące https://inspire.ec.europa.eu/codelist/RegulationNatureValue/generallyBinding
profil podstawowy	teren rolnictwa z zakazem zabudowy teren lasu teren zieleni naturalnej teren wód teren komunikacji teren ogrodów działkowych teren infrastruktury technicznej
geometria	



plan <https://www.gov.pl/zagospodarowanieprzestrzenne/app/AktPlanowaniaPrzestrzennego/PL.ZIPPZP.11085/060802-POG/1POG>

strefa planistyczna PL.ZIPPZP.11085_060802-POG_1POG-10SU_20250805T071221

identyfier <https://www.gov.pl/zagospodarowanieprzestrzenne/app/StrefaPlanistyczna/PL.ZIPPZP.11085/060802-POG/1POG-10SU/20250805T071221>

przestrzen nazw PL.ZIPPZP.11085/060802-POG

lokalny id 1POG-10SU

wersja id 20250805T071221

początek wersji obiektu 2025-08-05T07:12:21

nazwa strefa usługowa

oznaczenie 10SU

symbol SU

obowiązuje od 2025-08-01

obowiązuje do obecnie

status w opracowaniu
<https://inspire.ec.europa.eu/codelist/ProcessStepGeneralValue/elaboration>

charakter ustalenia ogólnie wiążące
<https://inspire.ec.europa.eu/codelist/RegulationNatureValue/generallyBinding>

profil podstawowy teren usług
teren komunikacji
teren zieleni urządzonej
teren ogrodów działkowych
teren infrastruktury technicznej

profil dodatkowy teren lasu
teren wód
teren zieleni naturalnej

maksymalna nadziemna intensywność zabudowy 1

maksymalny udział powierzchni zabudowy 60%

maksymalna wysokość zabudowy 12.0 m

minimalny udział powierzchni biologicznie czynnej 30%

geometria



plan

<https://www.gov.pl/zagospodarowanieprzestrzenne/app/AktPlanowaniaPrzestrzennego/PL.ZIPPZP.11085/060802-POG/1POG>

strefa planistyczna

PL.ZIPPZP.11085_060802-POG_1POG-10SJ_20250805T071221

identyfier

<https://www.gov.pl/zagospodarowanieprzestrzenne/app/StrefaPlanistyczna/PL.ZIPPZP.11085/060802-POG/1POG-10SJ/20250805T071221>

przestrzen nazw

PL.ZIPPZP.11085/060802-POG

lokalny id

1POG-10SJ

wersja id

20250805T071221

początek wersji obiektu

2025-08-05T07:12:21

nazwa

strefa wielofunkcyjna z zabudową mieszkaniową jednorodzinną

oznaczenie

10SJ

symbol

SJ

obowiązuje od

2025-08-02

obowiązuje do

obecnie

status

w opracowaniu
<https://inspire.ec.europa.eu/codelist/ProcessStepGeneralValue/elaboration>

charakter ustalenia

ogólnie wiążące
<https://inspire.ec.europa.eu/codelist/RegulationNatureValue/generallyBinding>

profil podstawowy

teren zabudowy mieszkaniowej jednorodzinnej
teren usług
teren komunikacji
teren zieleni urządzonej
teren ogrodów działkowych
teren infrastruktury technicznej

profil dodatkowy

teren zieleni naturalnej
teren lasu
teren wód
teren zabudowy letniskowej lub rekreacji indywidualnej

maksymalna nadziemna intensywność zabudowy

0.5

maksymalny udział powierzchni zabudowy

35%

maksymalna wysokość zabudowy

10.0 m

minimalny udział powierzchni

biologicznie czynnej 40%

geometria



plan <https://www.gov.pl/zagospodarowanieprzestrzenne/app/AktPlanowaniaPrzestrzennego/PL.ZIPPZP.11085/060802-POG/1POG>

strefa planistyczna PL.ZIPPZP.11085_060802-POG_1POG-11SZ_20250805T071221

identfier <https://www.gov.pl/zagospodarowanieprzestrzenne/app/StrefaPlanistyczna/PL.ZIPPZP.11085/060802-POG/1POG-11SZ/20250805T071221>

przestrzen nazw PL.ZIPPZP.11085/060802-POG

lokalny id 1POG-11SZ

wersja id 20250805T071221

początek wersji obiektu 2025-08-05T07:12:21

nazwa strefa wielofunkcyjna z zabudową zagrodową

oznaczenie 11SZ

symbol SZ

obowiązuje od 2025-08-01

obowiązuje do obecnie

status w opracowaniu
<https://inspire.ec.europa.eu/codelist/ProcessStepGeneralValue/elaboration>

charakter ustalenia ogólnie wiążące
<https://inspire.ec.europa.eu/codelist/RegulationNatureValue/generallyBinding>

profil podstawowy teren zabudowy zagrodowej
teren produkcji w gospodarstwach rolnych
teren akwakultury i obsługi rybactwa
teren komunikacji
teren zieleni urządzonej
teren ogrodów działkowych
teren infrastruktury technicznej

profil dodatkowy teren usług
teren zieleni naturalnej
teren lasu
teren wód
teren rolnictwa z zakazem zabudowy

maksymalna nadziemna intensywnosc zabudowy 0.7

maksymalny udział powierzchni

zabudowy	60%
maksymalna wysokość zabudowy	10.0 m
minimalny udział powierzchni biologicznie czynnej	30%

geometria



plan	https://www.gov.pl/zagospodarowanieprzestrzenne/app/AktPlanowaniaPrzestrzennego/PL.ZIPPZP.11085/060802-POG/1POG
-------------	---

strefa planistyczna	PL.ZIPPZP.11085_060802-POG_1POG-11SO_20250805T071221
----------------------------	--

identyfikator	https://www.gov.pl/zagospodarowanieprzestrzenne/app/StrefaPlanistyczna/PL.ZIPPZP.11085/060802-POG/1POG-11SO/20250805T071221
----------------------	---

przestrzeń nazw	PL.ZIPPZP.11085/060802-POG
------------------------	----------------------------

lokalny id	1POG-11SO
-------------------	-----------

wersja id	20250805T071221
------------------	-----------------

początek wersji obiektu	2025-08-05T07:12:21
--------------------------------	---------------------

nazwa	strefa otwarta
--------------	----------------

oznaczenie	11SO
-------------------	------

symbol	SO
---------------	----

obowiązuje od	2025-08-01
----------------------	------------

obowiązuje do	obecnie
----------------------	---------

status	w opracowaniu https://inspire.ec.europa.eu/codelist/ProcessStepGeneralValue/elaboration
---------------	--

charakter ustalenia	ogólnie wiążące https://inspire.ec.europa.eu/codelist/RegulationNatureValue/generallyBinding
----------------------------	--

profil podstawowy	teren rolnictwa z zakazem zabudowy teren lasu teren zieleni naturalnej teren wód teren komunikacji teren ogrodów działkowych teren infrastruktury technicznej
--------------------------	---

geometria



plan <https://www.gov.pl/zagospodarowanieprzestrzenne/app/AktPlanowaniaPrzestrzennego/PL.ZIPPZP.11085/060802-POG/1POG>

strefa planistyczna PL.ZIPPZP.11085_060802-POG_1POG-11SJ_20250805T071221

identfier <https://www.gov.pl/zagospodarowanieprzestrzenne/app/StrefaPlanistyczna/PL.ZIPPZP.11085/060802-POG/1POG-11SJ/20250805T071221>

przestrzen nazw PL.ZIPPZP.11085/060802-POG

lokalny id 1POG-11SJ

wersja id 20250805T071221

początek wersji obiektu 2025-08-05T07:12:21

nazwa strefa wielofunkcyjna z zabudową mieszkaniową jednorodzinną

oznaczenie 11SJ

symbol SJ

obowiązuje od 2025-08-01

obowiązuje do obecnie

status w opracowaniu
<https://inspire.ec.europa.eu/codelist/ProcessStepGeneralValue/elaboration>

charakter ustalenia ogólnie wiążące
<https://inspire.ec.europa.eu/codelist/RegulationNatureValue/generallyBinding>

profil podstawowy teren zabudowy mieszkaniowej jednorodzinnej
teren usług
teren komunikacji
teren zieleni urządzonej
teren ogrodów działkowych
teren infrastruktury technicznej

profil dodatkowy teren zieleni naturalnej
teren lasu
teren wód
teren zabudowy letniskowej lub rekreacji indywidualnej

maksymalna nadziemna intensywnosc zabudowy 0.5

maksymalny udział powierzchni zabudowy 35%

maksymalna wysokosc zabudowy 10.0 m

minimalny udział powierzchni

biologicznie czynnej 40%

geometria



plan

<https://www.gov.pl/zagospodarowanieprzestrzenne/app/AktPlanowaniaPrzestrzennego/PL.ZIPPZP.11085/060802-POG/1POG>

strefa planistyczna

PL.ZIPPZP.11085_060802-POG_1POG-11SU_20250805T071221

identfier

<https://www.gov.pl/zagospodarowanieprzestrzenne/app/StrefaPlanistyczna/PL.ZIPPZP.11085/060802-POG/1POG-11SU/20250805T071221>

przestrzen nazw

PL.ZIPPZP.11085/060802-POG

lokalny id

1POG-11SU

wersja id

20250805T071221

początek wersji obiektu

2025-08-05T07:12:21

nazwa

strefa usługowa

oznaczenie

11SU

symbol

SU

obowiązuje od

2025-08-01

obowiązuje do

obecnie

status

w opracowaniu
<https://inspire.ec.europa.eu/codelist/ProcessStepGeneralValue/elaboration>

charakter ustalenia

ogólnie wiążące
<https://inspire.ec.europa.eu/codelist/RegulationNatureValue/generallyBinding>

profil podstawowy

teren usług
teren komunikacji
teren zieleni urządzonej
teren ogrodów działkowych
teren infrastruktury technicznej

profil dodatkowy

teren lasu
teren wód
teren zieleni naturalnej

maksymalna nadziemna intensywność zabudowy

1

maksymalny udział powierzchni zabudowy

60%

maksymalna wysokość zabudowy

12.0 m

minimalny udział powierzchni

biologicznie czynnej 30%

geometria



plan <https://www.gov.pl/zagospodarowanieprzestrzenne/app/AktPlanowaniaPrzestrzennego/PL.ZIPPZP.11085/060802-POG/1POG>

strefa planistyczna PL.ZIPPZP.11085_060802-POG_1POG-12SZ_20250805T071221

identfier <https://www.gov.pl/zagospodarowanieprzestrzenne/app/StrefaPlanistyczna/PL.ZIPPZP.11085/060802-POG/1POG-12SZ/20250805T071221>

przestrzen nazw PL.ZIPPZP.11085/060802-POG

lokalny id 1POG-12SZ

wersja id 20250805T071221

początek wersji obiektu 2025-08-05T07:12:21

nazwa strefa wielofunkcyjna z zabudową zagrodową

oznaczenie 12SZ

symbol SZ

obowiązuje od 2025-08-01

obowiązuje do obecnie

status w opracowaniu
<https://inspire.ec.europa.eu/codelist/ProcessStepGeneralValue/elaboration>

charakter ustalenia ogólnie wiążące
<https://inspire.ec.europa.eu/codelist/RegulationNatureValue/generallyBinding>

profil podstawowy teren zabudowy zagrodowej
teren produkcji w gospodarstwach rolnych
teren akwakultury i obsługi rybactwa
teren komunikacji
teren zieleni urządzonej
teren ogrodów działkowych
teren infrastruktury technicznej

profil dodatkowy teren usług
teren zieleni naturalnej
teren lasu
teren wód
teren rolnictwa z zakazem zabudowy

maksymalna nadziemna intensywnosc zabudowy 0.7

maksymalny udział powierzchni

zabudowy	60%
maksymalna wysokość zabudowy	10.0 m
minimalny udział powierzchni biologicznie czynnej	30%

geometria



plan	https://www.gov.pl/zagospodarowanieprzestrzenne/app/AktPlanowaniaPrzestrzennego/PL.ZIPPZP.11085/060802-POG/1POG
-------------	---

strefa planistyczna	PL.ZIPPZP.11085_060802-POG_1POG-12SO_20250805T071221
----------------------------	--

identyfikator	https://www.gov.pl/zagospodarowanieprzestrzenne/app/StrefaPlanistyczna/PL.ZIPPZP.11085/060802-POG/1POG-12SO/20250805T071221
----------------------	---

przestrzeń nazw	PL.ZIPPZP.11085/060802-POG
------------------------	----------------------------

lokalny id	1POG-12SO
-------------------	-----------

wersja id	20250805T071221
------------------	-----------------

początek wersji obiektu	2025-08-05T07:12:21
--------------------------------	---------------------

nazwa	strefa otwarta
--------------	----------------

oznaczenie	12SO
-------------------	------

symbol	SO
---------------	----

obowiązuje od	2025-08-02
----------------------	------------

obowiązuje do	obecnie
----------------------	---------

status	w opracowaniu https://inspire.ec.europa.eu/codelist/ProcessStepGeneralValue/elaboration
---------------	--

charakter ustalenia	ogólnie wiążące https://inspire.ec.europa.eu/codelist/RegulationNatureValue/generallyBinding
----------------------------	--

profil podstawowy	teren rolnictwa z zakazem zabudowy teren lasu teren zieleni naturalnej teren wód teren komunikacji teren ogrodów działkowych teren infrastruktury technicznej
--------------------------	---

geometria



plan

<https://www.gov.pl/zagospodarowanieprzestrzenne/app/AktPlanowaniaPrzestrzennego/PL.ZIPPZP.11085/060802-POG/1POG>

strefa planistyczna

PL.ZIPPZP.11085_060802-POG_1POG-12SU_20250805T071221

identyfier

<https://www.gov.pl/zagospodarowanieprzestrzenne/app/StrefaPlanistyczna/PL.ZIPPZP.11085/060802-POG/1POG-12SU/20250805T071221>

przestrzen nazw

PL.ZIPPZP.11085/060802-POG

lokalny id

1POG-12SU

wersja id

20250805T071221

początek wersji obiektu

2025-08-05T07:12:21

nazwa

strefa usługowa

oznaczenie

12SU

symbol

SU

obowiązuje od

2025-08-01

obowiązuje do

obecnie

status

w opracowaniu
<https://inspire.ec.europa.eu/codelist/ProcessStepGeneralValue/elaboration>

charakter ustalenia

ogólnie wiążące
<https://inspire.ec.europa.eu/codelist/RegulationNatureValue/generallyBinding>

profil podstawowy

teren usług
teren komunikacji
teren zieleni urządzonej
teren ogrodów działkowych
teren infrastruktury technicznej

profil dodatkowy

teren lasu
teren wód
teren zieleni naturalnej

maksymalna nadziemna intensywność zabudowy

1

maksymalny udział powierzchni zabudowy

60%

maksymalna wysokość zabudowy

12.0 m

minimalny udział powierzchni biologicznie czynnej

30%

geometria



plan

<https://www.gov.pl/zagospodarowanieprzestrzenne/app/AktPlanowaniaPrzestrzennego/PL.ZIPPZP.11085/060802-POG/1POG>

strefa planistyczna

PL.ZIPPZP.11085_060802-POG_1POG-12SJ_20250805T071221

identyfier

<https://www.gov.pl/zagospodarowanieprzestrzenne/app/StrefaPlanistyczna/PL.ZIPPZP.11085/060802-POG/1POG-12SJ/20250805T071221>

przestrzen nazw

PL.ZIPPZP.11085/060802-POG

lokalny id

1POG-12SJ

wersja id

20250805T071221

początek wersji obiektu

2025-08-05T07:12:21

nazwa

strefa wielofunkcyjna z zabudową mieszkaniową jednorodzinną

oznaczenie

12SJ

symbol

SJ

obowiązuje od

2025-08-01

obowiązuje do

obecnie

status

w opracowaniu
<https://inspire.ec.europa.eu/codelist/ProcessStepGeneralValue/elaboration>

charakter ustalenia

ogólnie wiążące
<https://inspire.ec.europa.eu/codelist/RegulationNatureValue/generallyBinding>

profil podstawowy

teren zabudowy mieszkaniowej jednorodzinnej
teren usług
teren komunikacji
teren zieleni urządzonej
teren ogrodów działkowych
teren infrastruktury technicznej

profil dodatkowy

teren zieleni naturalnej
teren lasu
teren wód
teren zabudowy letniskowej lub rekreacji indywidualnej

maksymalna nadziemna intensywność zabudowy

0.5

maksymalny udział powierzchni zabudowy

35%

maksymalna wysokość zabudowy

10.0 m

minimalny udział powierzchni

biologicznie czynnej 40%

geometria



plan <https://www.gov.pl/zagospodarowanieprzestrzenne/app/AktPlanowaniaPrzestrzennego/PL.ZIPPZP.11085/060802-POG/1POG>

strefa planistyczna PL.ZIPPZP.11085_060802-POG_1POG-13SZ_20250805T071221

identfier <https://www.gov.pl/zagospodarowanieprzestrzenne/app/StrefaPlanistyczna/PL.ZIPPZP.11085/060802-POG/1POG-13SZ/20250805T071221>

przestrzen nazw PL.ZIPPZP.11085/060802-POG

lokalny id 1POG-13SZ

wersja id 20250805T071221

początek wersji obiektu 2025-08-05T07:12:21

nazwa strefa wielofunkcyjna z zabudową zagrodową

oznaczenie 13SZ

symbol SZ

obowiązuje od 2025-08-01

obowiązuje do obecnie

status w opracowaniu
<https://inspire.ec.europa.eu/codelist/ProcessStepGeneralValue/elaboration>

charakter ustalenia ogólnie wiążące
<https://inspire.ec.europa.eu/codelist/RegulationNatureValue/generallyBinding>

profil podstawowy teren zabudowy zagrodowej
teren produkcji w gospodarstwach rolnych
teren akwakultury i obsługi rybactwa
teren komunikacji
teren zieleni urządzonej
teren ogrodów działkowych
teren infrastruktury technicznej

profil dodatkowy teren usług
teren zieleni naturalnej
teren lasu
teren wód
teren rolnictwa z zakazem zabudowy

maksymalna nadziemna intensywnosc zabudowy 0.7

maksymalny udział powierzchni

zabudowy	60%
maksymalna wysokość zabudowy	10.0 m
minimalny udział powierzchni biologicznie czynnej	30%

geometria



plan	https://www.gov.pl/zagospodarowanieprzestrzenne/app/AktPlanowaniaPrzestrzennego/PL.ZIPPZP.11085/060802-POG/1POG
-------------	---

strefa planistyczna	PL.ZIPPZP.11085_060802-POG_1POG-13SO_20250805T071221
----------------------------	--

identyfikator	https://www.gov.pl/zagospodarowanieprzestrzenne/app/StrefaPlanistyczna/PL.ZIPPZP.11085/060802-POG/1POG-13SO/20250805T071221
----------------------	---

przestrzeń nazw	PL.ZIPPZP.11085/060802-POG
------------------------	----------------------------

lokalny id	1POG-13SO
-------------------	-----------

wersja id	20250805T071221
------------------	-----------------

początek wersji obiektu	2025-08-05T07:12:21
--------------------------------	---------------------

nazwa	strefa otwarta
--------------	----------------

oznaczenie	13SO
-------------------	------

symbol	SO
---------------	----

obowiązuje od	2025-08-02
----------------------	------------

obowiązuje do	obecnie
----------------------	---------

status	w opracowaniu https://inspire.ec.europa.eu/codelist/ProcessStepGeneralValue/elaboration
---------------	--

charakter ustalenia	ogólnie wiążące https://inspire.ec.europa.eu/codelist/RegulationNatureValue/generallyBinding
----------------------------	--

profil podstawowy	teren rolnictwa z zakazem zabudowy teren lasu teren zieleni naturalnej teren wód teren komunikacji teren ogrodów działkowych teren infrastruktury technicznej
--------------------------	---

geometria



plan

<https://www.gov.pl/zagospodarowanieprzestrzenne/app/AktPlanowaniaPrzestrzennego/PL.ZIPPZP.11085/060802-POG/1POG>

strefa planistyczna

PL.ZIPPZP.11085_060802-POG_1POG-13SU_20250805T071221

identyfier

<https://www.gov.pl/zagospodarowanieprzestrzenne/app/StrefaPlanistyczna/PL.ZIPPZP.11085/060802-POG/1POG-13SU/20250805T071221>

przestrzen nazw

PL.ZIPPZP.11085/060802-POG

lokalny id

1POG-13SU

wersja id

20250805T071221

początek wersji obiektu

2025-08-05T07:12:21

nazwa

strefa usługowa

oznaczenie

13SU

symbol

SU

obowiązuje od

2025-08-01

obowiązuje do

obecnie

status

w opracowaniu
<https://inspire.ec.europa.eu/codelist/ProcessStepGeneralValue/elaboration>

charakter ustalenia

ogólnie wiążące
<https://inspire.ec.europa.eu/codelist/RegulationNatureValue/generallyBinding>

profil podstawowy

teren usług
teren komunikacji
teren zieleni urządzonej
teren ogrodów działkowych
teren infrastruktury technicznej

profil dodatkowy

teren lasu
teren wód
teren zieleni naturalnej

maksymalna nadziemna intensywność zabudowy

1

maksymalny udział powierzchni zabudowy

60%

maksymalna wysokość zabudowy

12.0 m

minimalny udział powierzchni biologicznie czynnej

30%

geometria



plan

<https://www.gov.pl/zagospodarowanieprzestrzenne/app/AktPlanowaniaPrzestrzennego/PL.ZIPPZP.11085/060802-POG/1POG>

strefa planistyczna

PL.ZIPPZP.11085_060802-POG_1POG-13SJ_20250805T071221

identyfier

<https://www.gov.pl/zagospodarowanieprzestrzenne/app/StrefaPlanistyczna/PL.ZIPPZP.11085/060802-POG/1POG-13SJ/20250805T071221>

przestrzen nazw

PL.ZIPPZP.11085/060802-POG

lokalny id

1POG-13SJ

wersja id

20250805T071221

początek wersji obiektu

2025-08-05T07:12:21

nazwa

strefa wielofunkcyjna z zabudową mieszkaniową jednorodzinną

oznaczenie

13SJ

symbol

SJ

obowiązuje od

2025-08-01

obowiązuje do

obecnie

status

w opracowaniu
<https://inspire.ec.europa.eu/codelist/ProcessStepGeneralValue/elaboration>

charakter ustalenia

ogólnie wiążące
<https://inspire.ec.europa.eu/codelist/RegulationNatureValue/generallyBinding>

profil podstawowy

teren zabudowy mieszkaniowej jednorodzinnej
teren usług
teren komunikacji
teren zieleni urządzonej
teren ogrodów działkowych
teren infrastruktury technicznej

profil dodatkowy

teren zieleni naturalnej
teren lasu
teren wód
teren zabudowy letniskowej lub rekreacji indywidualnej

maksymalna nadziemna intensywność zabudowy

0.5

maksymalny udział powierzchni zabudowy

35%

maksymalna wysokość zabudowy

10.0 m

minimalny udział powierzchni

biologicznie czynnej 40%

geometria



plan <https://www.gov.pl/zagospodarowanieprzestrzenne/app/AktPlanowaniaPrzestrzennego/PL.ZIPPZP.11085/060802-POG/1POG>

strefa planistyczna PL.ZIPPZP.11085_060802-POG_1POG-14SZ_20250805T071221

identyfier <https://www.gov.pl/zagospodarowanieprzestrzenne/app/StrefaPlanistyczna/PL.ZIPPZP.11085/060802-POG/1POG-14SZ/20250805T071221>

przestrzen nazw PL.ZIPPZP.11085/060802-POG

lokalny id 1POG-14SZ

wersja id 20250805T071221

początek wersji obiektu 2025-08-05T07:12:21

nazwa strefa wielofunkcyjna z zabudową zagrodową

oznaczenie 14SZ

symbol SZ

obowiązuje od 2025-08-01

obowiązuje do obecnie

status w opracowaniu
<https://inspire.ec.europa.eu/codelist/ProcessStepGeneralValue/elaboration>

charakter ustalenia ogólnie wiążące
<https://inspire.ec.europa.eu/codelist/RegulationNatureValue/generallyBinding>

profil podstawowy teren zabudowy zagrodowej
teren produkcji w gospodarstwach rolnych
teren akwakultury i obsługi rybactwa
teren komunikacji
teren zieleni urządzonej
teren ogrodów działkowych
teren infrastruktury technicznej

profil dodatkowy teren usług
teren zieleni naturalnej
teren lasu
teren wód
teren rolnictwa z zakazem zabudowy

maksymalna nadziemna intensywność zabudowy 0.7

maksymalny udział powierzchni

zabudowy	60%
maksymalna wysokość zabudowy	10.0 m
minimalny udział powierzchni biologicznie czynnej	30%

geometria



plan	https://www.gov.pl/zagospodarowanieprzestrzenne/app/AktPlanowaniaPrzestrzennego/PL.ZIPPZP.11085/060802-POG/1POG
-------------	---

strefa planistyczna	PL.ZIPPZP.11085_060802-POG_1POG-14SO_20250805T071221
----------------------------	--

identyfikator	https://www.gov.pl/zagospodarowanieprzestrzenne/app/StrefaPlanistyczna/PL.ZIPPZP.11085/060802-POG/1POG-14SO/20250805T071221
----------------------	---

przestrzeń nazw	PL.ZIPPZP.11085/060802-POG
------------------------	----------------------------

lokalny id	1POG-14SO
-------------------	-----------

wersja id	20250805T071221
------------------	-----------------

początek wersji obiektu	2025-08-05T07:12:21
--------------------------------	---------------------

nazwa	strefa otwarta
--------------	----------------

oznaczenie	14SO
-------------------	------

symbol	SO
---------------	----

obowiązuje od	2025-08-01
----------------------	------------

obowiązuje do	obecnie
----------------------	---------

status	w opracowaniu https://inspire.ec.europa.eu/codelist/ProcessStepGeneralValue/elaboration
---------------	--

charakter ustalenia	ogólnie wiążące https://inspire.ec.europa.eu/codelist/RegulationNatureValue/generallyBinding
----------------------------	--

profil podstawowy	teren rolnictwa z zakazem zabudowy teren lasu teren zieleni naturalnej teren wód teren komunikacji teren ogrodów działkowych teren infrastruktury technicznej
--------------------------	---

geometria



plan <https://www.gov.pl/zagospodarowanieprzestrzenne/app/AktPlanowaniaPrzestrzennego/PL.ZIPPZP.11085/060802-POG/1POG>

strefa planistyczna PL.ZIPPZP.11085_060802-POG_1POG-14SU_20250805T071221

identyfier <https://www.gov.pl/zagospodarowanieprzestrzenne/app/StrefaPlanistyczna/PL.ZIPPZP.11085/060802-POG/1POG-14SU/20250805T071221>

przestrzen nazw PL.ZIPPZP.11085/060802-POG

lokalny id 1POG-14SU

wersja id 20250805T071221

poczatek wersji obiektu 2025-08-05T07:12:21

nazwa strefa usługowa

oznaczenie 14SU

symbol SU

obowiazuje od 2025-08-01

obowiazuje do obecnie

status w opracowaniu
<https://inspire.ec.europa.eu/codelist/ProcessStepGeneralValue/elaboration>

charakter ustalenia ogólnie wiążące
<https://inspire.ec.europa.eu/codelist/RegulationNatureValue/generallyBinding>

profil podstawowy teren usług
teren komunikacji
teren zieleni urządzonej
teren ogrodów działkowych
teren infrastruktury technicznej

profil dodatkowy teren lasu
teren wód
teren zieleni naturalnej

maksymalna nadziemna intensywnosc zabudowy 1

maksymalny udzial powierzchni zabudowy 60%

maksymalna wysokosc zabudowy 12.0 m

minimalny udzial powierzchni biologicznie czynnej 30%

geometria



plan

<https://www.gov.pl/zagospodarowanieprzestrzenne/app/AktPlanowaniaPrzestrzennego/PL.ZIPPZP.11085/060802-POG/1POG>

strefa planistyczna

PL.ZIPPZP.11085_060802-POG_1POG-14SJ_20250805T071221

identyfier

<https://www.gov.pl/zagospodarowanieprzestrzenne/app/StrefaPlanistyczna/PL.ZIPPZP.11085/060802-POG/1POG-14SJ/20250805T071221>

przestrzen nazw

PL.ZIPPZP.11085/060802-POG

lokalny id

1POG-14SJ

wersja id

20250805T071221

początek wersji obiektu

2025-08-05T07:12:21

nazwa

strefa wielofunkcyjna z zabudową mieszkaniową jednorodzinną

oznaczenie

14SJ

symbol

SJ

obowiązuje od

2025-08-01

obowiązuje do

obecnie

status

w opracowaniu
<https://inspire.ec.europa.eu/codelist/ProcessStepGeneralValue/elaboration>

charakter ustalenia

ogólnie wiążące
<https://inspire.ec.europa.eu/codelist/RegulationNatureValue/generallyBinding>

profil podstawowy

teren zabudowy mieszkaniowej jednorodzinnej
teren usług
teren komunikacji
teren zieleni urządzonej
teren ogrodów działkowych
teren infrastruktury technicznej

profil dodatkowy

teren zieleni naturalnej
teren lasu
teren wód
teren zabudowy letniskowej lub rekreacji indywidualnej

maksymalna nadziemna intensywność zabudowy

0.5

maksymalny udział powierzchni zabudowy

35%

maksymalna wysokość zabudowy

10.0 m

minimalny udział powierzchni

biologicznie czynnej 40%

geometria



plan <https://www.gov.pl/zagospodarowanieprzestrzenne/app/AktPlanowaniaPrzestrzennego/PL.ZIPPZP.11085/060802-POG/1POG>

strefa planistyczna PL.ZIPPZP.11085_060802-POG_1POG-15SZ_20250805T071221

identfier <https://www.gov.pl/zagospodarowanieprzestrzenne/app/StrefaPlanistyczna/PL.ZIPPZP.11085/060802-POG/1POG-15SZ/20250805T071221>

przestrzen nazw PL.ZIPPZP.11085/060802-POG

lokalny id 1POG-15SZ

wersja id 20250805T071221

początek wersji obiektu 2025-08-05T07:12:21

nazwa strefa wielofunkcyjna z zabudową zagrodową

oznaczenie 15SZ

symbol SZ

obowiązuje od 2025-08-01

obowiązuje do obecnie

status w opracowaniu
<https://inspire.ec.europa.eu/codelist/ProcessStepGeneralValue/elaboration>


charakter ustalenia ogólnie wiążące
<https://inspire.ec.europa.eu/codelist/RegulationNatureValue/generallyBinding>

profil podstawowy teren zabudowy zagrodowej
teren produkcji w gospodarstwach rolnych
teren akwakultury i obsługi rybactwa
teren komunikacji
teren zieleni urządzonej
teren ogrodów działkowych
teren infrastruktury technicznej

profil dodatkowy teren usług
teren zieleni naturalnej
teren lasu
teren wód
teren rolnictwa z zakazem zabudowy

maksymalna nadziemna intensywnosc zabudowy 0.7

maksymalny udział powierzchni

zabudowy	60%
maksymalna wysokosc zabudowy	10.0 m
minimalny udzial powierzchni biologicznie czynnej	30%
geometria	
plan	https://www.gov.pl/zagospodarowanieprzestrzenne/app/AktPlanowaniaPrzestrzennego/PL.ZIPPZP.11085/060802-POG/1POG
strefa planistyczna	PL.ZIPPZP.11085_060802-POG_1POG-15SU_20250805T071221
identfier	https://www.gov.pl/zagospodarowanieprzestrzenne/app/StrefaPlanistyczna/PL.ZIPPZP.11085/060802-POG/1POG-15SU/20250805T071221
przestrzen nazw	PL.ZIPPZP.11085/060802-POG
lokalny id	1POG-15SU
wersja id	20250805T071221
poczatek wersji obiektu	2025-08-05T07:12:21
nazwa	strefa usługowa
oznaczenie	15SU
symbol	SU
obowiazuje od	2025-08-01
obowiazuje do	obecnie
status	w opracowaniu https://inspire.ec.europa.eu/codelist/ProcessStepGeneralValue/elaboration
charakter ustalenia	ogólnie wiążące https://inspire.ec.europa.eu/codelist/RegulationNatureValue/generallyBinding
profil podstawowy	teren usług teren komunikacji teren zieleni urządzonej teren ogrodów działkowych teren infrastruktury technicznej
profil dodatkowy	teren lasu teren wód teren zieleni naturalnej
maksymalna nadziemna intensywnosc zabudowy	1
maksymalny udzial powierzchni	

zabudowy	60%
maksymalna wysokosc zabudowy	12.0 m
minimalny udzial powierzchni biologicznie czynnej	30%

geometria



plan	https://www.gov.pl/zagospodarowanieprzestrzenne/app/AktPlanowaniaPrzestrzennego/PL.ZIPPZP.11085/060802-POG/1POG
-------------	---

strefa planistyczna	PL.ZIPPZP.11085_060802-POG_1POG-15SO_20250805T071221
----------------------------	--

identfier	https://www.gov.pl/zagospodarowanieprzestrzenne/app/StrefaPlanistyczna/PL.ZIPPZP.11085/060802-POG/1POG-15SO/20250805T071221
------------------	---

przestrzen nazw	PL.ZIPPZP.11085/060802-POG
------------------------	----------------------------

lokalny id	1POG-15SO
-------------------	-----------

wersja id	20250805T071221
------------------	-----------------

poczatek wersji obiektu	2025-08-05T07:12:21
--------------------------------	---------------------

nazwa	strefa otwarta
--------------	----------------

oznaczenie	15SO
-------------------	------

symbol	SO
---------------	----

obowiazuje od	2025-08-01
----------------------	------------

obowiazuje do	obecnie
----------------------	---------

status	w opracowaniu https://inspire.ec.europa.eu/codelist/ProcessStepGeneralValue/elaboration
---------------	--

charakter ustalenia	ogólnie wiążące https://inspire.ec.europa.eu/codelist/RegulationNatureValue/generallyBinding
----------------------------	--

profil podstawowy	teren rolnictwa z zakazem zabudowy teren lasu teren zieleni naturalnej teren wód teren komunikacji teren ogrodów działkowych teren infrastruktury technicznej
--------------------------	---

geometria



plan <https://www.gov.pl/zagospodarowanieprzestrzenne/app/AktPlanowaniaPrzestrzennego/PL.ZIPPZP.11085/060802-POG/1POG>

strefa planistyczna PL.ZIPPZP.11085_060802-POG_1POG-15SJ_20250805T071221

identfier <https://www.gov.pl/zagospodarowanieprzestrzenne/app/StrefaPlanistyczna/PL.ZIPPZP.11085/060802-POG/1POG-15SJ/20250805T071221>

przestrzen nazw PL.ZIPPZP.11085/060802-POG

lokalny id 1POG-15SJ

wersja id 20250805T071221

poczatek wersji obiektu 2025-08-05T07:12:21

nazwa strefa wielofunkcyjna z zabudową mieszkaniową jednorodzinną

oznaczenie 15SJ

symbol SJ

obowiazuje od 2025-08-01

obowiazuje do obecnie

status w opracowaniu
<https://inspire.ec.europa.eu/codelist/ProcessStepGeneralValue/elaboration>

charakter ustalenia ogólnie wiążące
<https://inspire.ec.europa.eu/codelist/RegulationNatureValue/generallyBinding>

profil podstawowy teren zabudowy mieszkaniowej jednorodzinnej
teren usług
teren komunikacji
teren zieleni urządzonej
teren ogrodów działkowych
teren infrastruktury technicznej

profil dodatkowy teren zieleni naturalnej
teren lasu
teren wód
teren zabudowy letniskowej lub rekreacji indywidualnej

maksymalna nadziemna intensywnosc zabudowy 0.5

maksymalny udzial powierzchni zabudowy 35%

maksymalna wysokosc zabudowy 10.0 m

minimalny udzial powierzchni

biologicznie czynnej 40%

geometria



plan

<https://www.gov.pl/zagospodarowanieprzestrzenne/app/AktPlanowaniaPrzestrzennego/PL.ZIPPZP.11085/060802-POG/1POG>

strefa planistyczna

PL.ZIPPZP.11085_060802-POG_1POG-16SZ_20250805T071221

identfier

<https://www.gov.pl/zagospodarowanieprzestrzenne/app/StrefaPlanistyczna/PL.ZIPPZP.11085/060802-POG/1POG-16SZ/20250805T071221>

przestrzen nazw

PL.ZIPPZP.11085/060802-POG

lokalny id

1POG-16SZ

wersja id

20250805T071221

początek wersji obiektu

2025-08-05T07:12:21

nazwa

strefa wielofunkcyjna z zabudową zagrodową

oznaczenie

16SZ

symbol

SZ

obowiązuje od

2025-08-01

obowiązuje do

obecnie

status

w opracowaniu
<https://inspire.ec.europa.eu/codelist/ProcessStepGeneralValue/elaboration>

charakter ustalenia

ogólnie wiążące
<https://inspire.ec.europa.eu/codelist/RegulationNatureValue/generallyBinding>

profil podstawowy

teren zabudowy zagrodowej
teren produkcji w gospodarstwach rolnych
teren akwakultury i obsługi rybactwa
teren komunikacji
teren zieleni urządzonej
teren ogrodów działkowych
teren infrastruktury technicznej

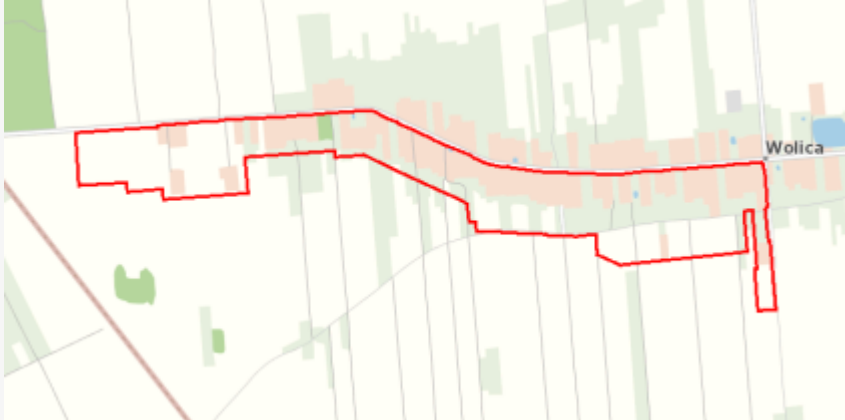
profil dodatkowy

teren usług
teren zieleni naturalnej
teren lasu
teren wód
teren rolnictwa z zakazem zabudowy

maksymalna nadziemna intensywnosc zabudowy

0.7

maksymalny udział powierzchni

zabudowy	60%
maksymalna wysokosc zabudowy	10.0 m
minimalny udzial powierzchni biologicznie czynnej	30%
geometria	
plan	https://www.gov.pl/zagospodarowanieprzestrzenne/app/AktPlanowaniaPrzestrzennego/PL.ZIPPZP.11085/060802-POG/1POG
strefa planistyczna	PL.ZIPPZP.11085_060802-POG_1POG-16SU_20250805T071221
identfier	https://www.gov.pl/zagospodarowanieprzestrzenne/app/StrefaPlanistyczna/PL.ZIPPZP.11085/060802-POG/1POG-16SU/20250805T071221
przestrzen nazw	PL.ZIPPZP.11085/060802-POG
lokalny id	1POG-16SU
wersja id	20250805T071221
poczatek wersji obiektu	2025-08-05T07:12:21
nazwa	strefa usługowa
oznaczenie	16SU
symbol	SU
obowiazuje od	2025-08-01
obowiazuje do	obecnie
status	w opracowaniu https://inspire.ec.europa.eu/codelist/ProcessStepGeneralValue/elaboration
charakter ustalenia	ogólnie wiążące https://inspire.ec.europa.eu/codelist/RegulationNatureValue/generallyBinding
profil podstawowy	teren usług teren komunikacji teren zieleni urządzonej teren ogrodów działkowych teren infrastruktury technicznej
profil dodatkowy	teren lasu teren wód teren zieleni naturalnej
maksymalna nadziemna intensywnosc zabudowy	1
maksymalny udzial powierzchni	

zabudowy	60%
maksymalna wysokość zabudowy	12.0 m
minimalny udział powierzchni biologicznie czynnej	30%

geometria



plan	https://www.gov.pl/zagospodarowanieprzestrzenne/app/AktPlanowaniaPrzestrzennego/PL.ZIPPZP.11085/060802-POG/1POG
-------------	---

strefa planistyczna	PL.ZIPPZP.11085_060802-POG_1POG-16SO_20250805T071221
----------------------------	--

identyfikator	https://www.gov.pl/zagospodarowanieprzestrzenne/app/StrefaPlanistyczna/PL.ZIPPZP.11085/060802-POG/1POG-16SO/20250805T071221
----------------------	---

przestrzeń nazw	PL.ZIPPZP.11085/060802-POG
------------------------	----------------------------

lokalny id	1POG-16SO
-------------------	-----------

wersja id	20250805T071221
------------------	-----------------

początek wersji obiektu	2025-08-05T07:12:21
--------------------------------	---------------------

nazwa	strefa otwarta
--------------	----------------

oznaczenie	16SO
-------------------	------

symbol	SO
---------------	----

obowiązuje od	2025-08-01
----------------------	------------

obowiązuje do	obecnie
----------------------	---------

status	w opracowaniu https://inspire.ec.europa.eu/codelist/ProcessStepGeneralValue/elaboration
---------------	--

charakter ustalenia	ogólnie wiążące https://inspire.ec.europa.eu/codelist/RegulationNatureValue/generallyBinding
----------------------------	--

profil podstawowy	teren rolnictwa z zakazem zabudowy teren lasu teren zieleni naturalnej teren wód teren komunikacji teren ogrodów działkowych teren infrastruktury technicznej
--------------------------	---

geometria



plan <https://www.gov.pl/zagospodarowanieprzestrzenne/app/AktPlanowaniaPrzestrzennego/PL.ZIPPZP.11085/060802-POG/1POG>

strefa planistyczna PL.ZIPPZP.11085_060802-POG_1POG-16SJ_20250805T071221

identyfier <https://www.gov.pl/zagospodarowanieprzestrzenne/app/StrefaPlanistyczna/PL.ZIPPZP.11085/060802-POG/1POG-16SJ/20250805T071221>

przestrzen nazw PL.ZIPPZP.11085/060802-POG

lokalny id 1POG-16SJ

wersja id 20250805T071221

początek wersji obiektu 2025-08-05T07:12:21

nazwa strefa wielofunkcyjna z zabudową mieszkaniową jednorodzinną

oznaczenie 16SJ

symbol SJ

obowiązuje od 2025-08-01

obowiązuje do obecnie

status w opracowaniu
<https://inspire.ec.europa.eu/codelist/ProcessStepGeneralValue/elaboration>

charakter ustalenia ogólnie wiążące
<https://inspire.ec.europa.eu/codelist/RegulationNatureValue/generallyBinding>

profil podstawowy teren zabudowy mieszkaniowej jednorodzinnej
teren usług
teren komunikacji
teren zieleni urządzonej
teren ogrodów działkowych
teren infrastruktury technicznej

profil dodatkowy teren zieleni naturalnej
teren lasu
teren wód
teren zabudowy letniskowej lub rekreacji indywidualnej

maksymalna nadziemna intensywność zabudowy 1

maksymalny udział powierzchni zabudowy 70%

maksymalna wysokość zabudowy 10.0 m

minimalny udział powierzchni

biologicznie czynnej 25%

geometria



plan

<https://www.gov.pl/zagospodarowanieprzestrzenne/app/AktPlanowaniaPrzestrzennego/PL.ZIPPZP.11085/060802-POG/1POG>

strefa planistyczna

PL.ZIPPZP.11085_060802-POG_1POG-17SZ_20250805T071221

identfier

<https://www.gov.pl/zagospodarowanieprzestrzenne/app/StrefaPlanistyczna/PL.ZIPPZP.11085/060802-POG/1POG-17SZ/20250805T071221>

przestrzen nazw

PL.ZIPPZP.11085/060802-POG

lokalny id

1POG-17SZ

wersja id

20250805T071221

początek wersji obiektu

2025-08-05T07:12:21

nazwa

strefa wielofunkcyjna z zabudową zagrodową

oznaczenie

17SZ

symbol

SZ

obowiązuje od

2025-08-01

obowiązuje do

obecnie

status

w opracowaniu
<https://inspire.ec.europa.eu/codelist/ProcessStepGeneralValue/elaboration>

charakter ustalenia

ogólnie wiążące
<https://inspire.ec.europa.eu/codelist/RegulationNatureValue/generallyBinding>

profil podstawowy

teren zabudowy zagrodowej
teren produkcji w gospodarstwach rolnych
teren akwakultury i obsługi rybactwa
teren komunikacji
teren zieleni urządzonej
teren ogrodów działkowych
teren infrastruktury technicznej

profil dodatkowy

teren usług
teren zieleni naturalnej
teren lasu
teren wód
teren rolnictwa z zakazem zabudowy

maksymalna nadziemna intensywnosc zabudowy

0.7

maksymalny udział powierzchni

zabudowy	60%
maksymalna wysokosc zabudowy	10.0 m
minimalny udzial powierzchni biologicznie czynnej	30%
geometria	
plan	https://www.gov.pl/zagospodarowanieprzestrzenne/app/AktPlanowaniaPrzestrzennego/PL.ZIPPZP.11085/060802-POG/1POG
strefa planistyczna	PL.ZIPPZP.11085_060802-POG_1POG-17SJ_20250805T071221
identfier	https://www.gov.pl/zagospodarowanieprzestrzenne/app/StrefaPlanistyczna/PL.ZIPPZP.11085/060802-POG/1POG-17SJ/20250805T071221
przestrzen nazw	PL.ZIPPZP.11085/060802-POG
lokalny id	1POG-17SJ
wersja id	20250805T071221
poczatek wersji obiektu	2025-08-05T07:12:21
nazwa	strefa wielofunkcyjna z zabudową mieszkaniową jednorodzinną
oznaczenie	17SJ
symbol	SJ
obowiazuje od	2025-08-01
obowiazuje do	obecnie
status	w opracowaniu https://inspire.ec.europa.eu/codelist/ProcessStepGeneralValue/elaboration
charakter ustalenia	ogólnie wiążące https://inspire.ec.europa.eu/codelist/RegulationNatureValue/generallyBinding
profil podstawowy	teren zabudowy mieszkaniowej jednorodzinnej teren usług teren komunikacji teren zieleni urządzonej teren ogrodów działkowych teren infrastruktury technicznej
profil dodatkowy	teren zieleni naturalnej teren lasu teren wód teren zabudowy letniskowej lub rekreacji indywidualnej
maksymalna nadziemna intensywnosc zabudowy	1

maksymalny udział powierzchni zabudowy 70%

maksymalna wysokość zabudowy 10.0 m

minimalny udział powierzchni biologicznie czynnej 25%

geometria



plan <https://www.gov.pl/zagospodarowanieprzestrzenne/app/AktPlanowaniaPrzestrzennego/PL.ZIPPZP.11085/060802-POG/1POG>

strefa planistyczna PL.ZIPPZP.11085_060802-POG_1POG-17SO_20250805T071221

identyfikator <https://www.gov.pl/zagospodarowanieprzestrzenne/app/StrefaPlanistyczna/PL.ZIPPZP.11085/060802-POG/1POG-17SO/20250805T071221>

przestrzeń nazw PL.ZIPPZP.11085/060802-POG

lokalny id 1POG-17SO

wersja id 20250805T071221

początek wersji obiektu 2025-08-05T07:12:21

nazwa strefa otwarta

oznaczenie 17SO

symbol SO

obowiązuje od 2025-08-01

obowiązuje do obecnie

status w opracowaniu
<https://inspire.ec.europa.eu/codelist/ProcessStepGeneralValue/elaboration>

charakter ustalenia ogólnie wiążące
<https://inspire.ec.europa.eu/codelist/RegulationNatureValue/generallyBinding>

profil podstawowy teren rolnictwa z zakazem zabudowy
teren lasu
teren zieleni naturalnej
teren wód
teren komunikacji
teren ogrodów działkowych
teren infrastruktury technicznej

geometria



plan <https://www.gov.pl/zagospodarowanieprzestrzenne/app/AktPlanowaniaPrzestrzennego/PL.ZIPPZP.11085/060802-POG/1POG>

strefa planistyczna PL.ZIPPZP.11085_060802-POG_1POG-17SU_20250805T071221

identyfier <https://www.gov.pl/zagospodarowanieprzestrzenne/app/StrefaPlanistyczna/PL.ZIPPZP.11085/060802-POG/1POG-17SU/20250805T071221>

przestrzen nazw PL.ZIPPZP.11085/060802-POG

lokalny id 1POG-17SU

wersja id 20250805T071221

poczatek wersji obiektu 2025-08-05T07:12:21

nazwa strefa usługowa

oznaczenie 17SU

symbol SU

obowiazuje od 2025-08-01

obowiazuje do obecnie

status w opracowaniu
<https://inspire.ec.europa.eu/codelist/ProcessStepGeneralValue/elaboration>

charakter ustalenia ogólnie wiążące
<https://inspire.ec.europa.eu/codelist/RegulationNatureValue/generallyBinding>

profil podstawowy teren usług
teren komunikacji
teren zieleni urządzonej
teren ogrodów działkowych
teren infrastruktury technicznej

profil dodatkowy teren lasu
teren wód
teren zieleni naturalnej

maksymalna nadziemna intensywnosc zabudowy 1

maksymalny udzial powierzchni zabudowy 60%

maksymalna wysokosc zabudowy 12.0 m

minimalny udzial powierzchni biologicznie czynnej 30%

geometria



plan

<https://www.gov.pl/zagospodarowanieprzestrzenne/app/AktPlanowaniaPrzestrzennego/PL.ZIPPZP.11085/060802-POG/1POG>

strefa planistyczna

PL.ZIPPZP.11085_060802-POG_1POG-18SU_20250805T071221

identyfier

<https://www.gov.pl/zagospodarowanieprzestrzenne/app/StrefaPlanistyczna/PL.ZIPPZP.11085/060802-POG/1POG-18SU/20250805T071221>

przestrzen nazw

PL.ZIPPZP.11085/060802-POG

lokalny id

1POG-18SU

wersja id

20250805T071221

poczatek wersji obiektu

2025-08-05T07:12:21

nazwa

strefa usługowa

oznaczenie

18SU

symbol

SU

obowiazuje od

2025-08-01

obowiazuje do

obecnie

status

w opracowaniu
<https://inspire.ec.europa.eu/codelist/ProcessStepGeneralValue/elaboration>

charakter ustalenia

ogólnie wiążące
<https://inspire.ec.europa.eu/codelist/RegulationNatureValue/generallyBinding>

profil podstawowy

teren usług
teren komunikacji
teren zieleni urządzonej
teren ogrodów działkowych
teren infrastruktury technicznej

profil dodatkowy

teren lasu
teren wód
teren zieleni naturalnej

maksymalna nadziemna intensywnosc zabudowy

1

maksymalny udzial powierzchni zabudowy

60%

maksymalna wysokosc zabudowy

12.0 m

minimalny udzial powierzchni biologicznie czynnej

30%

geometria



plan

<https://www.gov.pl/zagospodarowanieprzestrzenne/app/AktPlanowaniaPrzestrzennego/PL.ZIPPZP.11085/060802-POG/1POG>

strefa planistyczna

PL.ZIPPZP.11085_060802-POG_1POG-18SZ_20250805T071221

identyfier

<https://www.gov.pl/zagospodarowanieprzestrzenne/app/StrefaPlanistyczna/PL.ZIPPZP.11085/060802-POG/1POG-18SZ/20250805T071221>

przestrzen nazw

PL.ZIPPZP.11085/060802-POG

lokalny id

1POG-18SZ

wersja id

20250805T071221

początek wersji obiektu

2025-08-05T07:12:21

nazwa

strefa wielofunkcyjna z zabudową zagrodową

oznaczenie

18SZ

symbol

SZ

obowiązuje od

2025-08-01

obowiązuje do

obecnie

status

w opracowaniu
<https://inspire.ec.europa.eu/codelist/ProcessStepGeneralValue/elaboration>

charakter ustalenia

ogólnie wiążące
<https://inspire.ec.europa.eu/codelist/RegulationNatureValue/generallyBinding>

profil podstawowy

teren zabudowy zagrodowej
teren produkcji w gospodarstwach rolnych
teren akwakultury i obsługi rybactwa
teren komunikacji
teren zieleni urządzonej
teren ogrodów działkowych
teren infrastruktury technicznej

profil dodatkowy

teren usług
teren zieleni naturalnej
teren lasu
teren wód
teren rolnictwa z zakazem zabudowy

maksymalna nadziemna intensywność zabudowy

0.7

maksymalny udział powierzchni zabudowy

60%

maksymalna wysokosc zabudowy 10.0 m

minimalny udzial powierzchni biologicznie czynnej 30%

geometria



plan <https://www.gov.pl/zagospodarowanieprzestrzenne/app/AktPlanowaniaPrzestrzennego/PL.ZIPPZP.11085/060802-POG/1POG>

strefa planistyczna PL.ZIPPZP.11085_060802-POG_1POG-18SJ_20250805T071221

identfier <https://www.gov.pl/zagospodarowanieprzestrzenne/app/StrefaPlanistyczna/PL.ZIPPZP.11085/060802-POG/1POG-18SJ/20250805T071221>

przestrzen nazw PL.ZIPPZP.11085/060802-POG

lokalny id 1POG-18SJ

wersja id 20250805T071221

początek wersji obiektu 2025-08-05T07:12:21

nazwa strefa wielofunkcyjna z zabudową mieszkaniową jednorodzinną

oznaczenie 18SJ

symbol SJ

obowiązuje od 2025-08-01

obowiązuje do obecnie

status w opracowaniu
<https://inspire.ec.europa.eu/codelist/ProcessStepGeneralValue/elaboration>

charakter ustalenia ogólnie wiążące
<https://inspire.ec.europa.eu/codelist/RegulationNatureValue/generallyBinding>

profil podstawowy teren zabudowy mieszkaniowej jednorodzinnej
teren usług
teren komunikacji
teren zieleni urządzonej
teren ogrodów działkowych
teren infrastruktury technicznej

profil dodatkowy teren zieleni naturalnej
teren lasu
teren wód
teren zabudowy letniskowej lub rekreacji indywidualnej

maksymalna nadziemna intensywnosc zabudowy 1

maksymalny udzial powierzchni

zabudowy	70%
maksymalna wysokość zabudowy	10.0 m
minimalny udział powierzchni biologicznie czynnej	15%

geometria



plan	https://www.gov.pl/zagospodarowanieprzestrzenne/app/AktPlanowaniaPrzestrzennego/PL.ZIPPZP.11085/060802-POG/1POG
-------------	---

strefa planistyczna	PL.ZIPPZP.11085_060802-POG_1POG-18SO_20250805T071221
----------------------------	--

identyfikator	https://www.gov.pl/zagospodarowanieprzestrzenne/app/StrefaPlanistyczna/PL.ZIPPZP.11085/060802-POG/1POG-18SO/20250805T071221
----------------------	---

przestrzeń nazw	PL.ZIPPZP.11085/060802-POG
------------------------	----------------------------

lokalny id	1POG-18SO
-------------------	-----------

wersja id	20250805T071221
------------------	-----------------

początek wersji obiektu	2025-08-05T07:12:21
--------------------------------	---------------------

nazwa	strefa otwarta
--------------	----------------

oznaczenie	18SO
-------------------	------

symbol	SO
---------------	----

obowiązuje od	2025-08-01
----------------------	------------

obowiązuje do	obecnie
----------------------	---------

status	w opracowaniu https://inspire.ec.europa.eu/codelist/ProcessStepGeneralValue/elaboration
---------------	--

charakter ustalenia	ogólnie wiążące https://inspire.ec.europa.eu/codelist/RegulationNatureValue/generallyBinding
----------------------------	--

profil podstawowy	teren rolnictwa z zakazem zabudowy teren lasu teren zieleni naturalnej teren wód teren komunikacji teren ogrodów działkowych teren infrastruktury technicznej
--------------------------	---

geometria



plan <https://www.gov.pl/zagospodarowanieprzestrzenne/app/AktPlanowaniaPrzestrzennego/PL.ZIPPZP.11085/060802-POG/1POG>

strefa planistyczna PL.ZIPPZP.11085_060802-POG_1POG-19SZ_20250805T071221

identyfier <https://www.gov.pl/zagospodarowanieprzestrzenne/app/StrefaPlanistyczna/PL.ZIPPZP.11085/060802-POG/1POG-19SZ/20250805T071221>

przestrzen nazw PL.ZIPPZP.11085/060802-POG

lokalny id 1POG-19SZ

wersja id 20250805T071221

początek wersji obiektu 2025-08-05T07:12:21

nazwa strefa wielofunkcyjna z zabudową zagrodową

oznaczenie 19SZ

symbol SZ

obowiązuje od 2025-08-01

obowiązuje do obecnie

status w opracowaniu
<https://inspire.ec.europa.eu/codelist/ProcessStepGeneralValue/elaboration>

charakter ustalenia ogólnie wiążące
<https://inspire.ec.europa.eu/codelist/RegulationNatureValue/generallyBinding>

profil podstawowy teren zabudowy zagrodowej
teren produkcji w gospodarstwach rolnych
teren akwakultury i obsługi rybactwa
teren komunikacji
teren zieleni urządzonej
teren ogrodów działkowych
teren infrastruktury technicznej

profil dodatkowy teren usług
teren zieleni naturalnej
teren lasu
teren wód
teren rolnictwa z zakazem zabudowy

maksymalna nadziemna intensywność zabudowy 0.7

maksymalny udział powierzchni zabudowy 60%

maksymalna wysokosc zabudowy 10.0 m

minimalny udzial powierzchni biologicznie czynnej 30%

geometria



plan <https://www.gov.pl/zagospodarowanieprzestrzenne/app/AktPlanowaniaPrzestrzennego/PL.ZIPPZP.11085/060802-POG/1POG>

strefa planistyczna PL.ZIPPZP.11085_060802-POG_1POG-19SU_20250805T071221

identfier <https://www.gov.pl/zagospodarowanieprzestrzenne/app/StrefaPlanistyczna/PL.ZIPPZP.11085/060802-POG/1POG-19SU/20250805T071221>

przestrzen nazw PL.ZIPPZP.11085/060802-POG

lokalny id 1POG-19SU

wersja id 20250805T071221

początek wersji obiektu 2025-08-05T07:12:21

nazwa strefa usługowa

oznaczenie 19SU

symbol SU

obowiązuje od 2025-08-01

obowiązuje do obecnie

status w opracowaniu
<https://inspire.ec.europa.eu/codelist/ProcessStepGeneralValue/elaboration>

charakter ustalenia ogólnie wiążące
<https://inspire.ec.europa.eu/codelist/RegulationNatureValue/generallyBinding>

profil podstawowy teren usług
teren komunikacji
teren zieleni urządzonej
teren ogrodów działkowych
teren infrastruktury technicznej

profil dodatkowy teren lasu
teren wód
teren zieleni naturalnej

maksymalna nadziemna intensywnosc zabudowy 1

maksymalny udzial powierzchni zabudowy 60%

maksymalna wysokosc zabudowy 12.0 m

minimalny udzial powierzchni biologicznie czynnej 30%

geometria



plan <https://www.gov.pl/zagospodarowanieprzestrzenne/app/AktPlanowaniaPrzestrzennego/PL.ZIPPZP.11085/060802-POG/1POG>

strefa planistyczna PL.ZIPPZP.11085_060802-POG_1POG-19SO_20250805T071221

identfier <https://www.gov.pl/zagospodarowanieprzestrzenne/app/StrefaPlanistyczna/PL.ZIPPZP.11085/060802-POG/1POG-19SO/20250805T071221>

przestrzen nazw PL.ZIPPZP.11085/060802-POG

lokalny id 1POG-19SO

wersja id 20250805T071221

poczatek wersji obiektu 2025-08-05T07:12:21

nazwa strefa otwarta

oznaczenie 19SO

symbol SO

obowiazuje od 2025-08-01

obowiazuje do obecnie

status w opracowaniu
<https://inspire.ec.europa.eu/codelist/ProcessStepGeneralValue/elaboration>

charakter ustalenia ogólnie wiążące
<https://inspire.ec.europa.eu/codelist/RegulationNatureValue/generallyBinding>

profil podstawowy teren rolnictwa z zakazem zabudowy
teren lasu
teren zieleni naturalnej
teren wód
teren komunikacji
teren ogrodów działkowych
teren infrastruktury technicznej

geometria



plan <https://www.gov.pl/zagospodarowanieprzestrzenne/app/AktPlanowaniaPrzestrzennego/PL.ZIPPZP.11085/060802-POG/1POG>

strefa planistyczna PL.ZIPPZP.11085_060802-POG_1POG-20SZ_20250805T071221

identyfier <https://www.gov.pl/zagospodarowanieprzestrzenne/app/StrefaPlanistyczna/PL.ZIPPZP.11085/060802-POG/1POG-20SZ/20250805T071221>

przestrzen nazw PL.ZIPPZP.11085/060802-POG

lokalny id 1POG-20SZ

wersja id 20250805T071221

początek wersji obiektu 2025-08-05T07:12:21

nazwa strefa wielofunkcyjna z zabudową zagrodową

oznaczenie 20SZ

symbol SZ

obowiązuje od 2025-08-01

obowiązuje do obecnie

status w opracowaniu
<https://inspire.ec.europa.eu/codelist/ProcessStepGeneralValue/elaboration>

charakter ustalenia ogólnie wiążące
<https://inspire.ec.europa.eu/codelist/RegulationNatureValue/generallyBinding>

profil podstawowy
teren zabudowy zagrodowej
teren produkcji w gospodarstwach rolnych
teren akwakultury i obsługi rybactwa
teren komunikacji
teren zieleni urządzonej
teren ogrodów działkowych
teren infrastruktury technicznej

profil dodatkowy
teren usług
teren zieleni naturalnej
teren lasu
teren wód
teren rolnictwa z zakazem zabudowy

maksymalna nadziemna intensywność zabudowy 0.7

maksymalny udział powierzchni zabudowy 60%

maksymalna wysokosc zabudowy 10.0 m

minimalny udzial powierzchni biologicznie czynnej 30%

geometria



plan <https://www.gov.pl/zagospodarowanieprzestrzenne/app/AktPlanowaniaPrzestrzennego/PL.ZIPPZP.11085/060802-POG/1POG>

strefa planistyczna PL.ZIPPZP.11085_060802-POG_1POG-20SU_20250805T071221

identfier <https://www.gov.pl/zagospodarowanieprzestrzenne/app/StrefaPlanistyczna/PL.ZIPPZP.11085/060802-POG/1POG-20SU/20250805T071221>

przestrzen nazw PL.ZIPPZP.11085/060802-POG

lokalny id 1POG-20SU

wersja id 20250805T071221

początek wersji obiektu 2025-08-05T07:12:21

nazwa strefa usługowa

oznaczenie 20SU

symbol SU

obowiązuje od 2025-08-01

obowiązuje do obecnie

status w opracowaniu
<https://inspire.ec.europa.eu/codelist/ProcessStepGeneralValue/elaboration>

charakter ustalenia ogólnie wiążące
<https://inspire.ec.europa.eu/codelist/RegulationNatureValue/generallyBinding>

profil podstawowy teren usług
teren komunikacji
teren zieleni urządzonej
teren ogrodów działkowych
teren infrastruktury technicznej

profil dodatkowy teren lasu
teren wód
teren zieleni naturalnej

maksymalna nadziemna intensywnosc zabudowy 1

maksymalny udzial powierzchni zabudowy 60%

maksymalna wysokosc zabudowy 12.0 m

minimalny udzial powierzchni biologicznie czynnej 30%

geometria



plan <https://www.gov.pl/zagospodarowanieprzestrzenne/app/AktPlanowaniaPrzestrzennego/PL.ZIPPZP.11085/060802-POG/1POG>

strefa planistyczna PL.ZIPPZP.11085_060802-POG_1POG-20SO_20250805T071221

identfier <https://www.gov.pl/zagospodarowanieprzestrzenne/app/StrefaPlanistyczna/PL.ZIPPZP.11085/060802-POG/1POG-20SO/20250805T071221>

przestrzen nazw PL.ZIPPZP.11085/060802-POG

lokalny id 1POG-20SO

wersja id 20250805T071221

początek wersji obiektu 2025-08-05T07:12:21

nazwa strefa otwarta

oznaczenie 20SO

symbol SO

obowiązuje od 2025-08-01

obowiązuje do obecnie

status w opracowaniu
<https://inspire.ec.europa.eu/codelist/ProcessStepGeneralValue/elaboration>

charakter ustalenia ogólnie wiążące
<https://inspire.ec.europa.eu/codelist/RegulationNatureValue/generallyBinding>

profil podstawowy teren rolnictwa z zakazem zabudowy
teren lasu
teren zieleni naturalnej
teren wód
teren komunikacji
teren ogrodów działkowych
teren infrastruktury technicznej

geometria



plan <https://www.gov.pl/zagospodarowanieprzestrzenne/app/AktPlanowaniaPrzestrzennego/PL.ZIPPZP.11085/060802-POG/1POG>

strefa planistyczna PL.ZIPPZP.11085_060802-POG_1POG-21SZ_20250805T071221

identyfier <https://www.gov.pl/zagospodarowanieprzestrzenne/app/StrefaPlanistyczna/PL.ZIPPZP.11085/060802-POG/1POG-21SZ/20250805T071221>

przestrzen nazw PL.ZIPPZP.11085/060802-POG

lokalny id 1POG-21SZ

wersja id 20250805T071221

początek wersji obiektu 2025-08-05T07:12:21

nazwa strefa wielofunkcyjna z zabudową zagrodową

oznaczenie 21SZ

symbol SZ

obowiązuje od 2025-08-01

obowiązuje do obecnie

status w opracowaniu
<https://inspire.ec.europa.eu/codelist/ProcessStepGeneralValue/elaboration>

charakter ustalenia ogólnie wiążące
<https://inspire.ec.europa.eu/codelist/RegulationNatureValue/generallyBinding>

profil podstawowy
teren zabudowy zagrodowej
teren produkcji w gospodarstwach rolnych
teren akwakultury i obsługi rybactwa
teren komunikacji
teren zieleni urządzonej
teren ogrodów działkowych
teren infrastruktury technicznej

profil dodatkowy
teren usług
teren zieleni naturalnej
teren lasu
teren wód
teren rolnictwa z zakazem zabudowy

maksymalna nadziemna intensywność zabudowy 0.7

maksymalny udział powierzchni zabudowy 60%

maksymalna wysokosc zabudowy 10.0 m

minimalny udzial powierzchni biologicznie czynnej 30%

geometria



plan <https://www.gov.pl/zagospodarowanieprzestrzenne/app/AktPlanowaniaPrzestrzennego/PL.ZIPPZP.11085/060802-POG/1POG>

strefa planistyczna PL.ZIPPZP.11085_060802-POG_1POG-21SO_20250805T071221

identfier <https://www.gov.pl/zagospodarowanieprzestrzenne/app/StrefaPlanistyczna/PL.ZIPPZP.11085/060802-POG/1POG-21SO/20250805T071221>

przestrzen nazw PL.ZIPPZP.11085/060802-POG

lokalny id 1POG-21SO

wersja id 20250805T071221

początek wersji obiektu 2025-08-05T07:12:21

nazwa strefa otwarta

oznaczenie 21SO

symbol SO

obowiązuje od 2025-08-01

obowiązuje do obecnie

status w opracowaniu
<https://inspire.ec.europa.eu/codelist/ProcessStepGeneralValue/elaboration>

charakter ustalenia ogólnie wiążące
<https://inspire.ec.europa.eu/codelist/RegulationNatureValue/generallyBinding>

profil podstawowy teren rolnictwa z zakazem zabudowy
teren lasu
teren zieleni naturalnej
teren wód
teren komunikacji
teren ogrodów działkowych
teren infrastruktury technicznej

geometria



plan <https://www.gov.pl/zagospodarowanieprzestrzenne/app/AktPlanowaniaPrzestrzennego/PL.ZIPPZP.11085/060802-POG/1POG>

strefa planistyczna PL.ZIPPZP.11085_060802-POG_1POG-21SU_20250805T071221

identyfier <https://www.gov.pl/zagospodarowanieprzestrzenne/app/StrefaPlanistyczna/PL.ZIPPZP.11085/060802-POG/1POG-21SU/20250805T071221>

przestrzen nazw PL.ZIPPZP.11085/060802-POG

lokalny id 1POG-21SU

wersja id 20250805T071221

poczatek wersji obiektu 2025-08-05T07:12:21

nazwa strefa usługowa

oznaczenie 21SU

symbol SU

obowiazuje od 2025-08-01

obowiazuje do obecnie

status w opracowaniu
<https://inspire.ec.europa.eu/codelist/ProcessStepGeneralValue/elaboration>

charakter ustalenia ogólnie wiążące
<https://inspire.ec.europa.eu/codelist/RegulationNatureValue/generallyBinding>

profil podstawowy teren usług
teren komunikacji
teren zieleni urządzonej
teren ogrodów działkowych
teren infrastruktury technicznej

profil dodatkowy teren lasu
teren wód
teren zieleni naturalnej

maksymalna nadziemna intensywnosc zabudowy 1

maksymalny udzial powierzchni zabudowy 60%

maksymalna wysokosc zabudowy 12.0 m

minimalny udzial powierzchni biologicznie czynnej 30%

geometria



plan

<https://www.gov.pl/zagospodarowanieprzestrzenne/app/AktPlanowaniaPrzestrzennego/PL.ZIPPZP.11085/060802-POG/1POG>

strefa planistyczna

PL.ZIPPZP.11085_060802-POG_1POG-22SZ_20250805T071221

identyfier

<https://www.gov.pl/zagospodarowanieprzestrzenne/app/StrefaPlanistyczna/PL.ZIPPZP.11085/060802-POG/1POG-22SZ/20250805T071221>

przestrzen nazw

PL.ZIPPZP.11085/060802-POG

lokalny id

1POG-22SZ

wersja id

20250805T071221

początek wersji obiektu

2025-08-05T07:12:21

nazwa

strefa wielofunkcyjna z zabudową zagrodową

oznaczenie

22SZ

symbol

SZ

obowiązuje od

2025-08-01

obowiązuje do

obecnie

status

w opracowaniu
<https://inspire.ec.europa.eu/codelist/ProcessStepGeneralValue/elaboration>

charakter ustalenia

ogólnie wiążące
<https://inspire.ec.europa.eu/codelist/RegulationNatureValue/generallyBinding>

profil podstawowy

teren zabudowy zagrodowej
teren produkcji w gospodarstwach rolnych
teren akwakultury i obsługi rybactwa
teren komunikacji
teren zieleni urządzonej
teren ogrodów działkowych
teren infrastruktury technicznej

profil dodatkowy

teren usług
teren zieleni naturalnej
teren lasu
teren wód
teren rolnictwa z zakazem zabudowy

maksymalna nadziemna intensywność zabudowy

0.7

maksymalny udział powierzchni zabudowy

60%

maksymalna wysokosc zabudowy 10.0 m

minimalny udzial powierzchni biologicznie czynnej 30%

geometria



plan <https://www.gov.pl/zagospodarowanieprzestrzenne/app/AktPlanowaniaPrzestrzennego/PL.ZIPPZP.11085/060802-POG/1POG>

strefa planistyczna PL.ZIPPZP.11085_060802-POG_1POG-22SU_20250805T071221

identfier <https://www.gov.pl/zagospodarowanieprzestrzenne/app/StrefaPlanistyczna/PL.ZIPPZP.11085/060802-POG/1POG-22SU/20250805T071221>

przestrzen nazw PL.ZIPPZP.11085/060802-POG

lokalny id 1POG-22SU

wersja id 20250805T071221

początek wersji obiektu 2025-08-05T07:12:21

nazwa strefa usługowa

oznaczenie 22SU

symbol SU

obowiązuje od 2025-08-01

obowiązuje do obecnie

status w opracowaniu
<https://inspire.ec.europa.eu/codelist/ProcessStepGeneralValue/elaboration>

charakter ustalenia ogólnie wiążące
<https://inspire.ec.europa.eu/codelist/RegulationNatureValue/generallyBinding>

profil podstawowy teren usług
teren komunikacji
teren zieleni urządzonej
teren ogrodów działkowych
teren infrastruktury technicznej

profil dodatkowy teren lasu
teren wód
teren zieleni naturalnej

maksymalna nadziemna intensywnosc zabudowy 1

maksymalny udzial powierzchni zabudowy 60%

maksymalna wysokosc zabudowy 12.0 m

minimalny udzial powierzchni biologicznie czynnej 30%

geometria



plan <https://www.gov.pl/zagospodarowanieprzestrzenne/app/AktPlanowaniaPrzestrzennego/PL.ZIPPZP.11085/060802-POG/1POG>

strefa planistyczna PL.ZIPPZP.11085_060802-POG_1POG-22SO_20250805T071221

identfier <https://www.gov.pl/zagospodarowanieprzestrzenne/app/StrefaPlanistyczna/PL.ZIPPZP.11085/060802-POG/1POG-22SO/20250805T071221>

przestrzen nazw PL.ZIPPZP.11085/060802-POG

lokalny id 1POG-22SO

wersja id 20250805T071221

początek wersji obiektu 2025-08-05T07:12:21

nazwa strefa otwarta

oznaczenie 22SO

symbol SO

obowiązuje od 2025-08-01

obowiązuje do obecnie

status w opracowaniu
<https://inspire.ec.europa.eu/codelist/ProcessStepGeneralValue/elaboration>

charakter ustalenia ogólnie wiążące
<https://inspire.ec.europa.eu/codelist/RegulationNatureValue/generallyBinding>

profil podstawowy teren rolnictwa z zakazem zabudowy
teren lasu
teren zieleni naturalnej
teren wód
teren komunikacji
teren ogrodów działkowych
teren infrastruktury technicznej

geometria



plan <https://www.gov.pl/zagospodarowanieprzestrzenne/app/AktPlanowaniaPrzestrzennego/PL.ZIPPZP.11085/060802-POG/1POG>

strefa planistyczna PL.ZIPPZP.11085_060802-POG_1POG-23SZ_20250805T071221

identyfier <https://www.gov.pl/zagospodarowanieprzestrzenne/app/StrefaPlanistyczna/PL.ZIPPZP.11085/060802-POG/1POG-23SZ/20250805T071221>

przestrzen nazw PL.ZIPPZP.11085/060802-POG

lokalny id 1POG-23SZ

wersja id 20250805T071221

poczatek wersji obiektu 2025-08-05T07:12:21

nazwa strefa wielofunkcyjna z zabudową zagrodową

oznaczenie 23SZ

symbol SZ

obowiazuje od 2025-08-01

obowiazuje do obecnie

status w opracowaniu
<https://inspire.ec.europa.eu/codelist/ProcessStepGeneralValue/elaboration>

charakter ustalenia ogólnie wiążące
<https://inspire.ec.europa.eu/codelist/RegulationNatureValue/generallyBinding>

profil podstawowy teren zabudowy zagrodowej
teren produkcji w gospodarstwach rolnych
teren akwakultury i obsługi rybactwa
teren komunikacji
teren zieleni urządzonej
teren ogrodów działkowych
teren infrastruktury technicznej

profil dodatkowy teren usług
teren zieleni naturalnej
teren lasu
teren wód
teren rolnictwa z zakazem zabudowy

maksymalna nadziemna intensywnosc zabudowy 0.7

maksymalny udzial powierzchni zabudowy 60%

maksymalna wysokosc zabudowy 10.0 m

minimalny udzial powierzchni biologicznie czynnej 30%

geometria



plan <https://www.gov.pl/zagospodarowanieprzestrzenne/app/AktPlanowaniaPrzestrzennego/PL.ZIPPZP.11085/060802-POG/1POG>

strefa planistyczna PL.ZIPPZP.11085_060802-POG_1POG-23SO_20250805T071221

identfier <https://www.gov.pl/zagospodarowanieprzestrzenne/app/StrefaPlanistyczna/PL.ZIPPZP.11085/060802-POG/1POG-23SO/20250805T071221>

przestrzen nazw PL.ZIPPZP.11085/060802-POG

lokalny id 1POG-23SO

wersja id 20250805T071221

początek wersji obiektu 2025-08-05T07:12:21

nazwa strefa otwarta

oznaczenie 23SO

symbol SO

obowiązuje od 2025-08-01

obowiązuje do obecnie

status w opracowaniu
<https://inspire.ec.europa.eu/codelist/ProcessStepGeneralValue/elaboration>

charakter ustalenia ogólnie wiążące
<https://inspire.ec.europa.eu/codelist/RegulationNatureValue/generallyBinding>

profil podstawowy teren rolnictwa z zakazem zabudowy
teren lasu
teren zieleni naturalnej
teren wód
teren komunikacji
teren ogrodów działkowych
teren infrastruktury technicznej

geometria



plan

<https://www.gov.pl/zagospodarowanieprzestrzenne/app/AktPlanowaniaPrzestrzennego/PL.ZIPPZP.11085/060802-POG/1POG>

strefa planistyczna

PL.ZIPPZP.11085_060802-POG_1POG-23SU_20250805T071221

identyfier

<https://www.gov.pl/zagospodarowanieprzestrzenne/app/StrefaPlanistyczna/PL.ZIPPZP.11085/060802-POG/1POG-23SU/20250805T071221>

przestrzen nazw

PL.ZIPPZP.11085/060802-POG

lokalny id

1POG-23SU

wersja id

20250805T071221

poczatek wersji obiektu

2025-08-05T07:12:21

nazwa

strefa usługowa

oznaczenie

23SU

symbol

SU

obowiazuje od

2025-08-01

obowiazuje do

obecnie

status

w opracowaniu
<https://inspire.ec.europa.eu/codelist/ProcessStepGeneralValue/elaboration>

charakter ustalenia

ogólnie wiążące
<https://inspire.ec.europa.eu/codelist/RegulationNatureValue/generallyBinding>

profil podstawowy

teren usług
teren komunikacji
teren zieleni urządzonej
teren ogrodów działkowych
teren infrastruktury technicznej

profil dodatkowy

teren lasu
teren wód
teren zieleni naturalnej

maksymalna nadziemna intensywnosc zabudowy

1

maksymalny udzial powierzchni zabudowy

60%

maksymalna wysokosc zabudowy

12.0 m

minimalny udzial powierzchni biologicznie czynnej

30%

geometria



plan

<https://www.gov.pl/zagospodarowanieprzestrzenne/app/AktPlanowaniaPrzestrzennego/PL.ZIPPZP.11085/060802-POG/1POG>

strefa planistyczna

PL.ZIPPZP.11085_060802-POG_1POG-24SU_20250805T071221

identyfier

<https://www.gov.pl/zagospodarowanieprzestrzenne/app/StrefaPlanistyczna/PL.ZIPPZP.11085/060802-POG/1POG-24SU/20250805T071221>

przestrzen nazw

PL.ZIPPZP.11085/060802-POG

lokalny id

1POG-24SU

wersja id

20250805T071221

poczatek wersji obiektu

2025-08-05T07:12:21

nazwa

strefa usługowa

oznaczenie

24SU

symbol

SU

obowiazuje od

2025-08-01

obowiazuje do

obecnie

status

w opracowaniu
<https://inspire.ec.europa.eu/codelist/ProcessStepGeneralValue/elaboration>

charakter ustalenia

ogólnie wiążące
<https://inspire.ec.europa.eu/codelist/RegulationNatureValue/generallyBinding>

profil podstawowy

teren usług
teren komunikacji
teren zieleni urządzonej
teren ogrodów działkowych
teren infrastruktury technicznej

profil dodatkowy

teren lasu
teren wód
teren zieleni naturalnej

maksymalna nadziemna intensywnosc zabudowy

1

maksymalny udzial powierzchni zabudowy

60%

maksymalna wysokosc zabudowy

12.0 m

minimalny udzial powierzchni biologicznie czynnej

30%

geometria



plan

<https://www.gov.pl/zagospodarowanieprzestrzenne/app/AktPlanowaniaPrzestrzennego/PL.ZIPPZP.11085/060802-POG/1POG>

strefa planistyczna

PL.ZIPPZP.11085_060802-POG_1POG-24SZ_20250805T071221

identyfier

<https://www.gov.pl/zagospodarowanieprzestrzenne/app/StrefaPlanistyczna/PL.ZIPPZP.11085/060802-POG/1POG-24SZ/20250805T071221>

przestrzen nazw

PL.ZIPPZP.11085/060802-POG

lokalny id

1POG-24SZ

wersja id

20250805T071221

początek wersji obiektu

2025-08-05T07:12:21

nazwa

strefa wielofunkcyjna z zabudową zagrodową

oznaczenie

24SZ

symbol

SZ

obowiązuje od

2025-08-01

obowiązuje do

obecnie

status

w opracowaniu
<https://inspire.ec.europa.eu/codelist/ProcessStepGeneralValue/elaboration>

charakter ustalenia

ogólnie wiążące
<https://inspire.ec.europa.eu/codelist/RegulationNatureValue/generallyBinding>

profil podstawowy

teren zabudowy zagrodowej
teren produkcji w gospodarstwach rolnych
teren akwakultury i obsługi rybactwa
teren komunikacji
teren zieleni urządzonej
teren ogrodów działkowych
teren infrastruktury technicznej

profil dodatkowy

teren usług
teren zieleni naturalnej
teren lasu
teren wód
teren rolnictwa z zakazem zabudowy

maksymalna nadziemna intensywność zabudowy

0.7

maksymalny udział powierzchni zabudowy

60%

maksymalna wysokość zabudowy 10.0 m

minimalny udział powierzchni biologicznie czynnej 30%

geometria



plan <https://www.gov.pl/zagospodarowanieprzestrzenne/app/AktPlanowaniaPrzestrzennego/PL.ZIPPZP.11085/060802-POG/1POG>

strefa planistyczna PL.ZIPPZP.11085_060802-POG_1POG-24SO_20250805T071221

identyfikator <https://www.gov.pl/zagospodarowanieprzestrzenne/app/StrefaPlanistyczna/PL.ZIPPZP.11085/060802-POG/1POG-24SO/20250805T071221>

przestrzeń nazw PL.ZIPPZP.11085/060802-POG

lokalny id 1POG-24SO

wersja id 20250805T071221

początek wersji obiektu 2025-08-05T07:12:21

nazwa strefa otwarta

oznaczenie 24SO

symbol SO

obowiązuje od 2025-08-01

obowiązuje do obecnie

status w opracowaniu
<https://inspire.ec.europa.eu/codelist/ProcessStepGeneralValue/elaboration>

charakter ustalenia ogólnie wiążące
<https://inspire.ec.europa.eu/codelist/RegulationNatureValue/generallyBinding>

profil podstawowy teren rolnictwa z zakazem zabudowy
teren lasu
teren zieleni naturalnej
teren wód
teren komunikacji
teren ogrodów działkowych
teren infrastruktury technicznej

geometria



plan <https://www.gov.pl/zagospodarowanieprzestrzenne/app/AktPlanowaniaPrzestrzennego/PL.ZIPPZP.11085/060802-POG/1POG>

strefa planistyczna PL.ZIPPZP.11085_060802-POG_1POG-25SU_20250805T071221

identyfier <https://www.gov.pl/zagospodarowanieprzestrzenne/app/StrefaPlanistyczna/PL.ZIPPZP.11085/060802-POG/1POG-25SU/20250805T071221>

przestrzen nazw PL.ZIPPZP.11085/060802-POG

lokalny id 1POG-25SU

wersja id 20250805T071221

poczatek wersji obiektu 2025-08-05T07:12:21

nazwa strefa usługowa

oznaczenie 25SU

symbol SU

obowiazuje od 2025-08-01

obowiazuje do obecnie

status w opracowaniu
<https://inspire.ec.europa.eu/codelist/ProcessStepGeneralValue/elaboration>

charakter ustalenia ogólnie wiążące
<https://inspire.ec.europa.eu/codelist/RegulationNatureValue/generallyBinding>

profil podstawowy teren usług
teren komunikacji
teren zieleni urządzonej
teren ogrodów działkowych
teren infrastruktury technicznej

profil dodatkowy teren lasu
teren wód
teren zieleni naturalnej

maksymalna nadziemna intensywnosc zabudowy 1

maksymalny udzial powierzchni zabudowy 60%

maksymalna wysokosc zabudowy 12.0 m

minimalny udzial powierzchni biologicznie czynnej 30%

geometria



plan

<https://www.gov.pl/zagospodarowanieprzestrzenne/app/AktPlanowaniaPrzestrzennego/PL.ZIPPZP.11085/060802-POG/1POG>

strefa planistyczna

PL.ZIPPZP.11085_060802-POG_1POG-25SZ_20250805T071221

identyfier

<https://www.gov.pl/zagospodarowanieprzestrzenne/app/StrefaPlanistyczna/PL.ZIPPZP.11085/060802-POG/1POG-25SZ/20250805T071221>

przestrzen nazw

PL.ZIPPZP.11085/060802-POG

lokalny id

1POG-25SZ

wersja id

20250805T071221

poczatek wersji obiektu

2025-08-05T07:12:21

nazwa

strefa wielofunkcyjna z zabudową zagrodową

oznaczenie

25SZ

symbol

SZ

obowiazuje od

2025-08-01

obowiazuje do

obecnie

status

w opracowaniu
<https://inspire.ec.europa.eu/codelist/ProcessStepGeneralValue/elaboration>

charakter ustalenia

ogólnie wiążące
<https://inspire.ec.europa.eu/codelist/RegulationNatureValue/generallyBinding>

profil podstawowy

teren zabudowy zagrodowej
teren produkcji w gospodarstwach rolnych
teren akwakultury i obsługi rybactwa
teren komunikacji
teren zieleni urządzonej
teren ogrodów działkowych
teren infrastruktury technicznej

profil dodatkowy

teren usług
teren zieleni naturalnej
teren lasu
teren wód
teren rolnictwa z zakazem zabudowy

maksymalna nadziemna intensywnosc zabudowy

0.7

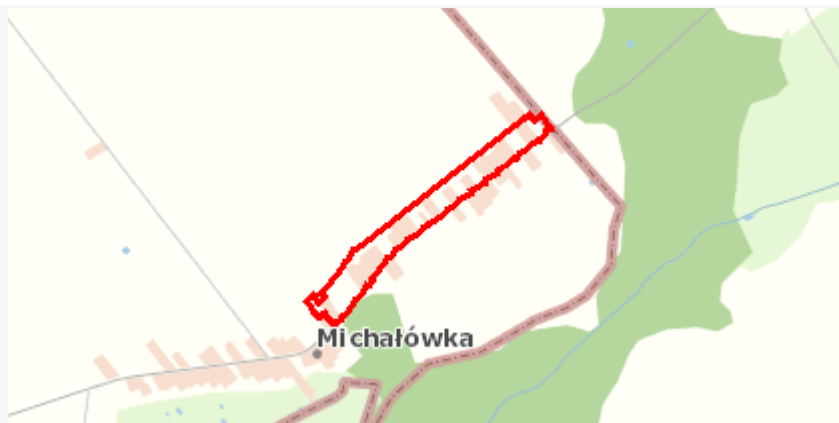
maksymalny udzial powierzchni zabudowy

60%

maksymalna wysokość zabudowy 10.0 m

minimalny udział powierzchni biologicznie czynnej 30%

geometria



plan <https://www.gov.pl/zagospodarowanieprzestrzenne/app/AktPlanowaniaPrzestrzennego/PL.ZIPPZP.11085/060802-POG/1POG>

strefa planistyczna PL.ZIPPZP.11085_060802-POG_1POG-25SO_20250805T071221

identyfikator <https://www.gov.pl/zagospodarowanieprzestrzenne/app/StrefaPlanistyczna/PL.ZIPPZP.11085/060802-POG/1POG-25SO/20250805T071221>

przestrzeń nazw PL.ZIPPZP.11085/060802-POG

lokalny id 1POG-25SO

wersja id 20250805T071221

początek wersji obiektu 2025-08-05T07:12:21

nazwa strefa otwarta

oznaczenie 25SO

symbol SO

obowiązuje od 2025-08-01

obowiązuje do obecnie

status w opracowaniu
<https://inspire.ec.europa.eu/codelist/ProcessStepGeneralValue/elaboration>

charakter ustalenia ogólnie wiążące
<https://inspire.ec.europa.eu/codelist/RegulationNatureValue/generallyBinding>

profil podstawowy teren rolnictwa z zakazem zabudowy
teren lasu
teren zieleni naturalnej
teren wód
teren komunikacji
teren ogrodów działkowych
teren infrastruktury technicznej

geometria



plan <https://www.gov.pl/zagospodarowanieprzestrzenne/app/AktPlanowaniaPrzestrzennego/PL.ZIPPZP.11085/060802-POG/1POG>

strefa planistyczna PL.ZIPPZP.11085_060802-POG_1POG-26SU_20250805T071221

identyfier <https://www.gov.pl/zagospodarowanieprzestrzenne/app/StrefaPlanistyczna/PL.ZIPPZP.11085/060802-POG/1POG-26SU/20250805T071221>

przestrzen nazw PL.ZIPPZP.11085/060802-POG

lokalny id 1POG-26SU

wersja id 20250805T071221

poczatek wersji obiektu 2025-08-05T07:12:21

nazwa strefa usługowa

oznaczenie 26SU

symbol SU

obowiazuje od 2025-08-01

obowiazuje do obecnie

status w opracowaniu
<https://inspire.ec.europa.eu/codelist/ProcessStepGeneralValue/elaboration>

charakter ustalenia ogólnie wiążące
<https://inspire.ec.europa.eu/codelist/RegulationNatureValue/generallyBinding>

profil podstawowy teren usług
teren komunikacji
teren zieleni urządzonej
teren ogrodów działkowych
teren infrastruktury technicznej

profil dodatkowy teren lasu
teren wód
teren zieleni naturalnej

maksymalna nadziemna intensywnosc zabudowy 1

maksymalny udzial powierzchni zabudowy 60%

maksymalna wysokosc zabudowy 12.0 m

minimalny udzial powierzchni biologicznie czynnej 30%

geometria



plan

<https://www.gov.pl/zagospodarowanieprzestrzenne/app/AktPlanowaniaPrzestrzennego/PL.ZIPPZP.11085/060802-POG/1POG>

strefa planistyczna

PL.ZIPPZP.11085_060802-POG_1POG-26SZ_20250805T071221

identyfier

<https://www.gov.pl/zagospodarowanieprzestrzenne/app/StrefaPlanistyczna/PL.ZIPPZP.11085/060802-POG/1POG-26SZ/20250805T071221>

przestrzen nazw

PL.ZIPPZP.11085/060802-POG

lokalny id

1POG-26SZ

wersja id

20250805T071221

początek wersji obiektu

2025-08-05T07:12:21

nazwa

strefa wielofunkcyjna z zabudową zagrodową

oznaczenie

26SZ

symbol

SZ

obowiązuje od

2025-08-01

obowiązuje do

obecnie

status

w opracowaniu
<https://inspire.ec.europa.eu/codelist/ProcessStepGeneralValue/elaboration>

charakter ustalenia

ogólnie wiążące
<https://inspire.ec.europa.eu/codelist/RegulationNatureValue/generallyBinding>

profil podstawowy

teren zabudowy zagrodowej
teren produkcji w gospodarstwach rolnych
teren akwakultury i obsługi rybactwa
teren komunikacji
teren zieleni urządzonej
teren ogrodów działkowych
teren infrastruktury technicznej

profil dodatkowy

teren usług
teren zieleni naturalnej
teren lasu
teren wód
teren rolnictwa z zakazem zabudowy

maksymalna nadziemna intensywność zabudowy

0.7

maksymalny udział powierzchni zabudowy

60%

maksymalna wysokosc zabudowy 10.0 m

minimalny udzial powierzchni biologicznie czynnej 30%

geometria



plan <https://www.gov.pl/zagospodarowanieprzestrzenne/app/AktPlanowaniaPrzestrzennego/PL.ZIPPZP.11085/060802-POG/1POG>

strefa planistyczna PL.ZIPPZP.11085_060802-POG_1POG-26SO_20250805T071221

identfier <https://www.gov.pl/zagospodarowanieprzestrzenne/app/StrefaPlanistyczna/PL.ZIPPZP.11085/060802-POG/1POG-26SO/20250805T071221>

przestrzen nazw PL.ZIPPZP.11085/060802-POG

lokalny id 1POG-26SO

wersja id 20250805T071221

początek wersji obiektu 2025-08-05T07:12:21

nazwa strefa otwarta

oznaczenie 26SO

symbol SO

obowiązuje od 2025-08-01

obowiązuje do obecnie

status w opracowaniu
<https://inspire.ec.europa.eu/codelist/ProcessStepGeneralValue/elaboration>

charakter ustalenia ogólnie wiążące
<https://inspire.ec.europa.eu/codelist/RegulationNatureValue/generallyBinding>

profil podstawowy teren rolnictwa z zakazem zabudowy
teren lasu
teren zieleni naturalnej
teren wód
teren komunikacji
teren ogrodów działkowych
teren infrastruktury technicznej

geometria



plan <https://www.gov.pl/zagospodarowanieprzestrzenne/app/AktPlanowaniaPrzestrzennego/PL.ZIPPZP.11085/060802-POG/1POG>

strefa planistyczna PL.ZIPPZP.11085_060802-POG_1POG-27SZ_20250805T071221

identyfier <https://www.gov.pl/zagospodarowanieprzestrzenne/app/StrefaPlanistyczna/PL.ZIPPZP.11085/060802-POG/1POG-27SZ/20250805T071221>

przestrzen nazw PL.ZIPPZP.11085/060802-POG

lokalny id 1POG-27SZ

wersja id 20250805T071221

początek wersji obiektu 2025-08-05T07:12:21

nazwa strefa wielofunkcyjna z zabudową zagrodową

oznaczenie 27SZ

symbol SZ

obowiązuje od 2025-08-01

obowiązuje do obecnie

status w opracowaniu
<https://inspire.ec.europa.eu/codelist/ProcessStepGeneralValue/elaboration>

charakter ustalenia ogólnie wiążące
<https://inspire.ec.europa.eu/codelist/RegulationNatureValue/generallyBinding>

profil podstawowy
teren zabudowy zagrodowej
teren produkcji w gospodarstwach rolnych
teren akwakultury i obsługi rybactwa
teren komunikacji
teren zieleni urządzonej
teren ogrodów działkowych
teren infrastruktury technicznej

profil dodatkowy
teren usług
teren zieleni naturalnej
teren lasu
teren wód
teren rolnictwa z zakazem zabudowy

maksymalna nadziemna intensywność zabudowy 0.7

maksymalny udział powierzchni zabudowy 60%

maksymalna wysokość zabudowy 10.0 m

minimalny udział powierzchni biologicznie czynnej 30%

geometria



plan <https://www.gov.pl/zagospodarowanieprzestrzenne/app/AktPlanowaniaPrzestrzennego/PL.ZIPPZP.11085/060802-POG/1POG>

strefa planistyczna PL.ZIPPZP.11085_060802-POG_1POG-27SO_20250805T071221

identyfikator <https://www.gov.pl/zagospodarowanieprzestrzenne/app/StrefaPlanistyczna/PL.ZIPPZP.11085/060802-POG/1POG-27SO/20250805T071221>

przestrzeń nazw PL.ZIPPZP.11085/060802-POG

lokalny id 1POG-27SO

wersja id 20250805T071221

początek wersji obiektu 2025-08-05T07:12:21

nazwa strefa otwarta

oznaczenie 27SO

symbol SO

obowiązuje od 2025-08-01

obowiązuje do obecnie

status w opracowaniu
<https://inspire.ec.europa.eu/codelist/ProcessStepGeneralValue/elaboration>

charakter ustalenia ogólnie wiążące
<https://inspire.ec.europa.eu/codelist/RegulationNatureValue/generallyBinding>

profil podstawowy teren rolnictwa z zakazem zabudowy
teren lasu
teren zieleni naturalnej
teren wód
teren komunikacji
teren ogrodów działkowych
teren infrastruktury technicznej

geometria



plan <https://www.gov.pl/zagospodarowanieprzestrzenne/app/AktPlanowaniaPrzestrzennego/PL.ZIPPZP.11085/060802-POG/1POG>

strefa planistyczna PL.ZIPPZP.11085_060802-POG_1POG-27SU_20250805T071221

identyfier <https://www.gov.pl/zagospodarowanieprzestrzenne/app/StrefaPlanistyczna/PL.ZIPPZP.11085/060802-POG/1POG-27SU/20250805T071221>

przestrzen nazw PL.ZIPPZP.11085/060802-POG

lokalny id 1POG-27SU

wersja id 20250805T071221

poczatek wersji obiektu 2025-08-05T07:12:21

nazwa strefa usługowa

oznaczenie 27SU

symbol SU

obowiazuje od 2025-08-01

obowiazuje do obecnie

status w opracowaniu
<https://inspire.ec.europa.eu/codelist/ProcessStepGeneralValue/elaboration>

charakter ustalenia ogólnie wiążące
<https://inspire.ec.europa.eu/codelist/RegulationNatureValue/generallyBinding>

profil podstawowy teren usług
teren komunikacji
teren zieleni urządzonej
teren ogrodów działkowych
teren infrastruktury technicznej

profil dodatkowy teren lasu
teren wód
teren zieleni naturalnej

maksymalna nadziemna intensywnosc zabudowy 1

maksymalny udzial powierzchni zabudowy 60%

maksymalna wysokosc zabudowy 12.0 m

minimalny udzial powierzchni biologicznie czynnej 30%

geometria



plan

<https://www.gov.pl/zagospodarowanieprzestrzenne/app/AktPlanowaniaPrzestrzennego/PL.ZIPPZP.11085/060802-POG/1POG>

strefa planistyczna

PL.ZIPPZP.11085_060802-POG_1POG-28SZ_20250805T071221

identyfier

<https://www.gov.pl/zagospodarowanieprzestrzenne/app/StrefaPlanistyczna/PL.ZIPPZP.11085/060802-POG/1POG-28SZ/20250805T071221>

przestrzen nazw

PL.ZIPPZP.11085/060802-POG

lokalny id

1POG-28SZ

wersja id

20250805T071221

początek wersji obiektu

2025-08-05T07:12:21

nazwa

strefa wielofunkcyjna z zabudową zagrodową

oznaczenie

28SZ

symbol

SZ

obowiązuje od

2025-08-01

obowiązuje do

obecnie

status

w opracowaniu
<https://inspire.ec.europa.eu/codelist/ProcessStepGeneralValue/elaboration>

charakter ustalenia

ogólnie wiążące
<https://inspire.ec.europa.eu/codelist/RegulationNatureValue/generallyBinding>

profil podstawowy

teren zabudowy zagrodowej
teren produkcji w gospodarstwach rolnych
teren akwakultury i obsługi rybactwa
teren komunikacji
teren zieleni urządzonej
teren ogrodów działkowych
teren infrastruktury technicznej

profil dodatkowy

teren usług
teren zieleni naturalnej
teren lasu
teren wód
teren rolnictwa z zakazem zabudowy

maksymalna nadziemna intensywność zabudowy

0.7

maksymalny udział powierzchni zabudowy

60%

maksymalna wysokosc zabudowy 10.0 m

minimalny udzial powierzchni biologicznie czynnej 30%

geometria



plan <https://www.gov.pl/zagospodarowanieprzestrzenne/app/AktPlanowaniaPrzestrzennego/PL.ZIPPZP.11085/060802-POG/1POG>

strefa planistyczna PL.ZIPPZP.11085_060802-POG_1POG-28SU_20250805T071221

identfier <https://www.gov.pl/zagospodarowanieprzestrzenne/app/StrefaPlanistyczna/PL.ZIPPZP.11085/060802-POG/1POG-28SU/20250805T071221>

przestrzen nazw PL.ZIPPZP.11085/060802-POG

lokalny id 1POG-28SU

wersja id 20250805T071221

początek wersji obiektu 2025-08-05T07:12:21

nazwa strefa usługowa

oznaczenie 28SU

symbol SU

obowiązuje od 2025-08-01

obowiązuje do obecnie

status w opracowaniu
<https://inspire.ec.europa.eu/codelist/ProcessStepGeneralValue/elaboration>

charakter ustalenia ogólnie wiążące
<https://inspire.ec.europa.eu/codelist/RegulationNatureValue/generallyBinding>

profil podstawowy teren usług
teren komunikacji
teren zieleni urządzonej
teren ogrodów działkowych
teren infrastruktury technicznej

profil dodatkowy teren lasu
teren wód
teren zieleni naturalnej

maksymalna nadziemna intensywnosc zabudowy 1

maksymalny udzial powierzchni zabudowy 60%

maksymalna wysokosc zabudowy 12.0 m

minimalny udzial powierzchni biologicznie czynnej 30%

geometria



plan <https://www.gov.pl/zagospodarowanieprzestrzenne/app/AktPlanowaniaPrzestrzennego/PL.ZIPPZP.11085/060802-POG/1POG>

strefa planistyczna PL.ZIPPZP.11085_060802-POG_1POG-28SO_20250805T071221

identfier <https://www.gov.pl/zagospodarowanieprzestrzenne/app/StrefaPlanistyczna/PL.ZIPPZP.11085/060802-POG/1POG-28SO/20250805T071221>

przestrzen nazw PL.ZIPPZP.11085/060802-POG

lokalny id 1POG-28SO

wersja id 20250805T071221

początek wersji obiektu 2025-08-05T07:12:21

nazwa strefa otwarta

oznaczenie 28SO

symbol SO

obowiązuje od 2025-08-01

obowiązuje do obecnie

status w opracowaniu
<https://inspire.ec.europa.eu/codelist/ProcessStepGeneralValue/elaboration>

charakter ustalenia ogólnie wiążące
<https://inspire.ec.europa.eu/codelist/RegulationNatureValue/generallyBinding>

profil podstawowy teren rolnictwa z zakazem zabudowy
teren lasu
teren zieleni naturalnej
teren wód
teren komunikacji
teren ogrodów działkowych
teren infrastruktury technicznej

geometria



plan

<https://www.gov.pl/zagospodarowanieprzestrzenne/app/AktPlanowaniaPrzestrzennego/PL.ZIPPZP.11085/060802-POG/1POG>

strefa planistyczna

PL.ZIPPZP.11085_060802-POG_1POG-29SZ_20250805T071221

identyfier

<https://www.gov.pl/zagospodarowanieprzestrzenne/app/StrefaPlanistyczna/PL.ZIPPZP.11085/060802-POG/1POG-29SZ/20250805T071221>

przestrzen nazw

PL.ZIPPZP.11085/060802-POG

lokalny id

1POG-29SZ

wersja id

20250805T071221

początek wersji obiektu

2025-08-05T07:12:21

nazwa

strefa wielofunkcyjna z zabudową zagrodową

oznaczenie

29SZ

symbol

SZ

obowiązuje od

2025-08-01

obowiązuje do

obecnie

status

w opracowaniu
<https://inspire.ec.europa.eu/codelist/ProcessStepGeneralValue/elaboration>

charakter ustalenia

ogólnie wiążące
<https://inspire.ec.europa.eu/codelist/RegulationNatureValue/generallyBinding>

profil podstawowy

teren zabudowy zagrodowej
teren produkcji w gospodarstwach rolnych
teren akwakultury i obsługi rybactwa
teren komunikacji
teren zieleni urządzonej
teren ogrodów działkowych
teren infrastruktury technicznej

profil dodatkowy

teren usług
teren zieleni naturalnej
teren lasu
teren wód
teren rolnictwa z zakazem zabudowy

maksymalna nadziemna intensywność zabudowy

0.7

maksymalny udział powierzchni zabudowy

60%

maksymalna wysokosc zabudowy 10.0 m

minimalny udzial powierzchni biologicznie czynnej 30%

geometria



plan <https://www.gov.pl/zagospodarowanieprzestrzenne/app/AktPlanowaniaPrzestrzennego/PL.ZIPPZP.11085/060802-POG/1POG>

strefa planistyczna PL.ZIPPZP.11085_060802-POG_1POG-29SU_20250805T071221

identfier <https://www.gov.pl/zagospodarowanieprzestrzenne/app/StrefaPlanistyczna/PL.ZIPPZP.11085/060802-POG/1POG-29SU/20250805T071221>

przestrzen nazw PL.ZIPPZP.11085/060802-POG

lokalny id 1POG-29SU

wersja id 20250805T071221

początek wersji obiektu 2025-08-05T07:12:21

nazwa strefa usługowa

oznaczenie 29SU

symbol SU

obowiązuje od 2025-08-01

obowiązuje do obecnie

status w opracowaniu
<https://inspire.ec.europa.eu/codelist/ProcessStepGeneralValue/elaboration>

charakter ustalenia ogólnie wiążące
<https://inspire.ec.europa.eu/codelist/RegulationNatureValue/generallyBinding>

profil podstawowy teren usług
teren komunikacji
teren zieleni urządzonej
teren ogrodów działkowych
teren infrastruktury technicznej

profil dodatkowy teren lasu
teren wód
teren zieleni naturalnej

maksymalna nadziemna intensywnosc zabudowy 1

maksymalny udzial powierzchni zabudowy 60%

maksymalna wysokosc zabudowy 12.0 m

minimalny udzial powierzchni biologicznie czynnej 30%

geometria



plan <https://www.gov.pl/zagospodarowanieprzestrzenne/app/AktPlanowaniaPrzestrzennego/PL.ZIPPZP.11085/060802-POG/1POG>

strefa planistyczna PL.ZIPPZP.11085_060802-POG_1POG-29SO_20250805T071221

identfier <https://www.gov.pl/zagospodarowanieprzestrzenne/app/StrefaPlanistyczna/PL.ZIPPZP.11085/060802-POG/1POG-29SO/20250805T071221>

przestrzen nazw PL.ZIPPZP.11085/060802-POG

lokalny id 1POG-29SO

wersja id 20250805T071221

początek wersji obiektu 2025-08-05T07:12:21

nazwa strefa otwarta

oznaczenie 29SO

symbol SO

obowiązuje od 2025-08-01

obowiązuje do obecnie

status w opracowaniu
<https://inspire.ec.europa.eu/codelist/ProcessStepGeneralValue/elaboration>

charakter ustalenia ogólnie wiążące
<https://inspire.ec.europa.eu/codelist/RegulationNatureValue/generallyBinding>

profil podstawowy teren rolnictwa z zakazem zabudowy
teren lasu
teren zieleni naturalnej
teren wód
teren komunikacji
teren ogrodów działkowych
teren infrastruktury technicznej

profil dodatkowy teren elektrowni słonecznej

maksymalna nadziemna intensywnosc zabudowy 0.2

maksymalny udzial powierzchni zabudowy 10%

maksymalna wysokość zabudowy 8.0 m

geometria



plan

<https://www.gov.pl/zagospodarowanieprzestrzenne/app/AktPlanowaniaPrzestrzennego/PL.ZIPPZP.11085/060802-POG/1POG>

strefa planistyczna

PL.ZIPPZP.11085_060802-POG_1POG-30SZ_20250805T071221

identyfikator

<https://www.gov.pl/zagospodarowanieprzestrzenne/app/StrefaPlanistyczna/PL.ZIPPZP.11085/060802-POG/1POG-30SZ/20250805T071221>

przebieg nazwy

PL.ZIPPZP.11085/060802-POG

lokalny id

1POG-30SZ

wersja id

20250805T071221

początek wersji obiektu

2025-08-05T07:12:21

nazwa

strefa wielofunkcyjna z zabudową zagrodową

oznaczenie

30SZ

symbol

SZ

obowiązuje od

2025-08-02

obowiązuje do

obecnie

status

w opracowaniu
<https://inspire.ec.europa.eu/codelist/ProcessStepGeneralValue/elaboration>

charakter ustalenia

ogólnie wiążące
<https://inspire.ec.europa.eu/codelist/RegulationNatureValue/generallyBinding>

profil podstawowy

teren zabudowy zagrodowej
teren produkcji w gospodarstwach rolnych
teren akwakultury i obsługi rybactwa
teren komunikacji
teren zieleni urządzonej
teren ogrodów działkowych
teren infrastruktury technicznej

profil dodatkowy

teren usług
teren zieleni naturalnej
teren lasu
teren wód
teren rolnictwa z zakazem zabudowy

maksymalna nadziemna intensywność zabudowy

0.7

maksymalny udział powierzchni

zabudowy	60%
maksymalna wysokość zabudowy	10.0 m
minimalny udział powierzchni biologicznie czynnej	30%
geometria	
plan	https://www.gov.pl/zagospodarowanieprzestrzenne/app/AktPlanowaniaPrzestrzennego/PL.ZIPPZP.11085/060802-POG/1POG
strefa planistyczna	PL.ZIPPZP.11085_060802-POG_1POG-30SO_20250805T071221
identyfikator	https://www.gov.pl/zagospodarowanieprzestrzenne/app/StrefaPlanistyczna/PL.ZIPPZP.11085/060802-POG/1POG-30SO/20250805T071221
przestrzeń nazw	PL.ZIPPZP.11085/060802-POG
lokalny id	1POG-30SO
wersja id	20250805T071221
początek wersji obiektu	2025-08-05T07:12:21
nazwa	strefa otwarta
oznaczenie	30SO
symbol	SO
obowiązuje od	2025-08-01
obowiązuje do	obecnie
status	w opracowaniu https://inspire.ec.europa.eu/codelist/ProcessStepGeneralValue/elaboration
charakter ustalenia	ogólnie wiążące https://inspire.ec.europa.eu/codelist/RegulationNatureValue/generallyBinding
profil podstawowy	teren rolnictwa z zakazem zabudowy teren lasu teren zieleni naturalnej teren wód teren komunikacji teren ogrodów działkowych teren infrastruktury technicznej
profil dodatkowy	teren elektrowni słonecznej
maksymalna nadziemna intensywność zabudowy	0.2
maksymalny udział powierzchni	

zabudowy	10%
maksymalna wysokość zabudowy	8.0 m
geometria	
plan	https://www.gov.pl/zagospodarowanieprzestrzenne/app/AktPlanowaniaPrzestrzennego/PL.ZIPPZP.11085/060802-POG/1POG
strefa planistyczna	PL.ZIPPZP.11085_060802-POG_1POG-30SU_20250805T071221
identyfikator	https://www.gov.pl/zagospodarowanieprzestrzenne/app/StrefaPlanistyczna/PL.ZIPPZP.11085/060802-POG/1POG-30SU/20250805T071221
przestrzeń nazw	PL.ZIPPZP.11085/060802-POG
lokalny id	1POG-30SU
wersja id	20250805T071221
początek wersji obiektu	2025-08-05T07:12:21
nazwa	strefa usługowa
oznaczenie	30SU
symbol	SU
obowiązuje od	2025-08-01
obowiązuje do	obecnie
status	w opracowaniu https://inspire.ec.europa.eu/codelist/ProcessStepGeneralValue/elaboration
charakter ustalenia	ogólnie wiążące https://inspire.ec.europa.eu/codelist/RegulationNatureValue/generallyBinding
profil podstawowy	teren usług teren komunikacji teren zieleni urządzonej teren ogrodów działkowych teren infrastruktury technicznej
profil dodatkowy	teren lasu teren wód teren zieleni naturalnej
maksymalna nadziemna intensywność zabudowy	1
maksymalny udział powierzchni zabudowy	60%
maksymalna wysokość zabudowy	12.0 m

minimalny udział powierzchni biologicznie czynnej 30%

geometria



plan <https://www.gov.pl/zagospodarowanieprzestrzenne/app/AktPlanowaniaPrzestrzennego/PL.ZIPPZP.11085/060802-POG/1POG>

strefa planistyczna PL.ZIPPZP.11085_060802-POG_1POG-31SZ_20250805T071221

identyfier <https://www.gov.pl/zagospodarowanieprzestrzenne/app/StrefaPlanistyczna/PL.ZIPPZP.11085/060802-POG/1POG-31SZ/20250805T071221>

przestrzen nazw PL.ZIPPZP.11085/060802-POG

lokalny id 1POG-31SZ

wersja id 20250805T071221

początek wersji obiektu 2025-08-05T07:12:21

nazwa strefa wielofunkcyjna z zabudową zagrodową

oznaczenie 31SZ

symbol SZ

obowiązuje od 2025-08-01

obowiązuje do obecnie

status w opracowaniu
<https://inspire.ec.europa.eu/codelist/ProcessStepGeneralValue/elaboration>

charakter ustalenia ogólnie wiążące
<https://inspire.ec.europa.eu/codelist/RegulationNatureValue/generallyBinding>

profil podstawowy teren zabudowy zagrodowej
teren produkcji w gospodarstwach rolnych
teren akwakultury i obsługi rybactwa
teren komunikacji
teren zieleni urządzonej
teren ogrodów działkowych
teren infrastruktury technicznej

profil dodatkowy teren usług
teren zieleni naturalnej
teren lasu
teren wód
teren rolnictwa z zakazem zabudowy

maksymalna nadziemna intensywność zabudowy 0.7

maksymalny udział powierzchni zabudowy 60%

maksymalna wysokość zabudowy 10.0 m

minimalny udział powierzchni biologicznie czynnej 30%

geometria



plan <https://www.gov.pl/zagospodarowanieprzestrzenne/app/AktPlanowaniaPrzestrzennego/PL.ZIPPZP.11085/060802-POG/1POG>

strefa planistyczna PL.ZIPPZP.11085_060802-POG_1POG-31SO_20250805T071221

identyfikator <https://www.gov.pl/zagospodarowanieprzestrzenne/app/StrefaPlanistyczna/PL.ZIPPZP.11085/060802-POG/1POG-31SO/20250805T071221>

przestrzeń nazw PL.ZIPPZP.11085/060802-POG

lokalny id 1POG-31SO

wersja id 20250805T071221

początek wersji obiektu 2025-08-05T07:12:21

nazwa strefa otwarta

oznaczenie 31SO

symbol SO

obowiązuje od 2025-08-01

obowiązuje do obecnie

status w opracowaniu
<https://inspire.ec.europa.eu/codelist/ProcessStepGeneralValue/elaboration>

charakter ustalenia ogólnie wiążące
<https://inspire.ec.europa.eu/codelist/RegulationNatureValue/generallyBinding>

profil podstawowy teren rolnictwa z zakazem zabudowy
teren lasu
teren zieleni naturalnej
teren wód
teren komunikacji
teren ogrodów działkowych
teren infrastruktury technicznej

profil dodatkowy teren elektrowni słonecznej

maksymalna nadziemna intensywność zabudowy 0.2

maksymalny udział powierzchni zabudowy 10%

maksymalna wysokość zabudowy 8.0 m

geometria



plan <https://www.gov.pl/zagospodarowanieprzestrzenne/app/AktPlanowaniaPrzestrzennego/PL.ZIPPZP.11085/060802-POG/1POG>

strefa planistyczna PL.ZIPPZP.11085_060802-POG_1POG-31SU_20250805T071221

identyfikator <https://www.gov.pl/zagospodarowanieprzestrzenne/app/StrefaPlanistyczna/PL.ZIPPZP.11085/060802-POG/1POG-31SU/20250805T071221>

przestrzeń nazw PL.ZIPPZP.11085/060802-POG

lokalny id 1POG-31SU

wersja id 20250805T071221

początek wersji obiektu 2025-08-05T07:12:21

nazwa strefa usługowa

oznaczenie 31SU

symbol SU

obowiązuje od 2025-08-01

obowiązuje do obecnie

status w opracowaniu
<https://inspire.ec.europa.eu/codelist/ProcessStepGeneralValue/elaboration>

charakter ustalenia ogólnie wiążące
<https://inspire.ec.europa.eu/codelist/RegulationNatureValue/generallyBinding>

profil podstawowy teren usług
teren komunikacji
teren zieleni urządzonej
teren ogrodów działkowych
teren infrastruktury technicznej

profil dodatkowy teren lasu
teren wód
teren zieleni naturalnej

maksymalna nadziemna intensywność zabudowy 1

maksymalny udział powierzchni zabudowy 60%

maksymalna wysokość zabudowy 12.0 m

minimalny udział powierzchni biologicznie czynnej 30%

geometria



plan <https://www.gov.pl/zagospodarowanieprzestrzenne/app/AktPlanowaniaPrzestrzennego/PL.ZIPPZP.11085/060802-POG/1POG>

strefa planistyczna PL.ZIPPZP.11085_060802-POG_1POG-32SZ_20250805T071221

identyfikator <https://www.gov.pl/zagospodarowanieprzestrzenne/app/StrefaPlanistyczna/PL.ZIPPZP.11085/060802-POG/1POG-32SZ/20250805T071221>

przestrzeń nazw PL.ZIPPZP.11085/060802-POG

lokalny id 1POG-32SZ

wersja id 20250805T071221

początek wersji obiektu 2025-08-05T07:12:21

nazwa strefa wielofunkcyjna z zabudową zagrodową

oznaczenie 32SZ

symbol SZ

obowiązuje od 2025-08-01

obowiązuje do obecnie

status w opracowaniu
<https://inspire.ec.europa.eu/codelist/ProcessStepGeneralValue/elaboration>

charakter ustalenia ogólnie wiążące
<https://inspire.ec.europa.eu/codelist/RegulationNatureValue/generallyBinding>

profil podstawowy teren zabudowy zagrodowej
teren produkcji w gospodarstwach rolnych
teren akwakultury i obsługi rybactwa
teren komunikacji
teren zieleni urządzonej
teren ogrodów działkowych
teren infrastruktury technicznej

profil dodatkowy teren usług
teren zieleni naturalnej
teren lasu
teren wód
teren rolnictwa z zakazem zabudowy

maksymalna nadziemna

intensywnosc zabudowy	0.7
maksymalny udzial powierzchni zabudowy	60%
maksymalna wysokosc zabudowy	10.0 m
minimalny udzial powierzchni biologicznie czynnej	30%

geometria



plan

<https://www.gov.pl/zagospodarowanieprzestrzenne/app/AktPlanowaniaPrzestrzennego/PL.ZIPPZP.11085/060802-POG/1POG>

strefa planistyczna PL.ZIPPZP.11085_060802-POG_1POG-32SO_20250805T071221

identyfier <https://www.gov.pl/zagospodarowanieprzestrzenne/app/StrefaPlanistyczna/PL.ZIPPZP.11085/060802-POG/1POG-32SO/20250805T071221>

przestrzen nazw PL.ZIPPZP.11085/060802-POG

lokalny id 1POG-32SO

wersja id 20250805T071221

poczatek wersji obiektu 2025-08-05T07:12:21

nazwa strefa otwarta

oznaczenie 32SO

symbol SO

obowiazuje od 2025-08-01

obowiazuje do obecnie


status w opracowaniu
<https://inspire.ec.europa.eu/codelist/ProcessStepGeneralValue/elaboration>

charakter ustalenia ogólnie wiążące
<https://inspire.ec.europa.eu/codelist/RegulationNatureValue/generallyBinding>

profil podstawowy teren rolnictwa z zakazem zabudowy
teren lasu
teren zieleni naturalnej
teren wód
teren komunikacji
teren ogrodów działkowych
teren infrastruktury technicznej

profil dodatkowy teren elektrowni słonecznej

maksymalna nadziemna

intensywnosc zabudowy	0.2
maksymalny udzial powierzchni zabudowy	10%
maksymalna wysokosc zabudowy	8.0 m
geometria	
plan	https://www.gov.pl/zagospodarowanieprzestrzenne/app/AktPlanowaniaPrzestrzennego/PL.ZIPPZP.11085/060802-POG/1POG
strefa planistyczna	PL.ZIPPZP.11085_060802-POG_1POG-32SU_20250805T071221
identfier	https://www.gov.pl/zagospodarowanieprzestrzenne/app/StrefaPlanistyczna/PL.ZIPPZP.11085/060802-POG/1POG-32SU/20250805T071221
przestrzen nazw	PL.ZIPPZP.11085/060802-POG
lokalny id	1POG-32SU
wersja id	20250805T071221
poczatek wersji obiektu	2025-08-05T07:12:21
nazwa	strefa usługowa
oznaczenie	32SU
symbol	SU
obowiazuje od	2025-08-01
obowiazuje do	obecnie
status	w opracowaniu https://inspire.ec.europa.eu/codelist/ProcessStepGeneralValue/elaboration
charakter ustalenia	ogólnie wiążące https://inspire.ec.europa.eu/codelist/RegulationNatureValue/generallyBinding
profil podstawowy	teren usług teren komunikacji teren zieleni urządzonej teren ogrodów działkowych teren infrastruktury technicznej
profil dodatkowy	teren lasu teren wód teren zieleni naturalnej
maksymalna nadziemna intensywnosc zabudowy	1
maksymalny udzial powierzchni	

zabudowy	60%
maksymalna wysokość zabudowy	12.0 m
minimalny udział powierzchni biologicznie czynnej	30%
geometria	
plan	https://www.gov.pl/zagospodarowanieprzestrzenne/app/AktPlanowaniaPrzestrzennego/PL.ZIPPZP.11085/060802-POG/1POG
strefa planistyczna	PL.ZIPPZP.11085_060802-POG_1POG-33SU_20250805T071221
identyfikator	https://www.gov.pl/zagospodarowanieprzestrzenne/app/StrefaPlanistyczna/PL.ZIPPZP.11085/060802-POG/1POG-33SU/20250805T071221
przestrzeń nazw	PL.ZIPPZP.11085/060802-POG
lokalny id	1POG-33SU
wersja id	20250805T071221
początek wersji obiektu	2025-08-05T07:12:21
nazwa	strefa usługowa
oznaczenie	33SU
symbol	SU
obowiązuje od	2025-08-01
obowiązuje do	obecnie
status	w opracowaniu https://inspire.ec.europa.eu/codelist/ProcessStepGeneralValue/elaboration
charakter ustalenia	ogólnie wiążące https://inspire.ec.europa.eu/codelist/RegulationNatureValue/generallyBinding
profil podstawowy	teren usług teren komunikacji teren zieleni urządzonej teren ogrodów działkowych teren infrastruktury technicznej
profil dodatkowy	teren lasu teren wód teren zieleni naturalnej
maksymalna nadziemna intensywność zabudowy	1
maksymalny udział powierzchni	

zabudowy	60%
maksymalna wysokość zabudowy	12.0 m
minimalny udział powierzchni biologicznie czynnej	30%
geometria	
plan	https://www.gov.pl/zagospodarowanieprzestrzenne/app/AktPlanowaniaPrzestrzennego/PL.ZIPPZP.11085/060802-POG/1POG
strefa planistyczna	PL.ZIPPZP.11085_060802-POG_1POG-33SZ_20250805T071221
identyfikator	https://www.gov.pl/zagospodarowanieprzestrzenne/app/StrefaPlanistyczna/PL.ZIPPZP.11085/060802-POG/1POG-33SZ/20250805T071221
przestrzeń nazw	PL.ZIPPZP.11085/060802-POG
lokalny id	1POG-33SZ
wersja id	20250805T071221
początek wersji obiektu	2025-08-05T07:12:21
nazwa	strefa wielofunkcyjna z zabudową zagrodową
oznaczenie	33SZ
symbol	SZ
obowiązuje od	2025-08-01
obowiązuje do	obecnie
status	w opracowaniu https://inspire.ec.europa.eu/codelist/ProcessStepGeneralValue/elaboration
charakter ustalenia	ogólnie wiążące https://inspire.ec.europa.eu/codelist/RegulationNatureValue/generallyBinding
profil podstawowy	teren zabudowy zagrodowej teren produkcji w gospodarstwach rolnych teren akwakultury i obsługi rybactwa teren komunikacji teren zieleni urządzonej teren ogrodów działkowych teren infrastruktury technicznej
profil dodatkowy	teren usług teren zieleni naturalnej teren lasu teren wód teren rolnictwa z zakazem zabudowy

maksymalna nadziemna intensywnosc zabudowy 0.7

maksymalny udzial powierzchni zabudowy 60%

maksymalna wysokosc zabudowy 10.0 m

minimalny udzial powierzchni biologicznie czynnej 30%

geometria



plan <https://www.gov.pl/zagospodarowanieprzestrzenne/app/AktPlanowaniaPrzestrzennego/PL.ZIPPZP.11085/060802-POG/1POG>

strefa planistyczna PL.ZIPPZP.11085_060802-POG_1POG-33SO_20250805T071221

identyfier <https://www.gov.pl/zagospodarowanieprzestrzenne/app/StrefaPlanistyczna/PL.ZIPPZP.11085/060802-POG/1POG-33SO/20250805T071221>

przestrzen nazw PL.ZIPPZP.11085/060802-POG

lokalny id 1POG-33SO

wersja id 20250805T071221

poczatek wersji obiektu 2025-08-05T07:12:21

nazwa strefa otwarta

oznaczenie 33SO

symbol SO

obowiazuje od 2025-08-01

obowiazuje do obecnie

status w opracowaniu
<https://inspire.ec.europa.eu/codelist/ProcessStepGeneralValue/elaboration>

charakter ustalenia ogólnie wiążące
<https://inspire.ec.europa.eu/codelist/RegulationNatureValue/generallyBinding>

profil podstawowy teren rolnictwa z zakazem zabudowy
teren lasu
teren zieleni naturalnej
teren wód
teren komunikacji
teren ogrodów działkowych
teren infrastruktury technicznej

profil dodatkowy teren elektrowni słonecznej

maksymalna nadziemna intensywnosc zabudowy 0.2

maksymalny udzial powierzchni zabudowy 10%

maksymalna wysokosc zabudowy 8.0 m

geometria



plan <https://www.gov.pl/zagospodarowanieprzestrzenne/app/AktPlanowaniaPrzestrzennego/PL.ZIPPZP.11085/060802-POG/1POG>

strefa planistyczna PL.ZIPPZP.11085_060802-POG_1POG-34SZ_20250805T071221

identyfier <https://www.gov.pl/zagospodarowanieprzestrzenne/app/StrefaPlanistyczna/PL.ZIPPZP.11085/060802-POG/1POG-34SZ/20250805T071221>

przestrzen nazw PL.ZIPPZP.11085/060802-POG

lokalny id 1POG-34SZ

wersja id 20250805T071221

poczatek wersji obiektu 2025-08-05T07:12:21

nazwa strefa wielofunkcyjna z zabudową zagrodową

oznaczenie 34SZ

symbol SZ

obowiazuje od 2025-08-01


obowiazuje do obecnie

status w opracowaniu
<https://inspire.ec.europa.eu/codelist/ProcessStepGeneralValue/elaboration>

charakter ustalenia ogólnie wiążące
<https://inspire.ec.europa.eu/codelist/RegulationNatureValue/generallyBinding>

profil podstawowy teren zabudowy zagrodowej
teren produkcji w gospodarstwach rolnych
teren akwakultury i obsługi rybactwa
teren komunikacji
teren zieleni urządzonej
teren ogrodów działkowych
teren infrastruktury technicznej

profil dodatkowy teren usług
teren zieleni naturalnej
teren lasu

	teren wód teren rolnictwa z zakazem zabudowy
maksymalna nadziemna intensywnosc zabudowy	0.7
maksymalny udzial powierzchni zabudowy	60%
maksymalna wysokosc zabudowy	10.0 m
minimalny udzial powierzchni biologicznie czynnej	30%
geometria	
plan	https://www.gov.pl/zagospodarowanieprzestrzenne/app/AktPlanowaniaPrzestrzennego/PL.ZIPPZP.11085/060802-POG/1POG
strefa planistyczna	PL.ZIPPZP.11085_060802-POG_1POG-34SO_20250805T071221
identfier	https://www.gov.pl/zagospodarowanieprzestrzenne/app/StrefaPlanistyczna/PL.ZIPPZP.11085/060802-POG/1POG-34SO/20250805T071221
przestrzen nazw	PL.ZIPPZP.11085/060802-POG
lokalny id	1POG-34SO
wersja id	20250805T071221
poczatek wersji obiektu	2025-08-05T07:12:21
nazwa	strefa otwarta
oznaczenie	34SO
symbol	SO
obowiazuje od	2025-08-01
obowiazuje do	obecnie
status	w opracowaniu https://inspire.ec.europa.eu/codelist/ProcessStepGeneralValue/elaboration
charakter ustalenia	ogólnie wiążące https://inspire.ec.europa.eu/codelist/RegulationNatureValue/generallyBinding
profil podstawowy	teren rolnictwa z zakazem zabudowy teren lasu teren zieleni naturalnej teren wód teren komunikacji teren ogrodów działkowych teren infrastruktury technicznej

profil dodatkowy teren elektrowni słonecznej

maksymalna nadziemna intensywnosc zabudowy 0.2

maksymalny udzial powierzchni zabudowy 10%

maksymalna wysokosc zabudowy 8.0 m

geometria



plan <https://www.gov.pl/zagospodarowanieprzestrzenne/app/AktPlanowaniaPrzestrzennego/PL.ZIPPZP.11085/060802-POG/1POG>

strefa planistyczna PL.ZIPPZP.11085_060802-POG_1POG-35SZ_20250805T071221

identfier <https://www.gov.pl/zagospodarowanieprzestrzenne/app/StrefaPlanistyczna/PL.ZIPPZP.11085/060802-POG/1POG-35SZ/20250805T071221>

przestrzen nazw PL.ZIPPZP.11085/060802-POG

lokalny id 1POG-35SZ

wersja id 20250805T071221

poczatek wersji obiektu 2025-08-05T07:12:21

nazwa strefa wielofunkcyjna z zabudową zagrodową

oznaczenie 35SZ

symbol SZ

obowiazuje od 2025-08-01


obowiazuje do obecnie

status w opracowaniu
<https://inspire.ec.europa.eu/codelist/ProcessStepGeneralValue/elaboration>

charakter ustalenia ogólnie wiążące
<https://inspire.ec.europa.eu/codelist/RegulationNatureValue/generallyBinding>

profil podstawowy teren zabudowy zagrodowej
teren produkcji w gospodarstwach rolnych
teren akwakultury i obsługi rybactwa
teren komunikacji
teren zieleni urządzonej
teren ogrodów działkowych
teren infrastruktury technicznej

profil dodatkowy teren usług
teren zieleni naturalnej

	teren lasu teren wód teren rolnictwa z zakazem zabudowy
maksymalna nadziemna intensywnosc zabudowy	0.7
maksymalny udzial powierzchni zabudowy	60%
maksymalna wysokosc zabudowy	10.0 m
minimalny udzial powierzchni biologicznie czynnej	30%
geometria	
plan	https://www.gov.pl/zagospodarowanieprzestrzenne/app/AktPlanowaniaPrzestrzennego/PL.ZIPPZP.11085/060802-POG/1POG
strefa planistyczna	PL.ZIPPZP.11085_060802-POG_1POG-35SO_20250805T071221
identfier	https://www.gov.pl/zagospodarowanieprzestrzenne/app/StrefaPlanistyczna/PL.ZIPPZP.11085/060802-POG/1POG-35SO/20250805T071221
przestrzen nazw	PL.ZIPPZP.11085/060802-POG
lokalny id	1POG-35SO
wersja id	20250805T071221
poczatek wersji obiektu	2025-08-05T07:12:21
nazwa	strefa otwarta
oznaczenie	35SO
symbol	SO
obowiazuje od	2025-08-01
obowiazuje do	obecnie
status	w opracowaniu https://inspire.ec.europa.eu/codelist/ProcessStepGeneralValue/elaboration
charakter ustalenia	ogólnie wiążące https://inspire.ec.europa.eu/codelist/RegulationNatureValue/generallyBinding
profil podstawowy	teren rolnictwa z zakazem zabudowy teren lasu teren zieleni naturalnej teren wód teren komunikacji

	teren ogrodów działkowych teren infrastruktury technicznej
profil dodatkowy	teren elektrowni wiatrowej
maksymalna wysokość zabudowy	230.0 m
geometria	
plan	https://www.gov.pl/zagospodarowanieprzestrzenne/app/AktPlanowaniaPrzestrzennego/PL.ZIPPZP.11085/060802-POG/1POG
strefa planistyczna	PL.ZIPPZP.11085_060802-POG_1POG-36SZ_20250805T071221
identyfikator	https://www.gov.pl/zagospodarowanieprzestrzenne/app/StrefaPlanistyczna/PL.ZIPPZP.11085/060802-POG/1POG-36SZ/20250805T071221
przestrzeń nazw	PL.ZIPPZP.11085/060802-POG
lokalny id	1POG-36SZ
wersja id	20250805T071221
początek wersji obiektu	2025-08-05T07:12:21
nazwa	strefa wielofunkcyjna z zabudową zagrodową
oznaczenie	36SZ
symbol	SZ
obowiązuje od	2025-08-01
obowiązuje do	obecnie
status	w opracowaniu https://inspire.ec.europa.eu/codelist/ProcessStepGeneralValue/elaboration
charakter ustalenia	ogólnie wiążące https://inspire.ec.europa.eu/codelist/RegulationNatureValue/generallyBinding
profil podstawowy	teren zabudowy zagrodowej teren produkcji w gospodarstwach rolnych teren akwakultury i obsługi rybactwa teren komunikacji teren zieleni urządzonej teren ogrodów działkowych teren infrastruktury technicznej
profil dodatkowy	teren usług teren zieleni naturalnej teren lasu teren wód teren rolnictwa z zakazem zabudowy

maksymalna nadziemna intensywnosc zabudowy	0.7
maksymalny udzial powierzchni zabudowy	60%
maksymalna wysokosc zabudowy	10.0 m
minimalny udzial powierzchni biologicznie czynnej	30%

geometria



plan <https://www.gov.pl/zagospodarowanieprzestrzenne/app/AktPlanowaniaPrzestrzennego/PL.ZIPPZP.11085/060802-POG/1POG>

strefa planistyczna PL.ZIPPZP.11085_060802-POG_1POG-36SO_20250805T071221

identyfier <https://www.gov.pl/zagospodarowanieprzestrzenne/app/StrefaPlanistyczna/PL.ZIPPZP.11085/060802-POG/1POG-36SO/20250805T071221>

przestrzen nazw PL.ZIPPZP.11085/060802-POG

lokalny id 1POG-36SO

wersja id 20250805T071221

poczatek wersji obiektu 2025-08-05T07:12:21

nazwa strefa otwarta

oznaczenie 36SO

symbol SO

obowiazuje od 2025-08-01

obowiazuje do obecnie

status w opracowaniu
<https://inspire.ec.europa.eu/codelist/ProcessStepGeneralValue/elaboration>

charakter ustalenia ogólnie wiążące
<https://inspire.ec.europa.eu/codelist/RegulationNatureValue/generallyBinding>

profil podstawowy teren rolnictwa z zakazem zabudowy
teren lasu
teren zieleni naturalnej
teren wód
teren komunikacji
teren ogrodów działkowych
teren infrastruktury technicznej

profil dodatkowy teren elektrowni wiatrowej

maksymalna wysokosc zabudowy 230.0 m

geometria



plan

<https://www.gov.pl/zagospodarowanieprzestrzenne/app/AktPlanowaniaPrzestrzennego/PL.ZIPPZP.11085/060802-POG/1POG>

strefa planistyczna

PL.ZIPPZP.11085_060802-POG_1POG-37SZ_20250805T071221

identfier

<https://www.gov.pl/zagospodarowanieprzestrzenne/app/StrefaPlanistyczna/PL.ZIPPZP.11085/060802-POG/1POG-37SZ/20250805T071221>

przestrzen nazw

PL.ZIPPZP.11085/060802-POG

lokalny id

1POG-37SZ

wersja id

20250805T071221

poczatek wersji obiektu

2025-08-05T07:12:21

nazwa

strefa wielofunkcyjna z zabudową zagrodową

oznaczenie

37SZ

symbol

SZ

obowiazuje od

2025-08-01

obowiazuje do

obecnie

status

w opracowaniu
<https://inspire.ec.europa.eu/codelist/ProcessStepGeneralValue/elaboration>

charakter ustalenia

ogólnie wiążące
<https://inspire.ec.europa.eu/codelist/RegulationNatureValue/generallyBinding>

profil podstawowy

teren zabudowy zagrodowej
teren produkcji w gospodarstwach rolnych
teren akwakultury i obsługi rybactwa
teren komunikacji
teren zieleni urządzonej
teren ogrodów działkowych
teren infrastruktury technicznej

profil dodatkowy

teren usług
teren zieleni naturalnej
teren lasu
teren wód
teren rolnictwa z zakazem zabudowy

maksymalna nadziemna intensywnosc zabudowy

0.7

maksymalny udzial powierzchni

zabudowy	60%
maksymalna wysokosc zabudowy	10.0 m
minimalny udzial powierzchni biologicznie czynnej	30%
geometria	
plan	https://www.gov.pl/zagospodarowanieprzestrzenne/app/AktPlanowaniaPrzestrzennego/PL.ZIPPZP.11085/060802-POG/1POG
strefa planistyczna	PL.ZIPPZP.11085_060802-POG_1POG-37SO_20250805T071221
identfier	https://www.gov.pl/zagospodarowanieprzestrzenne/app/StrefaPlanistyczna/PL.ZIPPZP.11085/060802-POG/1POG-37SO/20250805T071221
przestrzen nazw	PL.ZIPPZP.11085/060802-POG
lokalny id	1POG-37SO
wersja id	20250805T071221
poczatek wersji obiektu	2025-08-05T07:12:21
nazwa	strefa otwarta
oznaczenie	37SO
symbol	SO
obowiazuje od	2025-08-01
obowiazuje do	obecnie
status	w opracowaniu https://inspire.ec.europa.eu/codelist/ProcessStepGeneralValue/elaboration
charakter ustalenia	ogólnie wiążące https://inspire.ec.europa.eu/codelist/RegulationNatureValue/generallyBinding
profil podstawowy	teren rolnictwa z zakazem zabudowy teren lasu teren zieleni naturalnej teren wód teren komunikacji teren ogrodów działkowych teren infrastruktury technicznej
profil dodatkowy	teren elektrowni wiatrowej
maksymalna wysokosc zabudowy	230.0 m
geometria	



plan <https://www.gov.pl/zagospodarowanieprzestrzenne/app/AktPlanowaniaPrzestrzennego/PL.ZIPPZP.11085/060802-POG/1POG>

strefa planistyczna PL.ZIPPZP.11085_060802-POG_1POG-38SZ_20250805T071221

identyfier <https://www.gov.pl/zagospodarowanieprzestrzenne/app/StrefaPlanistyczna/PL.ZIPPZP.11085/060802-POG/1POG-38SZ/20250805T071221>

przestrzen nazw PL.ZIPPZP.11085/060802-POG

lokalny id 1POG-38SZ

wersja id 20250805T071221

poczatek wersji obiektu 2025-08-05T07:12:21

nazwa strefa wielofunkcyjna z zabudową zagrodową

oznaczenie 38SZ

symbol SZ

obowiazuje od 2025-08-01

obowiazuje do obecnie

status w opracowaniu
<https://inspire.ec.europa.eu/codelist/ProcessStepGeneralValue/elaboration>

charakter ustalenia ogólnie wiążące
<https://inspire.ec.europa.eu/codelist/RegulationNatureValue/generallyBinding>

profil podstawowy
teren zabudowy zagrodowej
teren produkcji w gospodarstwach rolnych
teren akwakultury i obsługi rybactwa
teren komunikacji
teren zieleni urządzonej
teren ogrodów działkowych
teren infrastruktury technicznej

profil dodatkowy
teren usług
teren zieleni naturalnej
teren lasu
teren wód
teren rolnictwa z zakazem zabudowy

maksymalna nadziemna intensywnosc zabudowy 0.7

maksymalny udzial powierzchni zabudowy 60%

maksymalna wysokość zabudowy 10.0 m

minimalny udział powierzchni biologicznie czynnej 30%

geometria



plan <https://www.gov.pl/zagospodarowanieprzestrzenne/app/AktPlanowaniaPrzestrzennego/PL.ZIPPZP.11085/060802-POG/1POG>

strefa planistyczna PL.ZIPPZP.11085_060802-POG_1POG-39SZ_20250805T071221

identyfikator <https://www.gov.pl/zagospodarowanieprzestrzenne/app/StrefaPlanistyczna/PL.ZIPPZP.11085/060802-POG/1POG-39SZ/20250805T071221>

przestrzeń nazw PL.ZIPPZP.11085/060802-POG

lokalny id 1POG-39SZ

wersja id 20250805T071221

początek wersji obiektu 2025-08-05T07:12:21

nazwa strefa wielofunkcyjna z zabudową zagrodową

oznaczenie 39SZ

symbol SZ

obowiązuje od 2025-08-01

obowiązuje do obecnie

status w opracowaniu
<https://inspire.ec.europa.eu/codelist/ProcessStepGeneralValue/elaboration>

charakter ustalenia ogólnie wiążące
<https://inspire.ec.europa.eu/codelist/RegulationNatureValue/generallyBinding>


profil podstawowy
teren zabudowy zagrodowej
teren produkcji w gospodarstwach rolnych
teren akwakultury i obsługi rybactwa
teren komunikacji
teren zieleni urządzonej
teren ogrodów działkowych
teren infrastruktury technicznej

profil dodatkowy
teren usług
teren zieleni naturalnej
teren lasu
teren wód
teren rolnictwa z zakazem zabudowy

maksymalna nadziemna

intensywnosc zabudowy	0.7
maksymalny udzial powierzchni zabudowy	60%
maksymalna wysokosc zabudowy	10.0 m
minimalny udzial powierzchni biologicznie czynnej	30%

geometria



plan

<https://www.gov.pl/zagospodarowanieprzestrzenne/app/AktPlanowaniaPrzestrzennego/PL.ZIPPZP.11085/060802-POG/1POG>

strefa planistyczna PL.ZIPPZP.11085_060802-POG_1POG-40SZ_20250805T071221

identfier <https://www.gov.pl/zagospodarowanieprzestrzenne/app/StrefaPlanistyczna/PL.ZIPPZP.11085/060802-POG/1POG-40SZ/20250805T071221>

przestrzen nazw PL.ZIPPZP.11085/060802-POG

lokalny id 1POG-40SZ

wersja id 20250805T071221

poczatek wersji obiektu 2025-08-05T07:12:21

nazwa strefa wielofunkcyjna z zabudową zagrodową

oznaczenie 40SZ

symbol SZ

obowiazuje od 2025-08-01


obowiazuje do obecnie

status w opracowaniu
<https://inspire.ec.europa.eu/codelist/ProcessStepGeneralValue/elaboration>

charakter ustalenia ogólnie wiążące
<https://inspire.ec.europa.eu/codelist/RegulationNatureValue/generallyBinding>

profil podstawowy teren zabudowy zagrodowej
 teren produkcji w gospodarstwach rolnych
 teren akwakultury i obsługi rybactwa
 teren komunikacji
 teren zieleni urządzonej
 teren ogrodów działkowych
 teren infrastruktury technicznej

profil dodatkowy teren usług
 teren zieleni naturalnej
 teren lasu

	teren wód teren rolnictwa z zakazem zabudowy
maksymalna nadziemna intensywnosc zabudowy	0.7
maksymalny udzial powierzchni zabudowy	60%
maksymalna wysokosc zabudowy	10.0 m
minimalny udzial powierzchni biologicznie czynnej	30%
geometria	
plan	https://www.gov.pl/zagospodarowanieprzestrzenne/app/AktPlanowaniaPrzestrzennego/PL.ZIPPZP.11085/060802-POG/1POG
strefa planistyczna	PL.ZIPPZP.11085_060802-POG_1POG-41SZ_20250805T071221
identfier	https://www.gov.pl/zagospodarowanieprzestrzenne/app/StrefaPlanistyczna/PL.ZIPPZP.11085/060802-POG/1POG-41SZ/20250805T071221
przestrzen nazw	PL.ZIPPZP.11085/060802-POG
lokalny id	1POG-41SZ
wersja id	20250805T071221
poczatek wersji obiektu	2025-08-05T07:12:21
nazwa	strefa wielofunkcyjna z zabudową zagrodową
oznaczenie	41SZ
symbol	SZ
obowiazuje od	2025-08-01
obowiazuje do	obecnie
status	w opracowaniu https://inspire.ec.europa.eu/codelist/ProcessStepGeneralValue/elaboration
charakter ustalenia	ogólnie wiążące https://inspire.ec.europa.eu/codelist/RegulationNatureValue/generallyBinding
profil podstawowy	teren zabudowy zagrodowej teren produkcji w gospodarstwach rolnych teren akwakultury i obsługi rybactwa teren komunikacji teren zieleni urządzonej teren ogrodów działkowych teren infrastruktury technicznej

profil dodatkowy	teren usług teren zieleni naturalnej teren lasu teren wód teren rolnictwa z zakazem zabudowy
-------------------------	--

maksymalna nadziemna intensywnosc zabudowy	0.7
---	-----

maksymalny udzial powierzchni zabudowy	60%
---	-----

maksymalna wysokosc zabudowy	10.0 m
-------------------------------------	--------

minimalny udzial powierzchni biologicznie czynnej	30%
--	-----

geometria	
------------------	--



plan	https://www.gov.pl/zagospodarowanieprzestrzenne/app/AktPlanowaniaPrzestrzennego/PL.ZIPPZP.11085/060802-POG/1POG
-------------	---

strefa planistyczna	PL.ZIPPZP.11085_060802-POG_1POG-42SZ_20250805T071221
----------------------------	--

identyfier	https://www.gov.pl/zagospodarowanieprzestrzenne/app/StrefaPlanistyczna/PL.ZIPPZP.11085/060802-POG/1POG-42SZ/20250805T071221
-------------------	---

przestrzen nazw	PL.ZIPPZP.11085/060802-POG
------------------------	----------------------------

lokalny id	1POG-42SZ
-------------------	-----------

wersja id	20250805T071221
------------------	-----------------

poczatek wersji obiektu	2025-08-05T07:12:21
--------------------------------	---------------------

nazwa	strefa wielofunkcyjna z zabudową zagrodową
--------------	--

oznaczenie	42SZ
-------------------	------

symbol	SZ
---------------	----

obowiazuje od	2025-08-01
----------------------	------------

obowiazuje do	obecnie
----------------------	---------

status	w opracowaniu https://inspire.ec.europa.eu/codelist/ProcessStepGeneralValue/elaboration
---------------	--

charakter ustalenia	ogólnie wiążące https://inspire.ec.europa.eu/codelist/RegulationNatureValue/generallyBinding
----------------------------	--

profil podstawowy	teren zabudowy zagrodowej teren produkcji w gospodarstwach rolnych teren akwakultury i obsługi rybactwa
--------------------------	---

	<p>teren komunikacji</p> <p>teren zieleni urządzonej</p> <p>teren ogrodów działkowych</p> <p>teren infrastruktury technicznej</p>
profil dodatkowy	<p>teren usług</p> <p>teren zieleni naturalnej</p> <p>teren lasu</p> <p>teren wód</p> <p>teren rolnictwa z zakazem zabudowy</p>
maksymalna nadziemna intensywnosc zabudowy	0.7
maksymalny udzial powierzchni zabudowy	60%
maksymalna wysokosc zabudowy	10.0 m
minimalny udzial powierzchni biologicznie czynnej	30%
geometria	
plan	https://www.gov.pl/zagospodarowanieprzestrzenne/app/AktPlanowaniaPrzestrzennego/PL.ZIPPZP.11085/060802-POG/1POG
strefa planistyczna	PL.ZIPPZP.11085_060802-POG_1POG-43SZ_20250805T071221
identfier	https://www.gov.pl/zagospodarowanieprzestrzenne/app/StrefaPlanistyczna/PL.ZIPPZP.11085/060802-POG/1POG-43SZ/20250805T071221
przestrzen nazw	PL.ZIPPZP.11085/060802-POG
lokalny id	1POG-43SZ
wersja id	20250805T071221
poczatek wersji obiektu	2025-08-05T07:12:21
nazwa	strefa wielofunkcyjna z zabudową zagrodową
oznaczenie	43SZ
symbol	SZ
obowiazuje od	2025-08-01
obowiazuje do	obecnie
status	<p>w opracowaniu</p> <p>https://inspire.ec.europa.eu/codelist/ProcessStepGeneralValue/elaboration</p>
charakter ustalenia	<p>ogólnie wiążące</p> <p>https://inspire.ec.europa.eu/codelist/RegulationNatureValue/generallyBinding</p>

profil podstawowy	teren zabudowy zagrodowej teren produkcji w gospodarstwach rolnych teren akwakultury i obsługi rybactwa teren komunikacji teren zieleni urządzonej teren ogrodów działkowych teren infrastruktury technicznej
--------------------------	---

profil dodatkowy	teren usług teren zieleni naturalnej teren lasu teren wód teren rolnictwa z zakazem zabudowy
-------------------------	--

maksymalna nadziemna intensywnosc zabudowy	0.7
---	-----

maksymalny udzial powierzchni zabudowy	60%
---	-----

maksymalna wysokosc zabudowy	10.0 m
-------------------------------------	--------

minimalny udzial powierzchni biologicznie czynnej	30%
--	-----

geometria



plan	https://www.gov.pl/zagospodarowanieprzestrzenne/app/AktPlanowaniaPrzestrzennego/PL.ZIPPZP.11085/060802-POG/1POG
-------------	---

strefa planistyczna	PL.ZIPPZP.11085_060802-POG_1POG-44SZ_20250805T071221
----------------------------	--

identfier	https://www.gov.pl/zagospodarowanieprzestrzenne/app/StrefaPlanistyczna/PL.ZIPPZP.11085/060802-POG/1POG-44SZ/20250805T071221
------------------	---

przestrzen nazw	PL.ZIPPZP.11085/060802-POG
------------------------	----------------------------

lokalny id	1POG-44SZ
-------------------	-----------

wersja id	20250805T071221
------------------	-----------------

poczatek wersji obiektu	2025-08-05T07:12:21
--------------------------------	---------------------

nazwa	strefa wielofunkcyjna z zabudową zagrodową
--------------	--

oznaczenie	44SZ
-------------------	------


symbol	SZ
---------------	----


obowiazuje od	2025-08-01
----------------------	------------


obowiazuje do	obecnie
----------------------	---------

status	w opracowaniu https://inspire.ec.europa.eu/codelist/ProcessStepGeneralValue/elaboration
---------------	--

charakter ustalenia	ogólnie wiążące https://inspire.ec.europa.eu/codelist/RegulationNatureValue/generallyBinding
profil podstawowy	teren zabudowy zagrodowej teren produkcji w gospodarstwach rolnych teren akwakultury i obsługi rybactwa teren komunikacji teren zieleni urządzonej teren ogrodów działkowych teren infrastruktury technicznej
profil dodatkowy	teren usług teren zieleni naturalnej teren lasu teren wód teren rolnictwa z zakazem zabudowy
maksymalna nadziemna intensywnosc zabudowy	0.7
maksymalny udzial powierzchni zabudowy	60%
maksymalna wysokosc zabudowy	10.0 m
minimalny udzial powierzchni biologicznie czynnej	30%
geometria	
plan	https://www.gov.pl/zagospodarowanieprzestrzenne/app/AktPlanowaniaPrzestrzennego/PL.ZIPPZP.11085/060802-POG/1POG
strefa planistyczna	PL.ZIPPZP.11085_060802-POG_1POG-45SZ_20250805T071221
identfier	https://www.gov.pl/zagospodarowanieprzestrzenne/app/StrefaPlanistyczna/PL.ZIPPZP.11085/060802-POG/1POG-45SZ/20250805T071221
przestrzen nazw	PL.ZIPPZP.11085/060802-POG
lokalny id	1POG-45SZ
wersja id	20250805T071221
poczatek wersji obiektu	2025-08-05T07:12:21
nazwa	strefa wielofunkcyjna z zabudową zagrodową
oznaczenie	45SZ
symbol	SZ
obowiazuje od	2025-08-01
obowiazuje do	obecnie

status	w opracowaniu https://inspire.ec.europa.eu/codelist/ProcessStepGeneralValue/elaboration
charakter ustalenia	ogólnie wiążące https://inspire.ec.europa.eu/codelist/RegulationNatureValue/generallyBinding
profil podstawowy	teren zabudowy zagrodowej teren produkcji w gospodarstwach rolnych teren akwakultury i obsługi rybactwa teren komunikacji teren zieleni urządzonej teren ogrodów działkowych teren infrastruktury technicznej
profil dodatkowy	teren usług teren zieleni naturalnej teren lasu teren wód teren rolnictwa z zakazem zabudowy
maksymalna nadziemna intensywnosc zabudowy	0.7
maksymalny udzial powierzchni zabudowy	60%
maksymalna wysokosc zabudowy	10.0 m
minimalny udzial powierzchni biologicznie czynnej	30%
geometria	
plan	https://www.gov.pl/zagospodarowanieprzestrzenne/app/AktPlanowaniaPrzestrzennego/PL.ZIPPZP.11085/060802-POG/1POG
strefa planistyczna	PL.ZIPPZP.11085_060802-POG_1POG-46SZ_20250805T071221
identyfier	https://www.gov.pl/zagospodarowanieprzestrzenne/app/StrefaPlanistyczna/PL.ZIPPZP.11085/060802-POG/1POG-46SZ/20250805T071221
przestrzen nazw	PL.ZIPPZP.11085/060802-POG
lokalny id	1POG-46SZ
wersja id	20250805T071221
początek wersji obiektu	2025-08-05T07:12:21
nazwa	strefa wielofunkcyjna z zabudową zagrodową
oznaczenie	46SZ
symbol	SZ

obowiązuje od	2025-08-01
obowiązuje do	obecnie
status	w opracowaniu https://inspire.ec.europa.eu/codelist/ProcessStepGeneralValue/elaboration
charakter ustalenia	ogólnie wiążące https://inspire.ec.europa.eu/codelist/RegulationNatureValue/generallyBinding
profil podstawowy	teren zabudowy zagrodowej teren produkcji w gospodarstwach rolnych teren akwakultury i obsługi rybactwa teren komunikacji teren zieleni urządzonej teren ogrodów działkowych teren infrastruktury technicznej
profil dodatkowy	teren usług teren zieleni naturalnej teren lasu teren wód teren rolnictwa z zakazem zabudowy
maksymalna nadziemna intensywność zabudowy	0.7
maksymalny udział powierzchni zabudowy	60%
maksymalna wysokość zabudowy	10.0 m
minimalny udział powierzchni biologicznie czynnej	30%
geometria	
plan	https://www.gov.pl/zagospodarowanieprzestrzenne/app/AktPlanowaniaPrzestrzennego/PL.ZIPPZP.11085/060802-POG/1POG
strefa planistyczna	PL.ZIPPZP.11085_060802-POG_1POG-47SZ_20250805T071221
identyfikator	https://www.gov.pl/zagospodarowanieprzestrzenne/app/StrefaPlanistyczna/PL.ZIPPZP.11085/060802-POG/1POG-47SZ/20250805T071221
przestrzeń nazw	PL.ZIPPZP.11085/060802-POG
lokalny id	1POG-47SZ
wersja id	20250805T071221
początek wersji obiektu	2025-08-05T07:12:21
nazwa	strefa wielofunkcyjna z zabudową zagrodową

oznaczenie	47SZ
symbol	SZ
obowiązuje od	2025-08-01
obowiązuje do	obecnie
status	w opracowaniu https://inspire.ec.europa.eu/codelist/ProcessStepGeneralValue/elaboration
charakter ustalenia	ogólnie wiążące https://inspire.ec.europa.eu/codelist/RegulationNatureValue/generallyBinding
profil podstawowy	teren zabudowy zagrodowej teren produkcji w gospodarstwach rolnych teren akwakultury i obsługi rybactwa teren komunikacji teren zieleni urządzonej teren ogrodów działkowych teren infrastruktury technicznej
profil dodatkowy	teren usług teren zieleni naturalnej teren lasu teren wód teren rolnictwa z zakazem zabudowy
maksymalna nadziemna intensywnosc zabudowy	0.7
maksymalny udział powierzchni zabudowy	60%
maksymalna wysokosc zabudowy	10.0 m
minimalny udział powierzchni biologicznie czynnej	30%
geometria	
plan	https://www.gov.pl/zagospodarowanieprzestrzenne/app/AktPlanowaniaPrzestrzennego/PL.ZIPPZP.11085/060802-POG/1POG
strefa planistyczna	PL.ZIPPZP.11085_060802-POG_1POG-48SZ_20250805T071221
identfier	https://www.gov.pl/zagospodarowanieprzestrzenne/app/StrefaPlanistyczna/PL.ZIPPZP.11085/060802-POG/1POG-48SZ/20250805T071221
przestrzen nazw	PL.ZIPPZP.11085/060802-POG
lokalny id	1POG-48SZ
wersja id	20250805T071221

początek wersji obiektu	2025-08-05T07:12:21
nazwa	strefa wielofunkcyjna z zabudową zagrodową
oznaczenie	48SZ
symbol	SZ
obowiązuje od	2025-08-01
obowiązuje do	obecnie
status	w opracowaniu https://inspire.ec.europa.eu/codelist/ProcessStepGeneralValue/elaboration
charakter ustalenia	ogólnie wiążące https://inspire.ec.europa.eu/codelist/RegulationNatureValue/generallyBinding
profil podstawowy	teren zabudowy zagrodowej teren produkcji w gospodarstwach rolnych teren akwakultury i obsługi rybactwa teren komunikacji teren zieleni urządzonej teren ogrodów działkowych teren infrastruktury technicznej
profil dodatkowy	teren usług teren zieleni naturalnej teren lasu teren wód teren rolnictwa z zakazem zabudowy
maksymalna nadziemna intensywność zabudowy	0.7
maksymalny udział powierzchni zabudowy	60%
maksymalna wysokość zabudowy	10.0 m
minimalny udział powierzchni biologicznie czynnej	30%
geometria	
plan	https://www.gov.pl/zagospodarowanieprzestrzenne/app/AktPlanowaniaPrzestrzennego/PL.ZIPPZP.11085/060802-POG/1POG
strefa planistyczna	PL.ZIPPZP.11085_060802-POG_1POG-49SZ_20250805T071221
identyfikator	https://www.gov.pl/zagospodarowanieprzestrzenne/app/StrefaPlanistyczna/PL.ZIPPZP.11085/060802-POG/1POG-49SZ/20250805T071221

przestrzen nazw	PL.ZIPPZP.11085/060802-POG
lokalny id	1POG-49SZ
wersja id	20250805T071221
początek wersji obiektu	2025-08-05T07:12:21
nazwa	strefa wielofunkcyjna z zabudową zagrodową
oznaczenie	49SZ
symbol	SZ
obowiązuje od	2025-08-01
obowiązuje do	obecnie
status	w opracowaniu https://inspire.ec.europa.eu/codelist/ProcessStepGeneralValue/elaboration
charakter ustalenia	ogólnie wiążące https://inspire.ec.europa.eu/codelist/RegulationNatureValue/generallyBinding
profil podstawowy	teren zabudowy zagrodowej teren produkcji w gospodarstwach rolnych teren akwakultury i obsługi rybactwa teren komunikacji teren zieleni urządzonej teren ogrodów działkowych teren infrastruktury technicznej
profil dodatkowy	teren usług teren zieleni naturalnej teren lasu teren wód teren rolnictwa z zakazem zabudowy
maksymalna nadziemna intensywność zabudowy	0.7
maksymalny udział powierzchni zabudowy	60%
maksymalna wysokość zabudowy	10.0 m
minimalny udział powierzchni biologicznie czynnej	30%
geometria	
plan	https://www.gov.pl/zagospodarowanieprzestrzenne/app/AktPlanowaniaPrzestrzennego/PL.ZIPPZP.11085/060802-POG/1POG
strefa planistyczna	PL.ZIPPZP.11085_060802-POG_1POG-50SZ_20250805T071221

identyfier <https://www.gov.pl/zagospodarowanieprzestrzenne/app/StrefaPlanistyczna/PL.ZIPPZP.11085/060802-POG/1POG-50SZ/20250805T071221>

przestrzen nazw PL.ZIPPZP.11085/060802-POG

lokalny id 1POG-50SZ

wersja id 20250805T071221

początek wersji obiektu 2025-08-05T07:12:21

nazwa strefa wielofunkcyjna z zabudową zagrodową

oznaczenie 50SZ

symbol SZ

obowiązuje od 2025-08-01

obowiązuje do obecnie

status w opracowaniu
<https://inspire.ec.europa.eu/codelist/ProcessStepGeneralValue/elaboration>

charakter ustalenia ogólnie wiążące
<https://inspire.ec.europa.eu/codelist/RegulationNatureValue/generallyBinding>

profil podstawowy teren zabudowy zagrodowej
teren produkcji w gospodarstwach rolnych
teren akwakultury i obsługi rybactwa
teren komunikacji
teren zieleni urządzonej
teren ogrodów działkowych
teren infrastruktury technicznej

profil dodatkowy teren usług
teren zieleni naturalnej
teren lasu
teren wód
teren rolnictwa z zakazem zabudowy

maksymalna nadziemna intensywność zabudowy 0.7

maksymalny udział powierzchni zabudowy 60%

maksymalna wysokość zabudowy 10.0 m

minimalny udział powierzchni biologicznie czynnej 30%

geometria



plan <https://www.gov.pl/zagospodarowanieprzestrzenne/app>

strefa planistyczna	PL.ZIPPZP.11085_060802-POG_1POG-51SZ_20250805T071221
identyfier	https://www.gov.pl/zagospodarowanieprzestrzenne/app/StrefaPlanistyczna/PL.ZIPPZP.11085/060802-POG/1POG-51SZ/20250805T071221
przestrzen nazw	PL.ZIPPZP.11085/060802-POG
lokalny id	1POG-51SZ
wersja id	20250805T071221
poczatek wersji obiektu	2025-08-05T07:12:21
nazwa	strefa wielofunkcyjna z zabudową zagrodową
oznaczenie	51SZ
symbol	SZ
obowiazuje od	2025-08-01
obowiazuje do	obecnie
status	w opracowaniu https://inspire.ec.europa.eu/codelist/ProcessStepGeneralValue/elaboration
charakter ustalenia	ogólnie wiążące https://inspire.ec.europa.eu/codelist/RegulationNatureValue/generallyBinding
profil podstawowy	teren zabudowy zagrodowej teren produkcji w gospodarstwach rolnych teren akwakultury i obsługi rybactwa teren komunikacji teren zieleni urządzonej teren ogrodów działkowych teren infrastruktury technicznej
profil dodatkowy	teren usług teren zieleni naturalnej teren lasu teren wód teren rolnictwa z zakazem zabudowy
maksymalna nadziemna intensywnosc zabudowy	0.7
maksymalny udzial powierzchni zabudowy	60%
maksymalna wysokosc zabudowy	10.0 m
minimalny udzial powierzchni biologicznie czynnej	30%
geometria	



plan <https://www.gov.pl/zagospodarowanieprzestrzenne/app/AktPlanowaniaPrzestrzennego/PL.ZIPPZP.11085/060802-POG/1POG>

strefa planistyczna PL.ZIPPZP.11085_060802-POG_1POG-52SZ_20250805T071221

identyfier <https://www.gov.pl/zagospodarowanieprzestrzenne/app/StrefaPlanistyczna/PL.ZIPPZP.11085/060802-POG/1POG-52SZ/20250805T071221>

przestrzen nazw PL.ZIPPZP.11085/060802-POG

lokalny id 1POG-52SZ

wersja id 20250805T071221

poczatek wersji obiektu 2025-08-05T07:12:21

nazwa strefa wielofunkcyjna z zabudową zagrodową

oznaczenie 52SZ

symbol SZ

obowiazuje od 2025-08-01

obowiazuje do obecnie

status w opracowaniu
<https://inspire.ec.europa.eu/codelist/ProcessStepGeneralValue/elaboration>

charakter ustalenia ogólnie wiążące
<https://inspire.ec.europa.eu/codelist/RegulationNatureValue/generallyBinding>

profil podstawowy
teren zabudowy zagrodowej
teren produkcji w gospodarstwach rolnych
teren akwakultury i obsługi rybactwa
teren komunikacji
teren zieleni urządzonej
teren ogrodów działkowych
teren infrastruktury technicznej

profil dodatkowy
teren usług
teren zieleni naturalnej
teren lasu
teren wód
teren rolnictwa z zakazem zabudowy

maksymalna nadziemna intensywnosc zabudowy 0.7

maksymalny udzial powierzchni zabudowy 60%

maksymalna wysokosc zabudowy 10.0 m

minimalny udzial powierzchni biologicznie czynnej 30%

geometria



plan <https://www.gov.pl/zagospodarowanieprzestrzenne/app/AktPlanowaniaPrzestrzennego/PL.ZIPPZP.11085/060802-POG/1POG>

strefa planistyczna PL.ZIPPZP.11085_060802-POG_1POG-53SZ_20250805T071221

identfier <https://www.gov.pl/zagospodarowanieprzestrzenne/app/StrefaPlanistyczna/PL.ZIPPZP.11085/060802-POG/1POG-53SZ/20250805T071221>

przestrzen nazw PL.ZIPPZP.11085/060802-POG

lokalny id 1POG-53SZ

wersja id 20250805T071221

początek wersji obiektu 2025-08-05T07:12:21

nazwa strefa wielofunkcyjna z zabudową zagrodową

oznaczenie 53SZ

symbol SZ

obowiązuje od 2025-08-01

obowiązuje do obecnie

status w opracowaniu
<https://inspire.ec.europa.eu/codelist/ProcessStepGeneralValue/elaboration>

charakter ustalenia ogólnie wiążące
<https://inspire.ec.europa.eu/codelist/RegulationNatureValue/generallyBinding>

profil podstawowy teren zabudowy zagrodowej
teren produkcji w gospodarstwach rolnych
teren akwakultury i obsługi rybactwa
teren komunikacji
teren zieleni urządzonej
teren ogrodów działkowych
teren infrastruktury technicznej

profil dodatkowy teren usług
teren zieleni naturalnej
teren lasu
teren wód
teren rolnictwa z zakazem zabudowy

maksymalna nadziemna

intensywnosc zabudowy	0.7
maksymalny udzial powierzchni zabudowy	60%
maksymalna wysokosc zabudowy	10.0 m
minimalny udzial powierzchni biologicznie czynnej	30%

geometria



plan

<https://www.gov.pl/zagospodarowanieprzestrzenne/app/AktPlanowaniaPrzestrzennego/PL.ZIPPZP.11085/060802-POG/1POG>

strefa planistyczna PL.ZIPPZP.11085_060802-POG_1POG-54SZ_20250805T071221

identfier <https://www.gov.pl/zagospodarowanieprzestrzenne/app/StrefaPlanistyczna/PL.ZIPPZP.11085/060802-POG/1POG-54SZ/20250805T071221>

przestrzen nazw PL.ZIPPZP.11085/060802-POG

lokalny id 1POG-54SZ

wersja id 20250805T071221

poczatek wersji obiektu 2025-08-05T07:12:21

nazwa strefa wielofunkcyjna z zabudową zagrodową

oznaczenie 54SZ

symbol SZ

obowiazuje od 2025-08-01


obowiazuje do obecnie

status w opracowaniu
<https://inspire.ec.europa.eu/codelist/ProcessStepGeneralValue/elaboration>

charakter ustalenia ogólnie wiążące
<https://inspire.ec.europa.eu/codelist/RegulationNatureValue/generallyBinding>

profil podstawowy teren zabudowy zagrodowej
 teren produkcji w gospodarstwach rolnych
 teren akwakultury i obsługi rybactwa
 teren komunikacji
 teren zieleni urządzonej
 teren ogrodów działkowych
 teren infrastruktury technicznej

profil dodatkowy teren usług
 teren zieleni naturalnej
 teren lasu

	teren wód teren rolnictwa z zakazem zabudowy
maksymalna nadziemna intensywnosc zabudowy	0.7
maksymalny udzial powierzchni zabudowy	60%
maksymalna wysokosc zabudowy	10.0 m
minimalny udzial powierzchni biologicznie czynnej	30%
geometria	
plan	https://www.gov.pl/zagospodarowanieprzestrzenne/app/AktPlanowaniaPrzestrzennego/PL.ZIPPZP.11085/060802-POG/1POG
strefa planistyczna	PL.ZIPPZP.11085_060802-POG_1POG-55SZ_20250805T071221
identfier	https://www.gov.pl/zagospodarowanieprzestrzenne/app/StrefaPlanistyczna/PL.ZIPPZP.11085/060802-POG/1POG-55SZ/20250805T071221
przestrzen nazw	PL.ZIPPZP.11085/060802-POG
lokalny id	1POG-55SZ
wersja id	20250805T071221
poczatek wersji obiektu	2025-08-05T07:12:21
nazwa	strefa wielofunkcyjna z zabudową zagrodową
oznaczenie	55SZ
symbol	SZ
obowiazuje od	2025-08-01
obowiazuje do	obecnie
status	w opracowaniu https://inspire.ec.europa.eu/codelist/ProcessStepGeneralValue/elaboration
charakter ustalenia	ogólnie wiążące https://inspire.ec.europa.eu/codelist/RegulationNatureValue/generallyBinding
profil podstawowy	teren zabudowy zagrodowej teren produkcji w gospodarstwach rolnych teren akwakultury i obsługi rybactwa teren komunikacji teren zieleni urządzonej teren ogrodów działkowych teren infrastruktury technicznej

profil dodatkowy	teren usług teren zieleni naturalnej teren lasu teren wód teren rolnictwa z zakazem zabudowy
-------------------------	--

maksymalna nadziemna intensywnosc zabudowy	0.7
---	-----

maksymalny udzial powierzchni zabudowy	60%
---	-----

maksymalna wysokosc zabudowy	10.0 m
-------------------------------------	--------

minimalny udzial powierzchni biologicznie czynnej	30%
--	-----

geometria	
------------------	--



plan	https://www.gov.pl/zagospodarowanieprzestrzenne/app/AktPlanowaniaPrzestrzennego/PL.ZIPPZP.11085/060802-POG/1POG
-------------	---

strefa planistyczna	PL.ZIPPZP.11085_060802-POG_1POG-56SZ_20250805T071221
----------------------------	--

identfier	https://www.gov.pl/zagospodarowanieprzestrzenne/app/StrefaPlanistyczna/PL.ZIPPZP.11085/060802-POG/1POG-56SZ/20250805T071221
------------------	---

przestrzen nazw	PL.ZIPPZP.11085/060802-POG
------------------------	----------------------------

lokalny id	1POG-56SZ
-------------------	-----------

wersja id	20250805T071221
------------------	-----------------

poczatek wersji obiektu	2025-08-05T07:12:21
--------------------------------	---------------------

nazwa	strefa wielofunkcyjna z zabudową zagrodową
--------------	--

oznaczenie	56SZ
-------------------	------

symbol	SZ
---------------	----


obowiazuje od	2025-08-01
----------------------	------------

obowiazuje do	obecnie
----------------------	---------

status	w opracowaniu https://inspire.ec.europa.eu/codelist/ProcessStepGeneralValue/elaboration
---------------	--

charakter ustalenia	ogólnie wiążące https://inspire.ec.europa.eu/codelist/RegulationNatureValue/generallyBinding
----------------------------	--

profil podstawowy	teren zabudowy zagrodowej teren produkcji w gospodarstwach rolnych teren akwakultury i obsługi rybactwa
--------------------------	---

	<p>teren komunikacji</p> <p>teren zieleni urządzonej</p> <p>teren ogrodów działkowych</p> <p>teren infrastruktury technicznej</p>
profil dodatkowy	<p>teren usług</p> <p>teren zieleni naturalnej</p> <p>teren lasu</p> <p>teren wód</p> <p>teren rolnictwa z zakazem zabudowy</p>
maksymalna nadziemna intensywnosc zabudowy	0.7
maksymalny udzial powierzchni zabudowy	60%
maksymalna wysokosc zabudowy	10.0 m
minimalny udzial powierzchni biologicznie czynnej	30%
geometria	
plan	https://www.gov.pl/zagospodarowanieprzestrzenne/app/AktPlanowaniaPrzestrzennego/PL.ZIPPZP.11085/060802-POG/1POG
strefa planistyczna	PL.ZIPPZP.11085_060802-POG_1POG-57SZ_20250805T071221
identfier	https://www.gov.pl/zagospodarowanieprzestrzenne/app/StrefaPlanistyczna/PL.ZIPPZP.11085/060802-POG/1POG-57SZ/20250805T071221
przestrzen nazw	PL.ZIPPZP.11085/060802-POG
lokalny id	1POG-57SZ
wersja id	20250805T071221
poczatek wersji obiektu	2025-08-05T07:12:21
nazwa	strefa wielofunkcyjna z zabudową zagrodową
oznaczenie	57SZ
symbol	SZ
obowiazuje od	2025-08-01
obowiazuje do	obecnie
status	<p>w opracowaniu</p> <p>https://inspire.ec.europa.eu/codelist/ProcessStepGeneralValue/elaboration</p>
charakter ustalenia	<p>ogólnie wiążące</p> <p>https://inspire.ec.europa.eu/codelist/RegulationNatureValue/generallyBinding</p>

profil podstawowy teren zabudowy zagrodowej
teren produkcji w gospodarstwach rolnych
teren akwakultury i obsługi rybactwa
teren komunikacji
teren zieleni urządzonej
teren ogrodów działkowych
teren infrastruktury technicznej

profil dodatkowy teren usług
teren zieleni naturalnej
teren lasu
teren wód
teren rolnictwa z zakazem zabudowy

maksymalna nadziemna intensywnosc zabudowy 0.7

maksymalny udzial powierzchni zabudowy 60%

maksymalna wysokosc zabudowy 10.0 m

minimalny udzial powierzchni biologicznie czynnej 30%

geometria



plan <https://www.gov.pl/zagospodarowanieprzestrzenne/app/AktPlanowaniaPrzestrzennego/PL.ZIPPZP.11085/060802-POG/1POG>

strefa planistyczna PL.ZIPPZP.11085_060802-POG_1POG-58SZ_20250805T071221

identfier <https://www.gov.pl/zagospodarowanieprzestrzenne/app/StrefaPlanistyczna/PL.ZIPPZP.11085/060802-POG/1POG-58SZ/20250805T071221>

przestrzen nazw PL.ZIPPZP.11085/060802-POG

lokalny id 1POG-58SZ

wersja id 20250805T071221

poczatek wersji obiektu 2025-08-05T07:12:21

nazwa strefa wielofunkcyjna z zabudową zagrodową


oznaczenie 58SZ


symbol SZ

obowiazuje od 2025-08-01


obowiazuje do obecnie

status w opracowaniu
<https://inspire.ec.europa.eu/codelist/ProcessStepGeneralValue/elaboration>

charakter ustalenia	ogólnie wiążące https://inspire.ec.europa.eu/codelist/RegulationNatureValue/generallyBinding
profil podstawowy	teren zabudowy zagrodowej teren produkcji w gospodarstwach rolnych teren akwakultury i obsługi rybactwa teren komunikacji teren zieleni urządzonej teren ogrodów działkowych teren infrastruktury technicznej
profil dodatkowy	teren usług teren zieleni naturalnej teren lasu teren wód teren rolnictwa z zakazem zabudowy
maksymalna nadziemna intensywnosc zabudowy	0.7
maksymalny udzial powierzchni zabudowy	60%
maksymalna wysokosc zabudowy	10.0 m
minimalny udzial powierzchni biologicznie czynnej	30%
geometria	
plan	https://www.gov.pl/zagospodarowanieprzestrzenne/app/AktPlanowaniaPrzestrzennego/PL.ZIPPZP.11085/060802-POG/1POG
strefa planistyczna	PL.ZIPPZP.11085_060802-POG_1POG-59SZ_20250805T071221
identfier	https://www.gov.pl/zagospodarowanieprzestrzenne/app/StrefaPlanistyczna/PL.ZIPPZP.11085/060802-POG/1POG-59SZ/20250805T071221
przestrzen nazw	PL.ZIPPZP.11085/060802-POG
lokalny id	1POG-59SZ
wersja id	20250805T071221
poczatek wersji obiektu	2025-08-05T07:12:21
nazwa	strefa wielofunkcyjna z zabudową zagrodową
oznaczenie	59SZ
symbol	SZ
obowiazuje od	2025-08-01
obowiazuje do	obecnie

status	w opracowaniu https://inspire.ec.europa.eu/codelist/ProcessStepGeneralValue/elaboration
charakter ustalenia	ogólnie wiążące https://inspire.ec.europa.eu/codelist/RegulationNatureValue/generallyBinding
profil podstawowy	teren zabudowy zagrodowej teren produkcji w gospodarstwach rolnych teren akwakultury i obsługi rybactwa teren komunikacji teren zieleni urządzonej teren ogrodów działkowych teren infrastruktury technicznej
profil dodatkowy	teren usług teren zieleni naturalnej teren lasu teren wód teren rolnictwa z zakazem zabudowy
maksymalna nadziemna intensywność zabudowy	0.7
maksymalny udział powierzchni zabudowy	60%
maksymalna wysokość zabudowy	10.0 m
minimalny udział powierzchni biologicznie czynnej	30%
geometria	
plan	https://www.gov.pl/zagospodarowanieprzestrzenne/app/AktPlanowaniaPrzestrzennego/PL.ZIPPZP.11085/060802-POG/1POG
strefa planistyczna	PL.ZIPPZP.11085_060802-POG_1POG-60SZ_20250805T071221
identyfikator	https://www.gov.pl/zagospodarowanieprzestrzenne/app/StrefaPlanistyczna/PL.ZIPPZP.11085/060802-POG/1POG-60SZ/20250805T071221
przestrzeń nazw	PL.ZIPPZP.11085/060802-POG
lokalny id	1POG-60SZ
wersja id	20250805T071221
początek wersji obiektu	2025-08-05T07:12:21
nazwa	strefa wielofunkcyjna z zabudową zagrodową
oznaczenie	60SZ
symbol	SZ

obowiązuje od	2025-08-01
obowiązuje do	obecnie
status	w opracowaniu https://inspire.ec.europa.eu/codelist/ProcessStepGeneralValue/elaboration
charakter ustalenia	ogólnie wiążące https://inspire.ec.europa.eu/codelist/RegulationNatureValue/generallyBinding
profil podstawowy	teren zabudowy zagrodowej teren produkcji w gospodarstwach rolnych teren akwakultury i obsługi rybactwa teren komunikacji teren zieleni urządzonej teren ogrodów działkowych teren infrastruktury technicznej
profil dodatkowy	teren usług teren zieleni naturalnej teren lasu teren wód teren rolnictwa z zakazem zabudowy
maksymalna nadziemna intensywność zabudowy	0.7
maksymalny udział powierzchni zabudowy	60%
maksymalna wysokość zabudowy	10.0 m
minimalny udział powierzchni biologicznie czynnej	30%
geometria	
plan	https://www.gov.pl/zagospodarowanieprzestrzenne/app/AktPlanowaniaPrzestrzennego/PL.ZIPPZP.11085/060802-POG/1POG
strefa planistyczna	PL.ZIPPZP.11085_060802-POG_1POG-61SZ_20250805T071221
identyfikator	https://www.gov.pl/zagospodarowanieprzestrzenne/app/StrefaPlanistyczna/PL.ZIPPZP.11085/060802-POG/1POG-61SZ/20250805T071221
przestrzeń nazw	PL.ZIPPZP.11085/060802-POG
lokalny id	1POG-61SZ
wersja id	20250805T071221
początek wersji obiektu	2025-08-05T07:12:21
nazwa	strefa wielofunkcyjna z zabudową zagrodową

oznaczenie	61SZ
symbol	SZ
obowiązuje od	2025-08-01
obowiązuje do	obecnie
status	w opracowaniu https://inspire.ec.europa.eu/codelist/ProcessStepGeneralValue/elaboration
charakter ustalenia	ogólnie wiążące https://inspire.ec.europa.eu/codelist/RegulationNatureValue/generallyBinding
profil podstawowy	teren zabudowy zagrodowej teren produkcji w gospodarstwach rolnych teren akwakultury i obsługi rybactwa teren komunikacji teren zieleni urządzonej teren ogrodów działkowych teren infrastruktury technicznej
profil dodatkowy	teren usług teren zieleni naturalnej teren lasu teren wód teren rolnictwa z zakazem zabudowy
maksymalna nadziemna intensywnosc zabudowy	0.7
maksymalny udział powierzchni zabudowy	60%
maksymalna wysokosc zabudowy	10.0 m
minimalny udział powierzchni biologicznie czynnej	30%
geometria	
plan	https://www.gov.pl/zagospodarowanieprzestrzenne/app/AktPlanowaniaPrzestrzennego/PL.ZIPPZP.11085/060802-POG/1POG
strefa planistyczna	PL.ZIPPZP.11085_060802-POG_1POG-62SZ_20250805T071221
identfier	https://www.gov.pl/zagospodarowanieprzestrzenne/app/StrefaPlanistyczna/PL.ZIPPZP.11085/060802-POG/1POG-62SZ/20250805T071221
przestrzen nazw	PL.ZIPPZP.11085/060802-POG
lokalny id	1POG-62SZ
wersja id	20250805T071221

początek wersji obiektu	2025-08-05T07:12:21
nazwa	strefa wielofunkcyjna z zabudową zagrodową
oznaczenie	62SZ
symbol	SZ
obowiązuje od	2025-08-01
obowiązuje do	obecnie
status	w opracowaniu https://inspire.ec.europa.eu/codelist/ProcessStepGeneralValue/elaboration
charakter ustalenia	ogólnie wiążące https://inspire.ec.europa.eu/codelist/RegulationNatureValue/generallyBinding
profil podstawowy	teren zabudowy zagrodowej teren produkcji w gospodarstwach rolnych teren akwakultury i obsługi rybactwa teren komunikacji teren zieleni urządzonej teren ogrodów działkowych teren infrastruktury technicznej
profil dodatkowy	teren usług teren zieleni naturalnej teren lasu teren wód teren rolnictwa z zakazem zabudowy
maksymalna nadziemna intensywność zabudowy	0.7
maksymalny udział powierzchni zabudowy	60%
maksymalna wysokość zabudowy	10.0 m
minimalny udział powierzchni biologicznie czynnej	30%
geometria	
plan	https://www.gov.pl/zagospodarowanieprzestrzenne/app/AktPlanowaniaPrzestrzennego/PL.ZIPPZP.11085/060802-POG/1POG
strefa planistyczna	PL.ZIPPZP.11085_060802-POG_1POG-63SZ_20250805T071221
identyfikator	https://www.gov.pl/zagospodarowanieprzestrzenne/app/StrefaPlanistyczna/PL.ZIPPZP.11085/060802-POG/1POG-63SZ/20250805T071221

przestrzen nazw	PL.ZIPPZP.11085/060802-POG
lokalny id	1POG-63SZ
wersja id	20250805T071221
początek wersji obiektu	2025-08-05T07:12:21
nazwa	strefa wielofunkcyjna z zabudową zagrodową
oznaczenie	63SZ
symbol	SZ
obowiązuje od	2025-08-01
obowiązuje do	obecnie
status	w opracowaniu https://inspire.ec.europa.eu/codelist/ProcessStepGeneralValue/elaboration
charakter ustalenia	ogólnie wiążące https://inspire.ec.europa.eu/codelist/RegulationNatureValue/generallyBinding
profil podstawowy	teren zabudowy zagrodowej teren produkcji w gospodarstwach rolnych teren akwakultury i obsługi rybactwa teren komunikacji teren zieleni urządzonej teren ogrodów działkowych teren infrastruktury technicznej
profil dodatkowy	teren usług teren zieleni naturalnej teren lasu teren wód teren rolnictwa z zakazem zabudowy
maksymalna nadziemna intensywność zabudowy	0.7
maksymalny udział powierzchni zabudowy	60%
maksymalna wysokość zabudowy	10.0 m
minimalny udział powierzchni biologicznie czynnej	30%
geometria	
plan	https://www.gov.pl/zagospodarowanieprzestrzenne/app/AktPlanowaniaPrzestrzennego/PL.ZIPPZP.11085/060802-POG/1POG
strefa planistyczna	PL.ZIPPZP.11085_060802-POG_1POG-64SZ_20250805T071221

identyfier <https://www.gov.pl/zagospodarowanieprzestrzenne/app/StrefaPlanistyczna/PL.ZIPPZP.11085/060802-POG/1POG-64SZ/20250805T071221>

przestrzen nazw PL.ZIPPZP.11085/060802-POG

lokalny id 1POG-64SZ

wersja id 20250805T071221

początek wersji obiektu 2025-08-05T07:12:21

nazwa strefa wielofunkcyjna z zabudową zagrodową

oznaczenie 64SZ

symbol SZ

obowiązuje od 2025-08-01

obowiązuje do obecnie

status w opracowaniu
<https://inspire.ec.europa.eu/codelist/ProcessStepGeneralValue/elaboration>

charakter ustalenia ogólnie wiążące
<https://inspire.ec.europa.eu/codelist/RegulationNatureValue/generallyBinding>

profil podstawowy teren zabudowy zagrodowej
teren produkcji w gospodarstwach rolnych
teren akwakultury i obsługi rybactwa
teren komunikacji
teren zieleni urządzonej
teren ogrodów działkowych
teren infrastruktury technicznej

profil dodatkowy teren usług
teren zieleni naturalnej
teren lasu
teren wód
teren rolnictwa z zakazem zabudowy

maksymalna nadziemna intensywność zabudowy 0.7

maksymalny udział powierzchni zabudowy 60%

maksymalna wysokość zabudowy 10.0 m

minimalny udział powierzchni biologicznie czynnej 30%

geometria



plan <https://www.gov.pl/zagospodarowanieprzestrzenne/app>

strefa planistyczna	PL.ZIPPZP.11085_060802-POG_1POG-65SZ_20250805T071221
identyfier	https://www.gov.pl/zagospodarowanieprzestrzenne/app/StrefaPlanistyczna/PL.ZIPPZP.11085/060802-POG/1POG-65SZ/20250805T071221
przestrzen nazw	PL.ZIPPZP.11085/060802-POG
lokalny id	1POG-65SZ
wersja id	20250805T071221
poczatek wersji obiektu	2025-08-05T07:12:21
nazwa	strefa wielofunkcyjna z zabudową zagrodową
oznaczenie	65SZ
symbol	SZ
obowiazuje od	2025-08-01
obowiazuje do	obecnie
status	w opracowaniu https://inspire.ec.europa.eu/codelist/ProcessStepGeneralValue/elaboration
charakter ustalenia	ogólnie wiążące https://inspire.ec.europa.eu/codelist/RegulationNatureValue/generallyBinding
profil podstawowy	teren zabudowy zagrodowej teren produkcji w gospodarstwach rolnych teren akwakultury i obsługi rybactwa teren komunikacji teren zieleni urządzonej teren ogrodów działkowych teren infrastruktury technicznej
profil dodatkowy	teren usług teren zieleni naturalnej teren lasu teren wód teren rolnictwa z zakazem zabudowy
maksymalna nadziemna intensywnosc zabudowy	0.7
maksymalny udzial powierzchni zabudowy	60%
maksymalna wysokosc zabudowy	10.0 m
minimalny udzial powierzchni biologicznie czynnej	30%
geometria	



plan <https://www.gov.pl/zagospodarowanieprzestrzenne/app/AktPlanowaniaPrzestrzennego/PL.ZIPPZP.11085/060802-POG/1POG>

strefa planistyczna PL.ZIPPZP.11085_060802-POG_1POG-66SZ_20250805T071221

identyfier <https://www.gov.pl/zagospodarowanieprzestrzenne/app/StrefaPlanistyczna/PL.ZIPPZP.11085/060802-POG/1POG-66SZ/20250805T071221>

przestrzen nazw PL.ZIPPZP.11085/060802-POG

lokalny id 1POG-66SZ

wersja id 20250805T071221

poczatek wersji obiektu 2025-08-05T07:12:21

nazwa strefa wielofunkcyjna z zabudową zagrodową

oznaczenie 66SZ

symbol SZ

obowiazuje od 2025-08-01

obowiazuje do obecnie

status w opracowaniu
<https://inspire.ec.europa.eu/codelist/ProcessStepGeneralValue/elaboration>

charakter ustalenia ogólnie wiążące
<https://inspire.ec.europa.eu/codelist/RegulationNatureValue/generallyBinding>

profil podstawowy teren zabudowy zagrodowej
teren produkcji w gospodarstwach rolnych
teren akwakultury i obsługi rybactwa
teren komunikacji
teren zieleni urządzonej
teren ogrodów działkowych
teren infrastruktury technicznej

profil dodatkowy teren usług
teren zieleni naturalnej
teren lasu
teren wód
teren rolnictwa z zakazem zabudowy

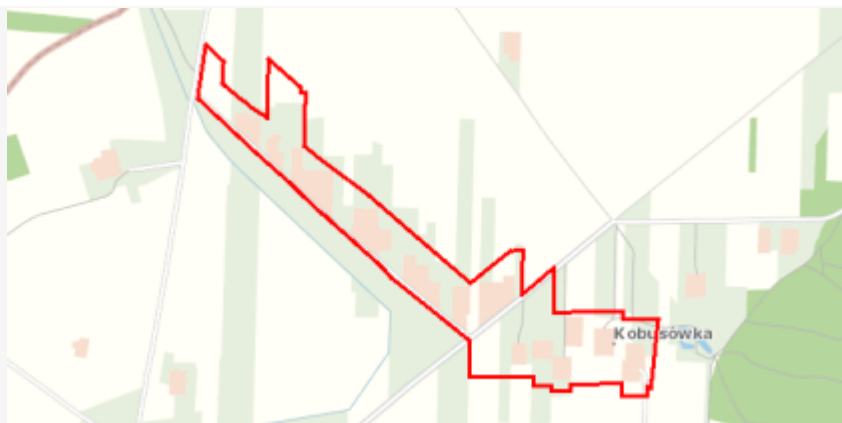
maksymalna nadziemna intensywnosc zabudowy 0.7

maksymalny udzial powierzchni zabudowy 60%

maksymalna wysokość zabudowy 10.0 m

minimalny udział powierzchni biologicznie czynnej 30%

geometria



plan <https://www.gov.pl/zagospodarowanieprzestrzenne/app/AktPlanowaniaPrzestrzennego/PL.ZIPPZP.11085/060802-POG/1POG>

strefa planistyczna PL.ZIPPZP.11085_060802-POG_1POG-67SZ_20250805T071221

identyfikator <https://www.gov.pl/zagospodarowanieprzestrzenne/app/StrefaPlanistyczna/PL.ZIPPZP.11085/060802-POG/1POG-67SZ/20250805T071221>

przestrzeń nazw PL.ZIPPZP.11085/060802-POG

lokalny id 1POG-67SZ

wersja id 20250805T071221

początek wersji obiektu 2025-08-05T07:12:21

nazwa strefa wielofunkcyjna z zabudową zagrodową

oznaczenie 67SZ

symbol SZ

obowiązuje od 2025-08-01

obowiązuje do obecnie

status w opracowaniu
<https://inspire.ec.europa.eu/codelist/ProcessStepGeneralValue/elaboration>

charakter ustalenia ogólnie wiążące
<https://inspire.ec.europa.eu/codelist/RegulationNatureValue/generallyBinding>

profil podstawowy teren zabudowy zagrodowej
teren produkcji w gospodarstwach rolnych
teren akwakultury i obsługi rybactwa
teren komunikacji
teren zieleni urządzonej
teren ogrodów działkowych
teren infrastruktury technicznej

profil dodatkowy teren usług
teren zieleni naturalnej
teren lasu
teren wód
teren rolnictwa z zakazem zabudowy

maksymalna nadziemna

intensywnosc zabudowy	0.7
maksymalny udzial powierzchni zabudowy	60%
maksymalna wysokosc zabudowy	10.0 m
minimalny udzial powierzchni biologicznie czynnej	30%

geometria



plan

<https://www.gov.pl/zagospodarowanieprzestrzenne/app/AktPlanowaniaPrzestrzennego/PL.ZIPPZP.11085/060802-POG/1POG>

strefa planistyczna

PL.ZIPPZP.11085_060802-POG_1POG-68SZ_20250805T071221

identfier

<https://www.gov.pl/zagospodarowanieprzestrzenne/app/StrefaPlanistyczna/PL.ZIPPZP.11085/060802-POG/1POG-68SZ/20250805T071221>

przestrzen nazw

PL.ZIPPZP.11085/060802-POG

lokalny id

1POG-68SZ

wersja id

20250805T071221

poczatek wersji obiektu

2025-08-05T07:12:21

nazwa

strefa wielofunkcyjna z zabudową zagrodową

oznaczenie

68SZ

symbol

SZ

obowiazuje od

2025-08-01

obowiazuje do

obecnie

status

w opracowaniu
<https://inspire.ec.europa.eu/codelist/ProcessStepGeneralValue/elaboration>

charakter ustalenia


ogólnie wiążące
<https://inspire.ec.europa.eu/codelist/RegulationNatureValue/generallyBinding>

profil podstawowy

teren zabudowy zagrodowej
 teren produkcji w gospodarstwach rolnych
 teren akwakultury i obsługi rybactwa
 teren komunikacji
 teren zieleni urządzonej
 teren ogrodów działkowych
 teren infrastruktury technicznej

profil dodatkowy

teren usług
 teren zieleni naturalnej
 teren lasu

	teren wód teren rolnictwa z zakazem zabudowy
maksymalna nadziemna intensywnosc zabudowy	0.7
maksymalny udzial powierzchni zabudowy	60%
maksymalna wysokosc zabudowy	10.0 m
minimalny udzial powierzchni biologicznie czynnej	30%
geometria	
plan	https://www.gov.pl/zagospodarowanieprzestrzenne/app/AktPlanowaniaPrzestrzennego/PL.ZIPPZP.11085/060802-POG/1POG
strefa planistyczna	PL.ZIPPZP.11085_060802-POG_1POG-69SZ_20250805T071221
identfier	https://www.gov.pl/zagospodarowanieprzestrzenne/app/StrefaPlanistyczna/PL.ZIPPZP.11085/060802-POG/1POG-69SZ/20250805T071221
przestrzen nazw	PL.ZIPPZP.11085/060802-POG
lokalny id	1POG-69SZ
wersja id	20250805T071221
poczatek wersji obiektu	2025-08-05T07:12:21
nazwa	strefa wielofunkcyjna z zabudową zagrodową
oznaczenie	69SZ
symbol	SZ
obowiazuje od	2025-08-01
obowiazuje do	obecnie
status	w opracowaniu https://inspire.ec.europa.eu/codelist/ProcessStepGeneralValue/elaboration
charakter ustalenia	ogólnie wiążące https://inspire.ec.europa.eu/codelist/RegulationNatureValue/generallyBinding
profil podstawowy	teren zabudowy zagrodowej teren produkcji w gospodarstwach rolnych teren akwakultury i obsługi rybactwa teren komunikacji teren zieleni urządzonej teren ogrodów działkowych teren infrastruktury technicznej

profil dodatkowy	teren usług teren zieleni naturalnej teren lasu teren wód teren rolnictwa z zakazem zabudowy
-------------------------	--

maksymalna nadziemna intensywnosc zabudowy	0.7
---	-----

maksymalny udzial powierzchni zabudowy	60%
---	-----

maksymalna wysokosc zabudowy	10.0 m
-------------------------------------	--------

minimalny udzial powierzchni biologicznie czynnej	30%
--	-----

geometria	
------------------	--



plan	https://www.gov.pl/zagospodarowanieprzestrzenne/app/AktPlanowaniaPrzestrzennego/PL.ZIPPZP.11085/060802-POG/1POG
-------------	---

strefa planistyczna	PL.ZIPPZP.11085_060802-POG_1POG-70SZ_20250805T071221
----------------------------	--

identfier	https://www.gov.pl/zagospodarowanieprzestrzenne/app/StrefaPlanistyczna/PL.ZIPPZP.11085/060802-POG/1POG-70SZ/20250805T071221
------------------	---

przestrzen nazw	PL.ZIPPZP.11085/060802-POG
------------------------	----------------------------

lokalny id	1POG-70SZ
-------------------	-----------

wersja id	20250805T071221
------------------	-----------------

poczatek wersji obiektu	2025-08-05T07:12:21
--------------------------------	---------------------

nazwa	strefa wielofunkcyjna z zabudową zagrodową
--------------	--

oznaczenie	70SZ
-------------------	------

symbol	SZ
---------------	----


obowiazuje od	2025-08-01
----------------------	------------

obowiazuje do	obecnie
----------------------	---------

status	w opracowaniu https://inspire.ec.europa.eu/codelist/ProcessStepGeneralValue/elaboration
---------------	--

charakter ustalenia	ogólnie wiążące https://inspire.ec.europa.eu/codelist/RegulationNatureValue/generallyBinding
----------------------------	--

profil podstawowy	teren zabudowy zagrodowej teren produkcji w gospodarstwach rolnych teren akwakultury i obsługi rybactwa
--------------------------	---

	<p>teren komunikacji</p> <p>teren zieleni urządzonej</p> <p>teren ogrodów działkowych</p> <p>teren infrastruktury technicznej</p>
profil dodatkowy	<p>teren usług</p> <p>teren zieleni naturalnej</p> <p>teren lasu</p> <p>teren wód</p> <p>teren rolnictwa z zakazem zabudowy</p>
maksymalna nadziemna intensywnosc zabudowy	0.7
maksymalny udzial powierzchni zabudowy	60%
maksymalna wysokosc zabudowy	10.0 m
minimalny udzial powierzchni biologicznie czynnej	30%
geometria	
plan	https://www.gov.pl/zagospodarowanieprzestrzenne/app/AktPlanowaniaPrzestrzennego/PL.ZIPPZP.11085/060802-POG/1POG
strefa planistyczna	PL.ZIPPZP.11085_060802-POG_1POG-71SZ_20250805T071221
identfier	https://www.gov.pl/zagospodarowanieprzestrzenne/app/StrefaPlanistyczna/PL.ZIPPZP.11085/060802-POG/1POG-71SZ/20250805T071221
przestrzen nazw	PL.ZIPPZP.11085/060802-POG
lokalny id	1POG-71SZ
wersja id	20250805T071221
poczatek wersji obiektu	2025-08-05T07:12:21
nazwa	strefa wielofunkcyjna z zabudową zagrodową
oznaczenie	71SZ
symbol	SZ
obowiazuje od	2025-08-01
obowiazuje do	obecnie
status	<p>w opracowaniu</p> <p>https://inspire.ec.europa.eu/codelist/ProcessStepGeneralValue/elaboration</p>
charakter ustalenia	<p>ogólnie wiążące</p> <p>https://inspire.ec.europa.eu/codelist/RegulationNatureValue/generallyBinding</p>

profil podstawowy	teren zabudowy zagrodowej teren produkcji w gospodarstwach rolnych teren akwakultury i obsługi rybactwa teren komunikacji teren zieleni urządzonej teren ogrodów działkowych teren infrastruktury technicznej
--------------------------	---

profil dodatkowy	teren usług teren zieleni naturalnej teren lasu teren wód teren rolnictwa z zakazem zabudowy
-------------------------	--

maksymalna nadziemna intensywnosc zabudowy	0.7
---	-----

maksymalny udzial powierzchni zabudowy	60%
---	-----

maksymalna wysokosc zabudowy	10.0 m
-------------------------------------	--------

minimalny udzial powierzchni biologicznie czynnej	30%
--	-----

geometria



plan	https://www.gov.pl/zagospodarowanieprzestrzenne/app/AktPlanowaniaPrzestrzennego/PL.ZIPPZP.11085/060802-POG/1POG
-------------	---

strefa planistyczna	PL.ZIPPZP.11085_060802-POG_1POG-72SZ_20250805T071221
----------------------------	--

identfier	https://www.gov.pl/zagospodarowanieprzestrzenne/app/StrefaPlanistyczna/PL.ZIPPZP.11085/060802-POG/1POG-72SZ/20250805T071221
------------------	---

przestrzen nazw	PL.ZIPPZP.11085/060802-POG
------------------------	----------------------------

lokalny id	1POG-72SZ
-------------------	-----------

wersja id	20250805T071221
------------------	-----------------

poczatek wersji obiektu	2025-08-05T07:12:21
--------------------------------	---------------------

nazwa	strefa wielofunkcyjna z zabudową zagrodową
--------------	--


oznaczenie	72SZ
-------------------	------

symbol	SZ
---------------	----


obowiazuje od	2025-08-01
----------------------	------------


obowiazuje do	obecnie
----------------------	---------

status	w opracowaniu https://inspire.ec.europa.eu/codelist/ProcessStepGeneralValue/elaboration
---------------	--

charakter ustalenia	ogólnie wiążące https://inspire.ec.europa.eu/codelist/RegulationNatureValue/generallyBinding
profil podstawowy	teren zabudowy zagrodowej teren produkcji w gospodarstwach rolnych teren akwakultury i obsługi rybactwa teren komunikacji teren zieleni urządzonej teren ogrodów działkowych teren infrastruktury technicznej
profil dodatkowy	teren usług teren zieleni naturalnej teren lasu teren wód teren rolnictwa z zakazem zabudowy
maksymalna nadziemna intensywnosc zabudowy	0.7
maksymalny udzial powierzchni zabudowy	60%
maksymalna wysokosc zabudowy	10.0 m
minimalny udzial powierzchni biologicznie czynnej	30%
geometria	
plan	https://www.gov.pl/zagospodarowanieprzestrzenne/app/AktPlanowaniaPrzestrzennego/PL.ZIPPZP.11085/060802-POG/1POG
strefa planistyczna	PL.ZIPPZP.11085_060802-POG_1POG-73SZ_20250805T071221
identfier	https://www.gov.pl/zagospodarowanieprzestrzenne/app/StrefaPlanistyczna/PL.ZIPPZP.11085/060802-POG/1POG-73SZ/20250805T071221
przestrzen nazw	PL.ZIPPZP.11085/060802-POG
lokalny id	1POG-73SZ
wersja id	20250805T071221
poczatek wersji obiektu	2025-08-05T07:12:21
nazwa	strefa wielofunkcyjna z zabudową zagrodową
oznaczenie	73SZ
symbol	SZ
obowiazuje od	2025-08-01
obowiazuje do	obecnie

status	w opracowaniu https://inspire.ec.europa.eu/codelist/ProcessStepGeneralValue/elaboration
charakter ustalenia	ogólnie wiążące https://inspire.ec.europa.eu/codelist/RegulationNatureValue/generallyBinding
profil podstawowy	teren zabudowy zagrodowej teren produkcji w gospodarstwach rolnych teren akwakultury i obsługi rybactwa teren komunikacji teren zieleni urządzonej teren ogrodów działkowych teren infrastruktury technicznej
profil dodatkowy	teren usług teren zieleni naturalnej teren lasu teren wód teren rolnictwa z zakazem zabudowy
maksymalna nadziemna intensywnosc zabudowy	0.7
maksymalny udzial powierzchni zabudowy	60%
maksymalna wysokosc zabudowy	10.0 m
minimalny udzial powierzchni biologicznie czynnej	30%
geometria	
plan	https://www.gov.pl/zagospodarowanieprzestrzenne/app/AktPlanowaniaPrzestrzennego/PL.ZIPPZP.11085/060802-POG/1POG
strefa planistyczna	PL.ZIPPZP.11085_060802-POG_1POG-74SZ_20250805T071221
identfier	https://www.gov.pl/zagospodarowanieprzestrzenne/app/StrefaPlanistyczna/PL.ZIPPZP.11085/060802-POG/1POG-74SZ/20250805T071221
przestrzen nazw	PL.ZIPPZP.11085/060802-POG
lokalny id	1POG-74SZ
wersja id	20250805T071221
początek wersji obiektu	2025-08-05T07:12:21
nazwa	strefa wielofunkcyjna z zabudową zagrodową
oznaczenie	74SZ
symbol	SZ

obowiązuje od	2025-08-01
obowiązuje do	obecnie
status	w opracowaniu https://inspire.ec.europa.eu/codelist/ProcessStepGeneralValue/elaboration
charakter ustalenia	ogólnie wiążące https://inspire.ec.europa.eu/codelist/RegulationNatureValue/generallyBinding
profil podstawowy	teren zabudowy zagrodowej teren produkcji w gospodarstwach rolnych teren akwakultury i obsługi rybactwa teren komunikacji teren zieleni urządzonej teren ogrodów działkowych teren infrastruktury technicznej
profil dodatkowy	teren usług teren zieleni naturalnej teren lasu teren wód teren rolnictwa z zakazem zabudowy
maksymalna nadziemna intensywność zabudowy	0.7
maksymalny udział powierzchni zabudowy	60%
maksymalna wysokość zabudowy	10.0 m
minimalny udział powierzchni biologicznie czynnej	30%
geometria	
plan	https://www.gov.pl/zagospodarowanieprzestrzenne/app/AktPlanowaniaPrzestrzennego/PL.ZIPPZP.11085/060802-POG/1POG
strefa planistyczna	PL.ZIPPZP.11085_060802-POG_1POG-75SZ_20250805T071221
identyfikator	https://www.gov.pl/zagospodarowanieprzestrzenne/app/StrefaPlanistyczna/PL.ZIPPZP.11085/060802-POG/1POG-75SZ/20250805T071221
przestrzeń nazw	PL.ZIPPZP.11085/060802-POG
lokalny id	1POG-75SZ
wersja id	20250805T071221
początek wersji obiektu	2025-08-05T07:12:21
nazwa	strefa wielofunkcyjna z zabudową zagrodową

oznaczenie	75SZ
symbol	SZ
obowiązuje od	2025-08-01
obowiązuje do	obecnie
status	w opracowaniu https://inspire.ec.europa.eu/codelist/ProcessStepGeneralValue/elaboration
charakter ustalenia	ogólnie wiążące https://inspire.ec.europa.eu/codelist/RegulationNatureValue/generallyBinding
profil podstawowy	teren zabudowy zagrodowej teren produkcji w gospodarstwach rolnych teren akwakultury i obsługi rybactwa teren komunikacji teren zieleni urządzonej teren ogrodów działkowych teren infrastruktury technicznej
profil dodatkowy	teren usług teren zieleni naturalnej teren lasu teren wód teren rolnictwa z zakazem zabudowy
maksymalna nadziemna intensywnosc zabudowy	0.7
maksymalny udział powierzchni zabudowy	60%
maksymalna wysokosc zabudowy	10.0 m
minimalny udział powierzchni biologicznie czynnej	30%
geometria	
plan	https://www.gov.pl/zagospodarowanieprzestrzenne/app/AktPlanowaniaPrzestrzennego/PL.ZIPPZP.11085/060802-POG/1POG
strefa planistyczna	PL.ZIPPZP.11085_060802-POG_1POG-76SZ_20250805T071221
identfier	https://www.gov.pl/zagospodarowanieprzestrzenne/app/StrefaPlanistyczna/PL.ZIPPZP.11085/060802-POG/1POG-76SZ/20250805T071221
przestrzen nazw	PL.ZIPPZP.11085/060802-POG
lokalny id	1POG-76SZ
wersja id	20250805T071221

początek wersji obiektu	2025-08-05T07:12:21
nazwa	strefa wielofunkcyjna z zabudową zagrodową
oznaczenie	76SZ
symbol	SZ
obowiązuje od	2025-08-01
obowiązuje do	obecnie
status	w opracowaniu https://inspire.ec.europa.eu/codelist/ProcessStepGeneralValue/elaboration
charakter ustalenia	ogólnie wiążące https://inspire.ec.europa.eu/codelist/RegulationNatureValue/generallyBinding
profil podstawowy	teren zabudowy zagrodowej teren produkcji w gospodarstwach rolnych teren akwakultury i obsługi rybactwa teren komunikacji teren zieleni urządzonej teren ogrodów działkowych teren infrastruktury technicznej
profil dodatkowy	teren usług teren zieleni naturalnej teren lasu teren wód teren rolnictwa z zakazem zabudowy
maksymalna nadziemna intensywność zabudowy	0.7
maksymalny udział powierzchni zabudowy	60%
maksymalna wysokość zabudowy	10.0 m
minimalny udział powierzchni biologicznie czynnej	30%
geometria	
plan	https://www.gov.pl/zagospodarowanieprzestrzenne/app/AktPlanowaniaPrzestrzennego/PL.ZIPPZP.11085/060802-POG/1POG
strefa planistyczna	PL.ZIPPZP.11085_060802-POG_1POG-77SZ_20250805T071221
identyfikator	https://www.gov.pl/zagospodarowanieprzestrzenne/app/StrefaPlanistyczna/PL.ZIPPZP.11085/060802-POG/1POG-77SZ/20250805T071221

przestrzen nazw	PL.ZIPPZP.11085/060802-POG
lokalny id	1POG-77SZ
wersja id	20250805T071221
początek wersji obiektu	2025-08-05T07:12:21
nazwa	strefa wielofunkcyjna z zabudową zagrodową
oznaczenie	77SZ
symbol	SZ
obowiązuje od	2025-08-01
obowiązuje do	obecnie
status	w opracowaniu https://inspire.ec.europa.eu/codelist/ProcessStepGeneralValue/elaboration
charakter ustalenia	ogólnie wiążące https://inspire.ec.europa.eu/codelist/RegulationNatureValue/generallyBinding
profil podstawowy	teren zabudowy zagrodowej teren produkcji w gospodarstwach rolnych teren akwakultury i obsługi rybactwa teren komunikacji teren zieleni urządzonej teren ogrodów działkowych teren infrastruktury technicznej
profil dodatkowy	teren usług teren zieleni naturalnej teren lasu teren wód teren rolnictwa z zakazem zabudowy
maksymalna nadziemna intensywność zabudowy	0.7
maksymalny udział powierzchni zabudowy	60%
maksymalna wysokość zabudowy	10.0 m
minimalny udział powierzchni biologicznie czynnej	30%
geometria	
plan	https://www.gov.pl/zagospodarowanieprzestrzenne/app/AktPlanowaniaPrzestrzennego/PL.ZIPPZP.11085/060802-POG/1POG
strefa planistyczna	PL.ZIPPZP.11085_060802-POG_1POG-78SZ_20250805T071221

identyfier <https://www.gov.pl/zagospodarowanieprzestrzenne/app/StrefaPlanistyczna/PL.ZIPPZP.11085/060802-POG/1POG-78SZ/20250805T071221>

przestrzen nazw PL.ZIPPZP.11085/060802-POG

lokalny id 1POG-78SZ

wersja id 20250805T071221

początek wersji obiektu 2025-08-05T07:12:21

nazwa strefa wielofunkcyjna z zabudową zagrodową

oznaczenie 78SZ

symbol SZ

obowiązuje od 2025-08-01

obowiązuje do obecnie

status w opracowaniu
<https://inspire.ec.europa.eu/codelist/ProcessStepGeneralValue/elaboration>

charakter ustalenia ogólnie wiążące
<https://inspire.ec.europa.eu/codelist/RegulationNatureValue/generallyBinding>

profil podstawowy teren zabudowy zagrodowej
teren produkcji w gospodarstwach rolnych
teren akwakultury i obsługi rybactwa
teren komunikacji
teren zieleni urządzonej
teren ogrodów działkowych
teren infrastruktury technicznej

profil dodatkowy teren usług
teren zieleni naturalnej
teren lasu
teren wód
teren rolnictwa z zakazem zabudowy

maksymalna nadziemna intensywność zabudowy 0.7

maksymalny udział powierzchni zabudowy 60%

maksymalna wysokość zabudowy 10.0 m

minimalny udział powierzchni biologicznie czynnej 30%

geometria



plan <https://www.gov.pl/zagospodarowanieprzestrzenne/app>

strefa planistyczna	PL.ZIPPZP.11085_060802-POG_1POG-79SZ_20250805T071221
identyfier	https://www.gov.pl/zagospodarowanieprzestrzenne/app/StrefaPlanistyczna/PL.ZIPPZP.11085/060802-POG/1POG-79SZ/20250805T071221
przestrzen nazw	PL.ZIPPZP.11085/060802-POG
lokalny id	1POG-79SZ
wersja id	20250805T071221
poczatek wersji obiektu	2025-08-05T07:12:21
nazwa	strefa wielofunkcyjna z zabudową zagrodową
oznaczenie	79SZ
symbol	SZ
obowiazuje od	2025-08-01
obowiazuje do	obecnie
status	w opracowaniu https://inspire.ec.europa.eu/codelist/ProcessStepGeneralValue/elaboration
charakter ustalenia	ogólnie wiążące https://inspire.ec.europa.eu/codelist/RegulationNatureValue/generallyBinding
profil podstawowy	teren zabudowy zagrodowej teren produkcji w gospodarstwach rolnych teren akwakultury i obsługi rybactwa teren komunikacji teren zieleni urządzonej teren ogrodów działkowych teren infrastruktury technicznej
profil dodatkowy	teren usług teren zieleni naturalnej teren lasu teren wód teren rolnictwa z zakazem zabudowy
maksymalna nadziemna intensywnosc zabudowy	0.7
maksymalny udzial powierzchni zabudowy	60%
maksymalna wysokosc zabudowy	10.0 m
minimalny udzial powierzchni biologicznie czynnej	30%
geometria	



plan <https://www.gov.pl/zagospodarowanieprzestrzenne/app/AktPlanowaniaPrzestrzennego/PL.ZIPPZP.11085/060802-POG/1POG>

strefa planistyczna PL.ZIPPZP.11085_060802-POG_1POG-80SZ_20250805T071221

identyfier <https://www.gov.pl/zagospodarowanieprzestrzenne/app/StrefaPlanistyczna/PL.ZIPPZP.11085/060802-POG/1POG-80SZ/20250805T071221>

przestrzen nazw PL.ZIPPZP.11085/060802-POG

lokalny id 1POG-80SZ

wersja id 20250805T071221

początek wersji obiektu 2025-08-05T07:12:21

nazwa strefa wielofunkcyjna z zabudową zagrodową

oznaczenie 80SZ

symbol SZ

obowiązuje od 2025-08-01

obowiązuje do obecnie

status w opracowaniu
<https://inspire.ec.europa.eu/codelist/ProcessStepGeneralValue/elaboration>

charakter ustalenia ogólnie wiążące
<https://inspire.ec.europa.eu/codelist/RegulationNatureValue/generallyBinding>

profil podstawowy
teren zabudowy zagrodowej
teren produkcji w gospodarstwach rolnych
teren akwakultury i obsługi rybactwa
teren komunikacji
teren zieleni urządzonej
teren ogrodów działkowych
teren infrastruktury technicznej

profil dodatkowy
teren usług
teren zieleni naturalnej
teren lasu
teren wód
teren rolnictwa z zakazem zabudowy

maksymalna nadziemna intensywność zabudowy 0.7

maksymalny udział powierzchni zabudowy 60%

maksymalna wysokosc zabudowy 10.0 m

minimalny udzial powierzchni biologicznie czynnej 30%

geometria



plan <https://www.gov.pl/zagospodarowanieprzestrzenne/app/AktPlanowaniaPrzestrzennego/PL.ZIPPZP.11085/060802-POG/1POG>

strefa planistyczna PL.ZIPPZP.11085_060802-POG_1POG-81SZ_20250805T071221

identyfier <https://www.gov.pl/zagospodarowanieprzestrzenne/app/StrefaPlanistyczna/PL.ZIPPZP.11085/060802-POG/1POG-81SZ/20250805T071221>

przestrzen nazw PL.ZIPPZP.11085/060802-POG

lokalny id 1POG-81SZ

wersja id 20250805T071221

początek wersji obiektu 2025-08-05T07:12:21

nazwa strefa wielofunkcyjna z zabudową zagrodową

oznaczenie 81SZ

symbol SZ

obowiązuje od 2025-08-01

obowiązuje do obecnie

status w opracowaniu
<https://inspire.ec.europa.eu/codelist/ProcessStepGeneralValue/elaboration>

charakter ustalenia ogólnie wiążące
<https://inspire.ec.europa.eu/codelist/RegulationNatureValue/generallyBinding>

profil podstawowy teren zabudowy zagrodowej
teren produkcji w gospodarstwach rolnych
teren akwakultury i obsługi rybactwa
teren komunikacji
teren zieleni urządzonej
teren ogrodów działkowych
teren infrastruktury technicznej

profil dodatkowy teren usług
teren zieleni naturalnej
teren lasu
teren wód
teren rolnictwa z zakazem zabudowy

maksymalna nadziemna

intensywnosc zabudowy	0.7
maksymalny udzial powierzchni zabudowy	60%
maksymalna wysokosc zabudowy	10.0 m
minimalny udzial powierzchni biologicznie czynnej	30%

geometria



plan

<https://www.gov.pl/zagospodarowanieprzestrzenne/app/AktPlanowaniaPrzestrzennego/PL.ZIPPZP.11085/060802-POG/1POG>

strefa planistyczna PL.ZIPPZP.11085_060802-POG_1POG-82SZ_20250805T071221

identyfier <https://www.gov.pl/zagospodarowanieprzestrzenne/app/StrefaPlanistyczna/PL.ZIPPZP.11085/060802-POG/1POG-82SZ/20250805T071221>

przestrzen nazw PL.ZIPPZP.11085/060802-POG

lokalny id 1POG-82SZ

wersja id 20250805T071221

poczatek wersji obiektu 2025-08-05T07:12:21

nazwa strefa wielofunkcyjna z zabudową zagrodową

oznaczenie 82SZ

symbol SZ

obowiazuje od 2025-08-01


obowiazuje do obecnie

status w opracowaniu
<https://inspire.ec.europa.eu/codelist/ProcessStepGeneralValue/elaboration>

charakter ustalenia ogólnie wiążące
<https://inspire.ec.europa.eu/codelist/RegulationNatureValue/generallyBinding>

profil podstawowy teren zabudowy zagrodowej
 teren produkcji w gospodarstwach rolnych
 teren akwakultury i obsługi rybactwa
 teren komunikacji
 teren zieleni urządzonej
 teren ogrodów działkowych
 teren infrastruktury technicznej

profil dodatkowy teren usług
 teren zieleni naturalnej
 teren lasu

	teren wód teren rolnictwa z zakazem zabudowy
maksymalna nadziemna intensywnosc zabudowy	0.7
maksymalny udzial powierzchni zabudowy	60%
maksymalna wysokosc zabudowy	10.0 m
minimalny udzial powierzchni biologicznie czynnej	30%
geometria	
plan	https://www.gov.pl/zagospodarowanieprzestrzenne/app/AktPlanowaniaPrzestrzennego/PL.ZIPPZP.11085/060802-POG/1POG
strefa planistyczna	PL.ZIPPZP.11085_060802-POG_1POG-83SZ_20250805T071221
identfier	https://www.gov.pl/zagospodarowanieprzestrzenne/app/StrefaPlanistyczna/PL.ZIPPZP.11085/060802-POG/1POG-83SZ/20250805T071221
przestrzen nazw	PL.ZIPPZP.11085/060802-POG
lokalny id	1POG-83SZ
wersja id	20250805T071221
poczatek wersji obiektu	2025-08-05T07:12:21
nazwa	strefa wielofunkcyjna z zabudową zagrodową
oznaczenie	83SZ
symbol	SZ
obowiazuje od	2025-08-01
obowiazuje do	obecnie
status	w opracowaniu https://inspire.ec.europa.eu/codelist/ProcessStepGeneralValue/elaboration
charakter ustalenia	ogólnie wiążące https://inspire.ec.europa.eu/codelist/RegulationNatureValue/generallyBinding
profil podstawowy	teren zabudowy zagrodowej teren produkcji w gospodarstwach rolnych teren akwakultury i obsługi rybactwa teren komunikacji teren zieleni urządzonej teren ogrodów działkowych teren infrastruktury technicznej

profil dodatkowy	teren usług teren zieleni naturalnej teren lasu teren wód teren rolnictwa z zakazem zabudowy
-------------------------	--

maksymalna nadziemna intensywnosc zabudowy	0.7
---	-----

maksymalny udzial powierzchni zabudowy	60%
---	-----

maksymalna wysokosc zabudowy	10.0 m
-------------------------------------	--------

minimalny udzial powierzchni biologicznie czynnej	30%
--	-----

geometria	
------------------	--



plan	https://www.gov.pl/zagospodarowanieprzestrzenne/app/AktPlanowaniaPrzestrzennego/PL.ZIPPZP.11085/060802-POG/1POG
-------------	---

strefa planistyczna	PL.ZIPPZP.11085_060802-POG_1POG-84SZ_20250805T071221
----------------------------	--

identyfier	https://www.gov.pl/zagospodarowanieprzestrzenne/app/StrefaPlanistyczna/PL.ZIPPZP.11085/060802-POG/1POG-84SZ/20250805T071221
-------------------	---

przestrzen nazw	PL.ZIPPZP.11085/060802-POG
------------------------	----------------------------

lokalny id	1POG-84SZ
-------------------	-----------

wersja id	20250805T071221
------------------	-----------------

poczatek wersji obiektu	2025-08-05T07:12:21
--------------------------------	---------------------

nazwa	strefa wielofunkcyjna z zabudową zagrodową
--------------	--

oznaczenie	84SZ
-------------------	------

symbol	SZ
---------------	----

obowiazuje od	2025-08-01
----------------------	------------

obowiazuje do	obecnie
----------------------	---------

status	w opracowaniu https://inspire.ec.europa.eu/codelist/ProcessStepGeneralValue/elaboration
---------------	--

charakter ustalenia	ogólnie wiążące https://inspire.ec.europa.eu/codelist/RegulationNatureValue/generallyBinding
----------------------------	--

profil podstawowy	teren zabudowy zagrodowej teren produkcji w gospodarstwach rolnych teren akwakultury i obsługi rybactwa
--------------------------	---

	<p>teren komunikacji</p> <p>teren zieleni urządzonej</p> <p>teren ogrodów działkowych</p> <p>teren infrastruktury technicznej</p>
profil dodatkowy	<p>teren usług</p> <p>teren zieleni naturalnej</p> <p>teren lasu</p> <p>teren wód</p> <p>teren rolnictwa z zakazem zabudowy</p>
maksymalna nadziemna intensywnosc zabudowy	0.7
maksymalny udzial powierzchni zabudowy	60%
maksymalna wysokosc zabudowy	10.0 m
minimalny udzial powierzchni biologicznie czynnej	30%
geometria	
plan	https://www.gov.pl/zagospodarowanieprzestrzenne/app/AktPlanowaniaPrzestrzennego/PL.ZIPPZP.11085/060802-POG/1POG
strefa planistyczna	PL.ZIPPZP.11085_060802-POG_1POG-85SZ_20250805T071221
identfier	https://www.gov.pl/zagospodarowanieprzestrzenne/app/StrefaPlanistyczna/PL.ZIPPZP.11085/060802-POG/1POG-85SZ/20250805T071221
przestrzen nazw	PL.ZIPPZP.11085/060802-POG
lokalny id	1POG-85SZ
wersja id	20250805T071221
poczatek wersji obiektu	2025-08-05T07:12:21
nazwa	strefa wielofunkcyjna z zabudową zagrodową
oznaczenie	85SZ
symbol	SZ
obowiazuje od	2025-08-01
obowiazuje do	obecnie
status	<p>w opracowaniu</p> <p>https://inspire.ec.europa.eu/codelist/ProcessStepGeneralValue/elaboration</p>
charakter ustalenia	<p>ogólnie wiążące</p> <p>https://inspire.ec.europa.eu/codelist/RegulationNatureValue/generallyBinding</p>

profil podstawowy	teren zabudowy zagrodowej teren produkcji w gospodarstwach rolnych teren akwakultury i obsługi rybactwa teren komunikacji teren zieleni urządzonej teren ogrodów działkowych teren infrastruktury technicznej
--------------------------	---

profil dodatkowy	teren usług teren zieleni naturalnej teren lasu teren wód teren rolnictwa z zakazem zabudowy
-------------------------	--

maksymalna nadziemna intensywnosc zabudowy	0.7
---	-----

maksymalny udzial powierzchni zabudowy	60%
---	-----

maksymalna wysokosc zabudowy	10.0 m
-------------------------------------	--------

minimalny udzial powierzchni biologicznie czynnej	30%
--	-----

geometria



plan	https://www.gov.pl/zagospodarowanieprzestrzenne/app/AktPlanowaniaPrzestrzennego/PL.ZIPPZP.11085/060802-POG/1POG
-------------	---

strefa planistyczna	PL.ZIPPZP.11085_060802-POG_1POG-86SZ_20250805T071221
----------------------------	--

identfier	https://www.gov.pl/zagospodarowanieprzestrzenne/app/StrefaPlanistyczna/PL.ZIPPZP.11085/060802-POG/1POG-86SZ/20250805T071221
------------------	---

przestrzen nazw	PL.ZIPPZP.11085/060802-POG
------------------------	----------------------------

lokalny id	1POG-86SZ
-------------------	-----------

wersja id	20250805T071221
------------------	-----------------

poczatek wersji obiektu	2025-08-05T07:12:21
--------------------------------	---------------------

nazwa	strefa wielofunkcyjna z zabudową zagrodową
--------------	--

oznaczenie	86SZ
-------------------	------

symbol	SZ
---------------	----


obowiazuje od	2025-08-01
----------------------	------------

obowiazuje do	obecnie
----------------------	---------

status	w opracowaniu https://inspire.ec.europa.eu/codelist/ProcessStepGeneralValue/elaboration
---------------	--


charakter ustalenia	ogólnie wiążące https://inspire.ec.europa.eu/codelist/RegulationNatureValue/generallyBinding
profil podstawowy	teren zabudowy zagrodowej teren produkcji w gospodarstwach rolnych teren akwakultury i obsługi rybactwa teren komunikacji teren zieleni urządzonej teren ogrodów działkowych teren infrastruktury technicznej
profil dodatkowy	teren usług teren zieleni naturalnej teren lasu teren wód teren rolnictwa z zakazem zabudowy
maksymalna nadziemna intensywnosc zabudowy	0.7
maksymalny udzial powierzchni zabudowy	60%
maksymalna wysokosc zabudowy	10.0 m
minimalny udzial powierzchni biologicznie czynnej	30%
geometria	
plan	https://www.gov.pl/zagospodarowanieprzestrzenne/app/AktPlanowaniaPrzestrzennego/PL.ZIPPZP.11085/060802-POG/1POG
strefa planistyczna	PL.ZIPPZP.11085_060802-POG_1POG-87SZ_20250805T071221
identfier	https://www.gov.pl/zagospodarowanieprzestrzenne/app/StrefaPlanistyczna/PL.ZIPPZP.11085/060802-POG/1POG-87SZ/20250805T071221
przestrzen nazw	PL.ZIPPZP.11085/060802-POG
lokalny id	1POG-87SZ
wersja id	20250805T071221
poczatek wersji obiektu	2025-08-05T07:12:21
nazwa	strefa wielofunkcyjna z zabudową zagrodową
oznaczenie	87SZ
symbol	SZ
obowiazuje od	2025-08-01
obowiazuje do	obecnie

status	w opracowaniu https://inspire.ec.europa.eu/codelist/ProcessStepGeneralValue/elaboration
charakter ustalenia	ogólnie wiążące https://inspire.ec.europa.eu/codelist/RegulationNatureValue/generallyBinding
profil podstawowy	teren zabudowy zagrodowej teren produkcji w gospodarstwach rolnych teren akwakultury i obsługi rybactwa teren komunikacji teren zieleni urządzonej teren ogrodów działkowych teren infrastruktury technicznej
profil dodatkowy	teren usług teren zieleni naturalnej teren lasu teren wód teren rolnictwa z zakazem zabudowy
maksymalna nadziemna intensywnosc zabudowy	0.7
maksymalny udzial powierzchni zabudowy	60%
maksymalna wysokosc zabudowy	10.0 m
minimalny udzial powierzchni biologicznie czynnej	30%
geometria	
plan	https://www.gov.pl/zagospodarowanieprzestrzenne/app/AktPlanowaniaPrzestrzennego/PL.ZIPPZP.11085/060802-POG/1POG
strefa planistyczna	PL.ZIPPZP.11085_060802-POG_1POG-88SZ_20250805T071221
identfier	https://www.gov.pl/zagospodarowanieprzestrzenne/app/StrefaPlanistyczna/PL.ZIPPZP.11085/060802-POG/1POG-88SZ/20250805T071221
przestrzen nazw	PL.ZIPPZP.11085/060802-POG
lokalny id	1POG-88SZ
wersja id	20250805T071221
początek wersji obiektu	2025-08-05T07:12:21
nazwa	strefa wielofunkcyjna z zabudową zagrodową
oznaczenie	88SZ
symbol	SZ

obowiązuje od	2025-08-01
obowiązuje do	obecnie
status	w opracowaniu https://inspire.ec.europa.eu/codelist/ProcessStepGeneralValue/elaboration
charakter ustalenia	ogólnie wiążące https://inspire.ec.europa.eu/codelist/RegulationNatureValue/generallyBinding
profil podstawowy	teren zabudowy zagrodowej teren produkcji w gospodarstwach rolnych teren akwakultury i obsługi rybactwa teren komunikacji teren zieleni urządzonej teren ogrodów działkowych teren infrastruktury technicznej
profil dodatkowy	teren usług teren zieleni naturalnej teren lasu teren wód teren rolnictwa z zakazem zabudowy
maksymalna nadziemna intensywnosc zabudowy	0.7
maksymalny udzial powierzchni zabudowy	60%
maksymalna wysokosc zabudowy	10.0 m
minimalny udzial powierzchni biologicznie czynnej	30%
geometria	
plan	https://www.gov.pl/zagospodarowanieprzestrzenne/app/AktPlanowaniaPrzestrzennego/PL.ZIPPZP.11085/060802-POG/1POG
strefa planistyczna	PL.ZIPPZP.11085_060802-POG_1POG-89SZ_20250805T071221
identyfier	https://www.gov.pl/zagospodarowanieprzestrzenne/app/StrefaPlanistyczna/PL.ZIPPZP.11085/060802-POG/1POG-89SZ/20250805T071221
przestrzen nazw	PL.ZIPPZP.11085/060802-POG
lokalny id	1POG-89SZ
wersja id	20250805T071221
poczatek wersji obiektu	2025-08-05T07:12:21
nazwa	strefa wielofunkcyjna z zabudową zagrodową

oznaczenie	89SZ
symbol	SZ
obowiązuje od	2025-08-01
obowiązuje do	obecnie
status	w opracowaniu https://inspire.ec.europa.eu/codelist/ProcessStepGeneralValue/elaboration
charakter ustalenia	ogólnie wiążące https://inspire.ec.europa.eu/codelist/RegulationNatureValue/generallyBinding
profil podstawowy	teren zabudowy zagrodowej teren produkcji w gospodarstwach rolnych teren akwakultury i obsługi rybactwa teren komunikacji teren zieleni urządzonej teren ogrodów działkowych teren infrastruktury technicznej
profil dodatkowy	teren usług teren zieleni naturalnej teren lasu teren wód teren rolnictwa z zakazem zabudowy
maksymalna nadziemna intensywnosc zabudowy	0.7
maksymalny udział powierzchni zabudowy	60%
maksymalna wysokosc zabudowy	10.0 m
minimalny udział powierzchni biologicznie czynnej	30%
geometria	
plan	https://www.gov.pl/zagospodarowanieprzestrzenne/app/AktPlanowaniaPrzestrzennego/PL.ZIPPZP.11085/060802-POG/1POG
strefa planistyczna	PL.ZIPPZP.11085_060802-POG_1POG-90SZ_20250805T071221
identyfier	https://www.gov.pl/zagospodarowanieprzestrzenne/app/StrefaPlanistyczna/PL.ZIPPZP.11085/060802-POG/1POG-90SZ/20250805T071221
przestrzen nazw	PL.ZIPPZP.11085/060802-POG
lokalny id	1POG-90SZ
wersja id	20250805T071221

początek wersji obiektu	2025-08-05T07:12:21
nazwa	strefa wielofunkcyjna z zabudową zagrodową
oznaczenie	90SZ
symbol	SZ
obowiązuje od	2025-08-01
obowiązuje do	obecnie
status	w opracowaniu https://inspire.ec.europa.eu/codelist/ProcessStepGeneralValue/elaboration
charakter ustalenia	ogólnie wiążące https://inspire.ec.europa.eu/codelist/RegulationNatureValue/generallyBinding
profil podstawowy	teren zabudowy zagrodowej teren produkcji w gospodarstwach rolnych teren akwakultury i obsługi rybactwa teren komunikacji teren zieleni urządzonej teren ogrodów działkowych teren infrastruktury technicznej
profil dodatkowy	teren usług teren zieleni naturalnej teren lasu teren wód teren rolnictwa z zakazem zabudowy
maksymalna nadziemna intensywność zabudowy	0.7
maksymalny udział powierzchni zabudowy	60%
maksymalna wysokość zabudowy	10.0 m
minimalny udział powierzchni biologicznie czynnej	30%
geometria	
plan	https://www.gov.pl/zagospodarowanieprzestrzenne/app/AktPlanowaniaPrzestrzennego/PL.ZIPPZP.11085/060802-POG/1POG
strefa planistyczna	PL.ZIPPZP.11085_060802-POG_1POG-91SZ_20250805T071221
identyfikator	https://www.gov.pl/zagospodarowanieprzestrzenne/app/StrefaPlanistyczna/PL.ZIPPZP.11085/060802-POG/1POG-91SZ/20250805T071221

przestrzen nazw	PL.ZIPPZP.11085/060802-POG
lokalny id	1POG-91SZ
wersja id	20250805T071221
początek wersji obiektu	2025-08-05T07:12:21
nazwa	strefa wielofunkcyjna z zabudową zagrodową
oznaczenie	91SZ
symbol	SZ
obowiązuje od	2025-08-01
obowiązuje do	obecnie
status	w opracowaniu https://inspire.ec.europa.eu/codelist/ProcessStepGeneralValue/elaboration
charakter ustalenia	ogólnie wiążące https://inspire.ec.europa.eu/codelist/RegulationNatureValue/generallyBinding
profil podstawowy	teren zabudowy zagrodowej teren produkcji w gospodarstwach rolnych teren akwakultury i obsługi rybactwa teren komunikacji teren zieleni urządzonej teren ogrodów działkowych teren infrastruktury technicznej
profil dodatkowy	teren usług teren zieleni naturalnej teren lasu teren wód teren rolnictwa z zakazem zabudowy
maksymalna nadziemna intensywność zabudowy	0.7
maksymalny udział powierzchni zabudowy	60%
maksymalna wysokość zabudowy	10.0 m
minimalny udział powierzchni biologicznie czynnej	30%
geometria	
plan	https://www.gov.pl/zagospodarowanieprzestrzenne/app/AktPlanowaniaPrzestrzennego/PL.ZIPPZP.11085/060802-POG/1POG
strefa planistyczna	PL.ZIPPZP.11085_060802-POG_1POG-92SZ_20250805T071221

identyfier <https://www.gov.pl/zagospodarowanieprzestrzenne/app/StrefaPlanistyczna/PL.ZIPPZP.11085/060802-POG/1POG-92SZ/20250805T071221>

przestrzen nazw PL.ZIPPZP.11085/060802-POG

lokalny id 1POG-92SZ

wersja id 20250805T071221

początek wersji obiektu 2025-08-05T07:12:21

nazwa strefa wielofunkcyjna z zabudową zagrodową

oznaczenie 92SZ

symbol SZ

obowiązuje od 2025-08-01

obowiązuje do obecnie

status w opracowaniu
<https://inspire.ec.europa.eu/codelist/ProcessStepGeneralValue/elaboration>

charakter ustalenia ogólnie wiążące
<https://inspire.ec.europa.eu/codelist/RegulationNatureValue/generallyBinding>

profil podstawowy teren zabudowy zagrodowej
teren produkcji w gospodarstwach rolnych
teren akwakultury i obsługi rybactwa
teren komunikacji
teren zieleni urządzonej
teren ogrodów działkowych
teren infrastruktury technicznej

profil dodatkowy teren usług
teren zieleni naturalnej
teren lasu
teren wód
teren rolnictwa z zakazem zabudowy

maksymalna nadziemna intensywność zabudowy 0.7

maksymalny udział powierzchni zabudowy 60%

maksymalna wysokość zabudowy 10.0 m

minimalny udział powierzchni biologicznie czynnej 30%

geometria



plan <https://www.gov.pl/zagospodarowanieprzestrzenne/app>

strefa planistyczna	PL.ZIPPZP.11085_060802-POG_1POG-93SZ_20250805T071221
identyfier	https://www.gov.pl/zagospodarowanieprzestrzenne/app/StrefaPlanistyczna/PL.ZIPPZP.11085/060802-POG/1POG-93SZ/20250805T071221
przestrzen nazw	PL.ZIPPZP.11085/060802-POG
lokalny id	1POG-93SZ
wersja id	20250805T071221
poczatek wersji obiektu	2025-08-05T07:12:21
nazwa	strefa wielofunkcyjna z zabudową zagrodową
oznaczenie	93SZ
symbol	SZ
obowiazuje od	2025-08-01
obowiazuje do	obecnie
status	w opracowaniu https://inspire.ec.europa.eu/codelist/ProcessStepGeneralValue/elaboration
charakter ustalenia	ogólnie wiążące https://inspire.ec.europa.eu/codelist/RegulationNatureValue/generallyBinding
profil podstawowy	teren zabudowy zagrodowej teren produkcji w gospodarstwach rolnych teren akwakultury i obsługi rybactwa teren komunikacji teren zieleni urządzonej teren ogrodów działkowych teren infrastruktury technicznej
profil dodatkowy	teren usług teren zieleni naturalnej teren lasu teren wód teren rolnictwa z zakazem zabudowy
maksymalna nadziemna intensywnosc zabudowy	0.7
maksymalny udzial powierzchni zabudowy	60%
maksymalna wysokosc zabudowy	10.0 m
minimalny udzial powierzchni biologicznie czynnej	30%
geometria	



plan <https://www.gov.pl/zagospodarowanieprzestrzenne/app/AktPlanowaniaPrzestrzennego/PL.ZIPPZP.11085/060802-POG/1POG>

strefa planistyczna PL.ZIPPZP.11085_060802-POG_1POG-94SZ_20250805T071221

identyfier <https://www.gov.pl/zagospodarowanieprzestrzenne/app/StrefaPlanistyczna/PL.ZIPPZP.11085/060802-POG/1POG-94SZ/20250805T071221>

przestrzen nazw PL.ZIPPZP.11085/060802-POG

lokalny id 1POG-94SZ

wersja id 20250805T071221

poczatek wersji obiektu 2025-08-05T07:12:21

nazwa strefa wielofunkcyjna z zabudową zagrodową

oznaczenie 94SZ

symbol SZ

obowiazuje od 2025-08-01

obowiazuje do obecnie

status w opracowaniu
<https://inspire.ec.europa.eu/codelist/ProcessStepGeneralValue/elaboration>

charakter ustalenia ogólnie wiążące
<https://inspire.ec.europa.eu/codelist/RegulationNatureValue/generallyBinding>

profil podstawowy
teren zabudowy zagrodowej
teren produkcji w gospodarstwach rolnych
teren akwakultury i obsługi rybactwa
teren komunikacji
teren zieleni urządzonej
teren ogrodów działkowych
teren infrastruktury technicznej

profil dodatkowy
teren usług
teren zieleni naturalnej
teren lasu
teren wód
teren rolnictwa z zakazem zabudowy

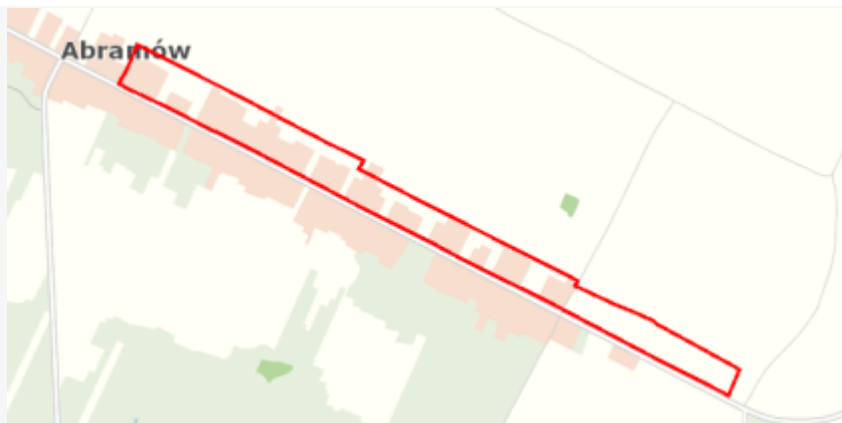
maksymalna nadziemna intensywnosc zabudowy 0.7

maksymalny udzial powierzchni zabudowy 60%

maksymalna wysokość zabudowy 10.0 m

minimalny udział powierzchni biologicznie czynnej 30%

geometria



plan <https://www.gov.pl/zagospodarowanieprzestrzenne/app/AktPlanowaniaPrzestrzennego/PL.ZIPPZP.11085/060802-POG/1POG>

strefa planistyczna PL.ZIPPZP.11085_060802-POG_1POG-95SZ_20250805T071221

identyfikator <https://www.gov.pl/zagospodarowanieprzestrzenne/app/StrefaPlanistyczna/PL.ZIPPZP.11085/060802-POG/1POG-95SZ/20250805T071221>

przestrzeń nazw PL.ZIPPZP.11085/060802-POG

lokalny id 1POG-95SZ

wersja id 20250805T071221

początek wersji obiektu 2025-08-05T07:12:21

nazwa strefa wielofunkcyjna z zabudową zagrodową

oznaczenie 95SZ

symbol SZ

obowiązuje od 2025-08-01

obowiązuje do obecnie

status w opracowaniu
<https://inspire.ec.europa.eu/codelist/ProcessStepGeneralValue/elaboration>

charakter ustalenia ogólnie wiążące
<https://inspire.ec.europa.eu/codelist/RegulationNatureValue/generallyBinding>

profil podstawowy teren zabudowy zagrodowej
teren produkcji w gospodarstwach rolnych
teren akwakultury i obsługi rybactwa
teren komunikacji
teren zieleni urządzonej
teren ogrodów działkowych
teren infrastruktury technicznej

profil dodatkowy teren usług
teren zieleni naturalnej
teren lasu
teren wód
teren rolnictwa z zakazem zabudowy

maksymalna nadziemna

intensywnosc zabudowy	0.7
maksymalny udzial powierzchni zabudowy	60%
maksymalna wysokosc zabudowy	10.0 m
minimalny udzial powierzchni biologicznie czynnej	30%

geometria



plan

<https://www.gov.pl/zagospodarowanieprzestrzenne/app/AktPlanowaniaPrzestrzennego/PL.ZIPPZP.11085/060802-POG/1POG>

strefa planistyczna PL.ZIPPZP.11085_060802-POG_1POG-96SZ_20250805T071221

identyfier <https://www.gov.pl/zagospodarowanieprzestrzenne/app/StrefaPlanistyczna/PL.ZIPPZP.11085/060802-POG/1POG-96SZ/20250805T071221>

przestrzen nazw PL.ZIPPZP.11085/060802-POG

lokalny id 1POG-96SZ

wersja id 20250805T071221

poczatek wersji obiektu 2025-08-05T07:12:21

nazwa strefa wielofunkcyjna z zabudową zagrodową

oznaczenie 96SZ

symbol SZ

obowiazuje od 2025-08-01


obowiazuje do obecnie

status w opracowaniu
<https://inspire.ec.europa.eu/codelist/ProcessStepGeneralValue/elaboration>

charakter ustalenia ogólnie wiążące
<https://inspire.ec.europa.eu/codelist/RegulationNatureValue/generallyBinding>

profil podstawowy teren zabudowy zagrodowej
 teren produkcji w gospodarstwach rolnych
 teren akwakultury i obsługi rybactwa
 teren komunikacji
 teren zieleni urządzonej
 teren ogrodów działkowych
 teren infrastruktury technicznej

profil dodatkowy teren usług
 teren zieleni naturalnej
 teren lasu

	teren wód teren rolnictwa z zakazem zabudowy
maksymalna nadziemna intensywnosc zabudowy	0.7
maksymalny udzial powierzchni zabudowy	60%
maksymalna wysokosc zabudowy	10.0 m
minimalny udzial powierzchni biologicznie czynnej	30%
geometria	
plan	https://www.gov.pl/zagospodarowanieprzestrzenne/app/AktPlanowaniaPrzestrzennego/PL.ZIPPZP.11085/060802-POG/1POG
strefa planistyczna	PL.ZIPPZP.11085_060802-POG_1POG-97SZ_20250805T071221
identfier	https://www.gov.pl/zagospodarowanieprzestrzenne/app/StrefaPlanistyczna/PL.ZIPPZP.11085/060802-POG/1POG-97SZ/20250805T071221
przestrzen nazw	PL.ZIPPZP.11085/060802-POG
lokalny id	1POG-97SZ
wersja id	20250805T071221
poczatek wersji obiektu	2025-08-05T07:12:21
nazwa	strefa wielofunkcyjna z zabudową zagrodową
oznaczenie	97SZ
symbol	SZ
obowiazuje od	2025-08-01
obowiazuje do	obecnie
status	w opracowaniu https://inspire.ec.europa.eu/codelist/ProcessStepGeneralValue/elaboration
charakter ustalenia	ogólnie wiążące https://inspire.ec.europa.eu/codelist/RegulationNatureValue/generallyBinding
profil podstawowy	teren zabudowy zagrodowej teren produkcji w gospodarstwach rolnych teren akwakultury i obsługi rybactwa teren komunikacji teren zieleni urządzonej teren ogrodów działkowych teren infrastruktury technicznej

profil dodatkowy	teren usług teren zieleni naturalnej teren lasu teren wód teren rolnictwa z zakazem zabudowy
maksymalna nadziemna intensywnosc zabudowy	0.7
maksymalny udzial powierzchni zabudowy	60%
maksymalna wysokosc zabudowy	10.0 m
minimalny udzial powierzchni biologicznie czynnej	30%
geometria	
plan	https://www.gov.pl/zagospodarowanieprzestrzenne/app/AktPlanowaniaPrzestrzennego/PL.ZIPPZP.11085/060802-POG/1POG
strefa planistyczna	PL.ZIPPZP.11085_060802-POG_1POG-98SZ_20250805T071221
identyfier	https://www.gov.pl/zagospodarowanieprzestrzenne/app/StrefaPlanistyczna/PL.ZIPPZP.11085/060802-POG/1POG-98SZ/20250805T071221
przestrzen nazw	PL.ZIPPZP.11085/060802-POG
lokalny id	1POG-98SZ
wersja id	20250805T071221
poczatek wersji obiektu	2025-08-05T07:12:21
nazwa	strefa wielofunkcyjna z zabudową zagrodową
oznaczenie	98SZ
symbol	SZ
obowiazuje od	2025-08-01
obowiazuje do	obecnie
status	w opracowaniu https://inspire.ec.europa.eu/codelist/ProcessStepGeneralValue/elaboration
charakter ustalenia	ogólnie wiążące https://inspire.ec.europa.eu/codelist/RegulationNatureValue/generallyBinding
profil podstawowy	teren zabudowy zagrodowej teren produkcji w gospodarstwach rolnych teren akwakultury i obsługi rybactwa

	<p>teren komunikacji</p> <p>teren zieleni urządzonej</p> <p>teren ogrodów działkowych</p> <p>teren infrastruktury technicznej</p>
profil dodatkowy	<p>teren usług</p> <p>teren zieleni naturalnej</p> <p>teren lasu</p> <p>teren wód</p> <p>teren rolnictwa z zakazem zabudowy</p>
maksymalna nadziemna intensywnosc zabudowy	0.7
maksymalny udzial powierzchni zabudowy	60%
maksymalna wysokosc zabudowy	10.0 m
minimalny udzial powierzchni biologicznie czynnej	30%
geometria	
plan	https://www.gov.pl/zagospodarowanieprzestrzenne/app/AktPlanowaniaPrzestrzennego/PL.ZIPPZP.11085/060802-POG/1POG
strefa planistyczna	PL.ZIPPZP.11085_060802-POG_1POG-99SZ_20250805T071221
identfier	https://www.gov.pl/zagospodarowanieprzestrzenne/app/StrefaPlanistyczna/PL.ZIPPZP.11085/060802-POG/1POG-99SZ/20250805T071221
przestrzen nazw	PL.ZIPPZP.11085/060802-POG
lokalny id	1POG-99SZ
wersja id	20250805T071221
poczatek wersji obiektu	2025-08-05T07:12:21
nazwa	strefa wielofunkcyjna z zabudową zagrodową
oznaczenie	99SZ
symbol	SZ
obowiazuje od	2025-08-01
obowiazuje do	obecnie
status	<p>w opracowaniu</p> <p>https://inspire.ec.europa.eu/codelist/ProcessStepGeneralValue/elaboration</p>
charakter ustalenia	<p>ogólnie wiążące</p> <p>https://inspire.ec.europa.eu/codelist/RegulationNatureValue/generallyBinding</p>

profil podstawowy	teren zabudowy zagrodowej teren produkcji w gospodarstwach rolnych teren akwakultury i obsługi rybactwa teren komunikacji teren zieleni urządzonej teren ogrodów działkowych teren infrastruktury technicznej
--------------------------	---

profil dodatkowy	teren usług teren zieleni naturalnej teren lasu teren wód teren rolnictwa z zakazem zabudowy
-------------------------	--

maksymalna nadziemna intensywnosc zabudowy	0.7
---	-----

maksymalny udzial powierzchni zabudowy	60%
---	-----

maksymalna wysokosc zabudowy	10.0 m
-------------------------------------	--------

minimalny udzial powierzchni biologicznie czynnej	30%
--	-----

geometria	
------------------	--



plan	https://www.gov.pl/zagospodarowanieprzestrzenne/app/AktPlanowaniaPrzestrzennego/PL.ZIPPZP.11085/060802-POG/1POG
-------------	---

strefa planistyczna	PL.ZIPPZP.11085_060802-POG_1POG-100SZ_20250805T071221
----------------------------	---

identfier	https://www.gov.pl/zagospodarowanieprzestrzenne/app/StrefaPlanistyczna/PL.ZIPPZP.11085/060802-POG/1POG-100SZ/20250805T071221
------------------	---

przestrzen nazw	PL.ZIPPZP.11085/060802-POG
------------------------	----------------------------

lokalny id	1POG-100SZ
-------------------	------------

wersja id	20250805T071221
------------------	-----------------

poczatek wersji obiektu	2025-08-05T07:12:21
--------------------------------	---------------------

nazwa	strefa wielofunkcyjna z zabudową zagrodową
--------------	--

oznaczenie	100SZ
-------------------	-------


symbol	SZ
---------------	----


obowiazuje od	2025-08-01
----------------------	------------


obowiazuje do	obecnie
----------------------	---------

status	w opracowaniu https://inspire.ec.europa.eu/codelist/ProcessStepGeneralValue/elaboration
---------------	--

charakter ustalenia	ogólnie wiążące https://inspire.ec.europa.eu/codelist/RegulationNatureValue/generallyBinding
profil podstawowy	teren zabudowy zagrodowej teren produkcji w gospodarstwach rolnych teren akwakultury i obsługi rybactwa teren komunikacji teren zieleni urządzonej teren ogrodów działkowych teren infrastruktury technicznej
profil dodatkowy	teren usług teren zieleni naturalnej teren lasu teren wód teren rolnictwa z zakazem zabudowy
maksymalna nadziemna intensywnosc zabudowy	0.7
maksymalny udzial powierzchni zabudowy	60%
maksymalna wysokosc zabudowy	10.0 m
minimalny udzial powierzchni biologicznie czynnej	30%
geometria	
plan	https://www.gov.pl/zagospodarowanieprzestrzenne/app/AktPlanowaniaPrzestrzennego/PL.ZIPPZP.11085/060802-POG/1POG
strefa planistyczna	PL.ZIPPZP.11085_060802-POG_1POG-101SZ_20250805T071221
identfier	https://www.gov.pl/zagospodarowanieprzestrzenne/app/StrefaPlanistyczna/PL.ZIPPZP.11085/060802-POG/1POG-101SZ/20250805T071221
przestrzen nazw	PL.ZIPPZP.11085/060802-POG
lokalny id	1POG-101SZ
wersja id	20250805T071221
poczatek wersji obiektu	2025-08-05T07:12:21
nazwa	strefa wielofunkcyjna z zabudową zagrodową
oznaczenie	101SZ
symbol	SZ
obowiazuje od	2025-08-01
obowiazuje do	obecnie

status	w opracowaniu https://inspire.ec.europa.eu/codelist/ProcessStepGeneralValue/elaboration
charakter ustalenia	ogólnie wiążące https://inspire.ec.europa.eu/codelist/RegulationNatureValue/generallyBinding
profil podstawowy	teren zabudowy zagrodowej teren produkcji w gospodarstwach rolnych teren akwakultury i obsługi rybactwa teren komunikacji teren zieleni urządzonej teren ogrodów działkowych teren infrastruktury technicznej
profil dodatkowy	teren usług teren zieleni naturalnej teren lasu teren wód teren rolnictwa z zakazem zabudowy
maksymalna nadziemna intensywnosc zabudowy	0.7
maksymalny udzial powierzchni zabudowy	60%
maksymalna wysokosc zabudowy	10.0 m
minimalny udzial powierzchni biologicznie czynnej	30%
geometria	
plan	https://www.gov.pl/zagospodarowanieprzestrzenne/app/AktPlanowaniaPrzestrzennego/PL.ZIPPZP.11085/060802-POG/1POG
strefa planistyczna	PL.ZIPPZP.11085_060802-POG_1POG-102SZ_20250805T071221
identfier	https://www.gov.pl/zagospodarowanieprzestrzenne/app/StrefaPlanistyczna/PL.ZIPPZP.11085/060802-POG/1POG-102SZ/20250805T071221
przestrzen nazw	PL.ZIPPZP.11085/060802-POG
lokalny id	1POG-102SZ
wersja id	20250805T071221
początek wersji obiektu	2025-08-05T07:12:21
nazwa	strefa wielofunkcyjna z zabudową zagrodową
oznaczenie	102SZ
symbol	SZ

obowiązuje od	2025-08-01
obowiązuje do	obecnie
status	w opracowaniu https://inspire.ec.europa.eu/codelist/ProcessStepGeneralValue/elaboration
charakter ustalenia	ogólnie wiążące https://inspire.ec.europa.eu/codelist/RegulationNatureValue/generallyBinding
profil podstawowy	teren zabudowy zagrodowej teren produkcji w gospodarstwach rolnych teren akwakultury i obsługi rybactwa teren komunikacji teren zieleni urządzonej teren ogrodów działkowych teren infrastruktury technicznej
profil dodatkowy	teren usług teren zieleni naturalnej teren lasu teren wód teren rolnictwa z zakazem zabudowy
maksymalna nadziemna intensywność zabudowy	0.7
maksymalny udział powierzchni zabudowy	60%
maksymalna wysokość zabudowy	10.0 m
minimalny udział powierzchni biologicznie czynnej	30%
geometria	
plan	https://www.gov.pl/zagospodarowanieprzestrzenne/app/AktPlanowaniaPrzestrzennego/PL.ZIPPZP.11085/060802-POG/1POG
strefa planistyczna	PL.ZIPPZP.11085_060802-POG_1POG-103SZ_20250805T071221
identyfikator	https://www.gov.pl/zagospodarowanieprzestrzenne/app/StrefaPlanistyczna/PL.ZIPPZP.11085/060802-POG/1POG-103SZ/20250805T071221
przestrzeń nazw	PL.ZIPPZP.11085/060802-POG
lokalny id	1POG-103SZ
wersja id	20250805T071221
początek wersji obiektu	2025-08-05T07:12:21
nazwa	strefa wielofunkcyjna z zabudową zagrodową

oznaczenie	103SZ
symbol	SZ
obowiązuje od	2025-08-01
obowiązuje do	obecnie
status	w opracowaniu https://inspire.ec.europa.eu/codelist/ProcessStepGeneralValue/elaboration
charakter ustalenia	ogólnie wiążące https://inspire.ec.europa.eu/codelist/RegulationNatureValue/generallyBinding
profil podstawowy	teren zabudowy zagrodowej teren produkcji w gospodarstwach rolnych teren akwakultury i obsługi rybactwa teren komunikacji teren zieleni urządzonej teren ogrodów działkowych teren infrastruktury technicznej
profil dodatkowy	teren usług teren zieleni naturalnej teren lasu teren wód teren rolnictwa z zakazem zabudowy
maksymalna nadziemna intensywnosc zabudowy	0.7
maksymalny udzial powierzchni zabudowy	60%
maksymalna wysokosc zabudowy	10.0 m
minimalny udzial powierzchni biologicznie czynnej	30%
geometria	
plan	https://www.gov.pl/zagospodarowanieprzestrzenne/app/AktPlanowaniaPrzestrzennego/PL.ZIPPZP.11085/060802-POG/1POG
strefa planistyczna	PL.ZIPPZP.11085_060802-POG_1POG-104SZ_20250805T071221
identyfier	https://www.gov.pl/zagospodarowanieprzestrzenne/app/StrefaPlanistyczna/PL.ZIPPZP.11085/060802-POG/1POG-104SZ/20250805T071221
przestrzen nazw	PL.ZIPPZP.11085/060802-POG
lokalny id	1POG-104SZ
wersja id	20250805T071221

początek wersji obiektu	2025-08-05T07:12:21
nazwa	strefa wielofunkcyjna z zabudową zagrodową
oznaczenie	104SZ
symbol	SZ
obowiązuje od	2025-08-01
obowiązuje do	obecnie
status	w opracowaniu https://inspire.ec.europa.eu/codelist/ProcessStepGeneralValue/elaboration
charakter ustalenia	ogólnie wiążące https://inspire.ec.europa.eu/codelist/RegulationNatureValue/generallyBinding
profil podstawowy	teren zabudowy zagrodowej teren produkcji w gospodarstwach rolnych teren akwakultury i obsługi rybactwa teren komunikacji teren zieleni urządzonej teren ogrodów działkowych teren infrastruktury technicznej
profil dodatkowy	teren usług teren zieleni naturalnej teren lasu teren wód teren rolnictwa z zakazem zabudowy
maksymalna nadziemna intensywność zabudowy	0.7
maksymalny udział powierzchni zabudowy	60%
maksymalna wysokość zabudowy	10.0 m
minimalny udział powierzchni biologicznie czynnej	30%
geometria	
plan	https://www.gov.pl/zagospodarowanieprzestrzenne/app/AktPlanowaniaPrzestrzennego/PL.ZIPPZP.11085/060802-POG/1POG
strefa planistyczna	PL.ZIPPZP.11085_060802-POG_1POG-105SZ_20250805T071221
identyfikator	https://www.gov.pl/zagospodarowanieprzestrzenne/app/StrefaPlanistyczna/PL.ZIPPZP.11085/060802-POG/1POG-105SZ/20250805T071221

przestrzen nazw	PL.ZIPPZP.11085/060802-POG
lokalny id	1POG-105SZ
wersja id	20250805T071221
początek wersji obiektu	2025-08-05T07:12:21
nazwa	strefa wielofunkcyjna z zabudową zagrodową
oznaczenie	105SZ
symbol	SZ
obowiązuje od	2025-08-01
obowiązuje do	obecnie
status	w opracowaniu https://inspire.ec.europa.eu/codelist/ProcessStepGeneralValue/elaboration
charakter ustalenia	ogólnie wiążące https://inspire.ec.europa.eu/codelist/RegulationNatureValue/generallyBinding
profil podstawowy	teren zabudowy zagrodowej teren produkcji w gospodarstwach rolnych teren akwakultury i obsługi rybactwa teren komunikacji teren zieleni urządzonej teren ogrodów działkowych teren infrastruktury technicznej
profil dodatkowy	teren usług teren zieleni naturalnej teren lasu teren wód teren rolnictwa z zakazem zabudowy
maksymalna nadziemna intensywność zabudowy	0.7
maksymalny udział powierzchni zabudowy	60%
maksymalna wysokość zabudowy	10.0 m
minimalny udział powierzchni biologicznie czynnej	30%
geometria	
plan	https://www.gov.pl/zagospodarowanieprzestrzenne/app/AktPlanowaniaPrzestrzennego/PL.ZIPPZP.11085/060802-POG/1POG
strefa planistyczna	PL.ZIPPZP.11085_060802-POG_1POG-106SZ_20250805T071221

identyfier <https://www.gov.pl/zagospodarowanieprzestrzenne/app/StrefaPlanistyczna/PL.ZIPPZP.11085/060802-POG/1POG-106SZ/20250805T071221>

przestrzen nazw PL.ZIPPZP.11085/060802-POG

lokalny id 1POG-106SZ

wersja id 20250805T071221

początek wersji obiektu 2025-08-05T07:12:21

nazwa strefa wielofunkcyjna z zabudową zagrodową

oznaczenie 106SZ

symbol SZ

obowiązuje od 2025-08-01

obowiązuje do obecnie

status w opracowaniu
<https://inspire.ec.europa.eu/codelist/ProcessStepGeneralValue/elaboration>

charakter ustalenia ogólnie wiążące
<https://inspire.ec.europa.eu/codelist/RegulationNatureValue/generallyBinding>

profil podstawowy teren zabudowy zagrodowej
teren produkcji w gospodarstwach rolnych
teren akwakultury i obsługi rybactwa
teren komunikacji
teren zieleni urządzonej
teren ogrodów działkowych
teren infrastruktury technicznej

profil dodatkowy teren usług
teren zieleni naturalnej
teren lasu
teren wód
teren rolnictwa z zakazem zabudowy

maksymalna nadziemna intensywność zabudowy 0.7

maksymalny udział powierzchni zabudowy 60%

maksymalna wysokość zabudowy 10.0 m

minimalny udział powierzchni biologicznie czynnej 30%

geometria



plan <https://www.gov.pl/zagospodarowanieprzestrzenne/app>

strefa planistyczna	PL.ZIPPZP.11085_060802-POG_1POG-107SZ_20250805T071221
identyfier	https://www.gov.pl/zagospodarowanieprzestrzenne/app/StrefaPlanistyczna/PL.ZIPPZP.11085/060802-POG/1POG-107SZ/20250805T071221
przestrzen nazw	PL.ZIPPZP.11085/060802-POG
lokalny id	1POG-107SZ
wersja id	20250805T071221
początek wersji obiektu	2025-08-05T07:12:21
nazwa	strefa wielofunkcyjna z zabudową zagrodową
oznaczenie	107SZ
symbol	SZ
obowiązuje od	2025-08-01
obowiązuje do	obecnie
status	w opracowaniu https://inspire.ec.europa.eu/codelist/ProcessStepGeneralValue/elaboration
charakter ustalenia	ogólnie wiążące https://inspire.ec.europa.eu/codelist/RegulationNatureValue/generallyBinding
profil podstawowy	teren zabudowy zagrodowej teren produkcji w gospodarstwach rolnych teren akwakultury i obsługi rybactwa teren komunikacji teren zieleni urządzonej teren ogrodów działkowych teren infrastruktury technicznej
profil dodatkowy	teren usług teren zieleni naturalnej teren lasu teren wód teren rolnictwa z zakazem zabudowy
maksymalna nadziemna intensywnosc zabudowy	0.7
maksymalny udział powierzchni zabudowy	60%
maksymalna wysokosc zabudowy	10.0 m
minimalny udział powierzchni biologicznie czynnej	30%
geometria	



plan <https://www.gov.pl/zagospodarowanieprzestrzenne/app/AktPlanowaniaPrzestrzennego/PL.ZIPPZP.11085/060802-POG/1POG>

strefa planistyczna PL.ZIPPZP.11085_060802-POG_1POG-108SZ_20250805T071221

identyfier <https://www.gov.pl/zagospodarowanieprzestrzenne/app/StrefaPlanistyczna/PL.ZIPPZP.11085/060802-POG/1POG-108SZ/20250805T071221>

przestrzen nazw PL.ZIPPZP.11085/060802-POG

lokalny id 1POG-108SZ

wersja id 20250805T071221

poczatek wersji obiektu 2025-08-05T07:12:21

nazwa strefa wielofunkcyjna z zabudową zagrodową

oznaczenie 108SZ

symbol SZ

obowiazuje od 2025-08-01

obowiazuje do obecnie

status w opracowaniu
<https://inspire.ec.europa.eu/codelist/ProcessStepGeneralValue/elaboration>

charakter ustalenia ogólnie wiążące
<https://inspire.ec.europa.eu/codelist/RegulationNatureValue/generallyBinding>

profil podstawowy teren zabudowy zagrodowej
teren produkcji w gospodarstwach rolnych
teren akwakultury i obsługi rybactwa
teren komunikacji
teren zieleni urządzonej
teren ogrodów działkowych
teren infrastruktury technicznej

profil dodatkowy teren usług
teren zieleni naturalnej
teren lasu
teren wód
teren rolnictwa z zakazem zabudowy

maksymalna nadziemna intensywnosc zabudowy 0.7

maksymalny udzial powierzchni zabudowy 60%

maksymalna wysokosc zabudowy 10.0 m

minimalny udzial powierzchni biologicznie czynnej 30%

geometria



plan <https://www.gov.pl/zagospodarowanieprzestrzenne/app/AktPlanowaniaPrzestrzennego/PL.ZIPPZP.11085/060802-POG/1POG>

strefa planistyczna PL.ZIPPZP.11085_060802-POG_1POG-109SZ_20250805T071221

identfier <https://www.gov.pl/zagospodarowanieprzestrzenne/app/StrefaPlanistyczna/PL.ZIPPZP.11085/060802-POG/1POG-109SZ/20250805T071221>

przestrzen nazw PL.ZIPPZP.11085/060802-POG

lokalny id 1POG-109SZ

wersja id 20250805T071221

początek wersji obiektu 2025-08-05T07:12:21

nazwa strefa wielofunkcyjna z zabudową zagrodową

oznaczenie 109SZ

symbol SZ

obowiązuje od 2025-08-01

obowiązuje do obecnie

status w opracowaniu
<https://inspire.ec.europa.eu/codelist/ProcessStepGeneralValue/elaboration>

charakter ustalenia ogólnie wiążące
<https://inspire.ec.europa.eu/codelist/RegulationNatureValue/generallyBinding>

profil podstawowy teren zabudowy zagrodowej
teren produkcji w gospodarstwach rolnych
teren akwakultury i obsługi rybactwa
teren komunikacji
teren zieleni urządzonej
teren ogrodów działkowych
teren infrastruktury technicznej

profil dodatkowy teren usług
teren zieleni naturalnej
teren lasu
teren wód
teren rolnictwa z zakazem zabudowy

maksymalna nadziemna

intensywnosc zabudowy	0.7
maksymalny udzial powierzchni zabudowy	60%
maksymalna wysokosc zabudowy	10.0 m
minimalny udzial powierzchni biologicznie czynnej	30%

geometria



plan

<https://www.gov.pl/zagospodarowanieprzestrzenne/app/AktPlanowaniaPrzestrzennego/PL.ZIPPZP.11085/060802-POG/1POG>

strefa planistyczna PL.ZIPPZP.11085_060802-POG_1POG-110SZ_20250805T071221

identfier <https://www.gov.pl/zagospodarowanieprzestrzenne/app/StrefaPlanistyczna/PL.ZIPPZP.11085/060802-POG/1POG-110SZ/20250805T071221>

przestrzen nazw PL.ZIPPZP.11085/060802-POG

lokalny id 1POG-110SZ

wersja id 20250805T071221

poczatek wersji obiektu 2025-08-05T07:12:21

nazwa strefa wielofunkcyjna z zabudową zagrodową

oznaczenie 110SZ

symbol SZ

obowiazuje od 2025-08-01


obowiazuje do obecnie

status w opracowaniu
<https://inspire.ec.europa.eu/codelist/ProcessStepGeneralValue/elaboration>

charakter ustalenia ogólnie wiążące
<https://inspire.ec.europa.eu/codelist/RegulationNatureValue/generallyBinding>

profil podstawowy teren zabudowy zagrodowej
 teren produkcji w gospodarstwach rolnych
 teren akwakultury i obsługi rybactwa
 teren komunikacji
 teren zieleni urządzonej
 teren ogrodów działkowych
 teren infrastruktury technicznej

profil dodatkowy teren usług
 teren zieleni naturalnej
 teren lasu

	teren wód teren rolnictwa z zakazem zabudowy
maksymalna nadziemna intensywnosc zabudowy	0.7
maksymalny udzial powierzchni zabudowy	60%
maksymalna wysokosc zabudowy	10.0 m
minimalny udzial powierzchni biologicznie czynnej	30%
geometria	
plan	https://www.gov.pl/zagospodarowanieprzestrzenne/app/AktPlanowaniaPrzestrzennego/PL.ZIPPZP.11085/060802-POG/1POG
strefa planistyczna	PL.ZIPPZP.11085_060802-POG_1POG-111SZ_20250805T071221
identfier	https://www.gov.pl/zagospodarowanieprzestrzenne/app/StrefaPlanistyczna/PL.ZIPPZP.11085/060802-POG/1POG-111SZ/20250805T071221
przestrzen nazw	PL.ZIPPZP.11085/060802-POG
lokalny id	1POG-111SZ
wersja id	20250805T071221
poczatek wersji obiektu	2025-08-05T07:12:21
nazwa	strefa wielofunkcyjna z zabudową zagrodową
oznaczenie	111SZ
symbol	SZ
obowiazuje od	2025-08-01
obowiazuje do	obecnie
status	w opracowaniu https://inspire.ec.europa.eu/codelist/ProcessStepGeneralValue/elaboration
charakter ustalenia	ogólnie wiążące https://inspire.ec.europa.eu/codelist/RegulationNatureValue/generallyBinding
profil podstawowy	teren zabudowy zagrodowej teren produkcji w gospodarstwach rolnych teren akwakultury i obsługi rybactwa teren komunikacji teren zieleni urządzonej teren ogrodów działkowych teren infrastruktury technicznej

profil dodatkowy	teren usług teren zieleni naturalnej teren lasu teren wód teren rolnictwa z zakazem zabudowy
-------------------------	--

maksymalna nadziemna intensywnosc zabudowy	0.7
---	-----

maksymalny udzial powierzchni zabudowy	60%
---	-----

maksymalna wysokosc zabudowy	10.0 m
-------------------------------------	--------

minimalny udzial powierzchni biologicznie czynnej	30%
--	-----

geometria	
------------------	--



plan	https://www.gov.pl/zagospodarowanieprzestrzenne/app/AktPlanowaniaPrzestrzennego/PL.ZIPPZP.11085/060802-POG/1POG
-------------	---

strefa planistyczna	PL.ZIPPZP.11085_060802-POG_1POG-112SZ_20250805T071221
----------------------------	---

identfier	https://www.gov.pl/zagospodarowanieprzestrzenne/app/StrefaPlanistyczna/PL.ZIPPZP.11085/060802-POG/1POG-112SZ/20250805T071221
------------------	---

przestrzen nazw	PL.ZIPPZP.11085/060802-POG
------------------------	----------------------------

lokalny id	1POG-112SZ
-------------------	------------

wersja id	20250805T071221
------------------	-----------------

poczatek wersji obiektu	2025-08-05T07:12:21
--------------------------------	---------------------

nazwa	strefa wielofunkcyjna z zabudową zagrodową
--------------	--

oznaczenie	112SZ
-------------------	-------

symbol	SZ
---------------	----

obowiazuje od	2025-08-01
----------------------	------------

obowiazuje do	obecnie
----------------------	---------

status	w opracowaniu https://inspire.ec.europa.eu/codelist/ProcessStepGeneralValue/elaboration
---------------	--

charakter ustalenia	ogólnie wiążące https://inspire.ec.europa.eu/codelist/RegulationNatureValue/generallyBinding
----------------------------	--

profil podstawowy	teren zabudowy zagrodowej teren produkcji w gospodarstwach rolnych teren akwakultury i obsługi rybactwa
--------------------------	---

	<p>teren komunikacji</p> <p>teren zieleni urządzonej</p> <p>teren ogrodów działkowych</p> <p>teren infrastruktury technicznej</p>
profil dodatkowy	<p>teren usług</p> <p>teren zieleni naturalnej</p> <p>teren lasu</p> <p>teren wód</p> <p>teren rolnictwa z zakazem zabudowy</p>
maksymalna nadziemna intensywnosc zabudowy	0.7
maksymalny udzial powierzchni zabudowy	60%
maksymalna wysokosc zabudowy	10.0 m
minimalny udzial powierzchni biologicznie czynnej	30%
geometria	
plan	https://www.gov.pl/zagospodarowanieprzestrzenne/app/AktPlanowaniaPrzestrzennego/PL.ZIPPZP.11085/060802-POG/1POG
strefa planistyczna	PL.ZIPPZP.11085_060802-POG_1POG-113SZ_20250805T071221
identfier	https://www.gov.pl/zagospodarowanieprzestrzenne/app/StrefaPlanistyczna/PL.ZIPPZP.11085/060802-POG/1POG-113SZ/20250805T071221
przestrzen nazw	PL.ZIPPZP.11085/060802-POG
lokalny id	1POG-113SZ
wersja id	20250805T071221
poczatek wersji obiektu	2025-08-05T07:12:21
nazwa	strefa wielofunkcyjna z zabudową zagrodową
oznaczenie	113SZ
symbol	SZ
obowiazuje od	2025-08-01
obowiazuje do	obecnie
status	<p>w opracowaniu</p> <p>https://inspire.ec.europa.eu/codelist/ProcessStepGeneralValue/elaboration</p>
charakter ustalenia	<p>ogólnie wiążące</p> <p>https://inspire.ec.europa.eu/codelist/RegulationNatureValue/generallyBinding</p>

profil podstawowy teren zabudowy zagrodowej
teren produkcji w gospodarstwach rolnych
teren akwakultury i obsługi rybactwa
teren komunikacji
teren zieleni urządzonej
teren ogrodów działkowych
teren infrastruktury technicznej

profil dodatkowy teren usług
teren zieleni naturalnej
teren lasu
teren wód
teren rolnictwa z zakazem zabudowy

maksymalna nadziemna intensywnosc zabudowy 0.7

maksymalny udzial powierzchni zabudowy 60%

maksymalna wysokosc zabudowy 10.0 m

minimalny udzial powierzchni biologicznie czynnej 30%

geometria



plan <https://www.gov.pl/zagospodarowanieprzestrzenne/app/AktPlanowaniaPrzestrzennego/PL.ZIPPZP.11085/060802-POG/1POG>

strefa planistyczna PL.ZIPPZP.11085_060802-POG_1POG-114SZ_20250805T071221

identfier <https://www.gov.pl/zagospodarowanieprzestrzenne/app/StrefaPlanistyczna/PL.ZIPPZP.11085/060802-POG/1POG-114SZ/20250805T071221>

przestrzen nazw PL.ZIPPZP.11085/060802-POG

lokalny id 1POG-114SZ

wersja id 20250805T071221

poczatek wersji obiektu 2025-08-05T07:12:21

nazwa strefa wielofunkcyjna z zabudową zagrodową

oznaczenie 114SZ

symbol SZ

obowiazuje od 2025-08-01


obowiazuje do obecnie


status w opracowaniu
<https://inspire.ec.europa.eu/codelist/ProcessStepGeneralValue/elaboration>

charakter ustalenia	ogólnie wiążące https://inspire.ec.europa.eu/codelist/RegulationNatureValue/generallyBinding
profil podstawowy	teren zabudowy zagrodowej teren produkcji w gospodarstwach rolnych teren akwakultury i obsługi rybactwa teren komunikacji teren zieleni urządzonej teren ogrodów działkowych teren infrastruktury technicznej
profil dodatkowy	teren usług teren zieleni naturalnej teren lasu teren wód teren rolnictwa z zakazem zabudowy
maksymalna nadziemna intensywnosc zabudowy	0.7
maksymalny udzial powierzchni zabudowy	60%
maksymalna wysokosc zabudowy	10.0 m
minimalny udzial powierzchni biologicznie czynnej	30%
geometria	
plan	https://www.gov.pl/zagospodarowanieprzestrzenne/app/AktPlanowaniaPrzestrzennego/PL.ZIPPZP.11085/060802-POG/1POG
strefa planistyczna	PL.ZIPPZP.11085_060802-POG_1POG-115SZ_20250805T071221
identfier	https://www.gov.pl/zagospodarowanieprzestrzenne/app/StrefaPlanistyczna/PL.ZIPPZP.11085/060802-POG/1POG-115SZ/20250805T071221
przestrzen nazw	PL.ZIPPZP.11085/060802-POG
lokalny id	1POG-115SZ
wersja id	20250805T071221
poczatek wersji obiektu	2025-08-05T07:12:21
nazwa	strefa wielofunkcyjna z zabudową zagrodową
oznaczenie	115SZ
symbol	SZ
obowiazuje od	2025-08-01
obowiazuje do	obecnie

status	w opracowaniu https://inspire.ec.europa.eu/codelist/ProcessStepGeneralValue/elaboration
charakter ustalenia	ogólnie wiążące https://inspire.ec.europa.eu/codelist/RegulationNatureValue/generallyBinding
profil podstawowy	teren zabudowy zagrodowej teren produkcji w gospodarstwach rolnych teren akwakultury i obsługi rybactwa teren komunikacji teren zieleni urządzonej teren ogrodów działkowych teren infrastruktury technicznej
profil dodatkowy	teren usług teren zieleni naturalnej teren lasu teren wód teren rolnictwa z zakazem zabudowy
maksymalna nadziemna intensywnosc zabudowy	0.7
maksymalny udzial powierzchni zabudowy	60%
maksymalna wysokosc zabudowy	10.0 m
minimalny udzial powierzchni biologicznie czynnej	30%
geometria	
plan	https://www.gov.pl/zagospodarowanieprzestrzenne/app/AktPlanowaniaPrzestrzennego/PL.ZIPPZP.11085/060802-POG/1POG
strefa planistyczna	PL.ZIPPZP.11085_060802-POG_1POG-116SZ_20250805T071221
identfier	https://www.gov.pl/zagospodarowanieprzestrzenne/app/StrefaPlanistyczna/PL.ZIPPZP.11085/060802-POG/1POG-116SZ/20250805T071221
przestrzen nazw	PL.ZIPPZP.11085/060802-POG
lokalny id	1POG-116SZ
wersja id	20250805T071221
początek wersji obiektu	2025-08-05T07:12:21
nazwa	strefa wielofunkcyjna z zabudową zagrodową
oznaczenie	116SZ
symbol	SZ

obowiązuje od	2025-08-01
obowiązuje do	obecnie
status	w opracowaniu https://inspire.ec.europa.eu/codelist/ProcessStepGeneralValue/elaboration
charakter ustalenia	ogólnie wiążące https://inspire.ec.europa.eu/codelist/RegulationNatureValue/generallyBinding
profil podstawowy	teren zabudowy zagrodowej teren produkcji w gospodarstwach rolnych teren akwakultury i obsługi rybactwa teren komunikacji teren zieleni urządzonej teren ogrodów działkowych teren infrastruktury technicznej
profil dodatkowy	teren usług teren zieleni naturalnej teren lasu teren wód teren rolnictwa z zakazem zabudowy
maksymalna nadziemna intensywność zabudowy	0.7
maksymalny udział powierzchni zabudowy	60%
maksymalna wysokość zabudowy	10.0 m
minimalny udział powierzchni biologicznie czynnej	30%
geometria	
plan	https://www.gov.pl/zagospodarowanieprzestrzenne/app/AktPlanowaniaPrzestrzennego/PL.ZIPPZP.11085/060802-POG/1POG
strefa planistyczna	PL.ZIPPZP.11085_060802-POG_1POG-117SZ_20250805T071221
identyfikator	https://www.gov.pl/zagospodarowanieprzestrzenne/app/StrefaPlanistyczna/PL.ZIPPZP.11085/060802-POG/1POG-117SZ/20250805T071221
przestrzeń nazw	PL.ZIPPZP.11085/060802-POG
lokalny id	1POG-117SZ
wersja id	20250805T071221
początek wersji obiektu	2025-08-05T07:12:21
nazwa	strefa wielofunkcyjna z zabudową zagrodową

oznaczenie	117SZ
symbol	SZ
obowiązuje od	2025-08-01
obowiązuje do	obecnie
status	w opracowaniu https://inspire.ec.europa.eu/codelist/ProcessStepGeneralValue/elaboration
charakter ustalenia	ogólnie wiążące https://inspire.ec.europa.eu/codelist/RegulationNatureValue/generallyBinding
profil podstawowy	teren zabudowy zagrodowej teren produkcji w gospodarstwach rolnych teren akwakultury i obsługi rybactwa teren komunikacji teren zieleni urządzonej teren ogrodów działkowych teren infrastruktury technicznej
profil dodatkowy	teren usług teren zieleni naturalnej teren lasu teren wód teren rolnictwa z zakazem zabudowy
maksymalna nadziemna intensywnosc zabudowy	0.7
maksymalny udział powierzchni zabudowy	60%
maksymalna wysokosc zabudowy	10.0 m
minimalny udział powierzchni biologicznie czynnej	30%
geometria	
plan	https://www.gov.pl/zagospodarowanieprzestrzenne/app/AktPlanowaniaPrzestrzennego/PL.ZIPPZP.11085/060802-POG/1POG
strefa planistyczna	PL.ZIPPZP.11085_060802-POG_1POG-118SZ_20250805T071221
identyfier	https://www.gov.pl/zagospodarowanieprzestrzenne/app/StrefaPlanistyczna/PL.ZIPPZP.11085/060802-POG/1POG-118SZ/20250805T071221
przestrzen nazw	PL.ZIPPZP.11085/060802-POG
lokalny id	1POG-118SZ
wersja id	20250805T071221

początek wersji obiektu	2025-08-05T07:12:21
nazwa	strefa wielofunkcyjna z zabudową zagrodową
oznaczenie	118SZ
symbol	SZ
obowiązuje od	2025-08-01
obowiązuje do	obecnie
status	w opracowaniu https://inspire.ec.europa.eu/codelist/ProcessStepGeneralValue/elaboration
charakter ustalenia	ogólnie wiążące https://inspire.ec.europa.eu/codelist/RegulationNatureValue/generallyBinding
profil podstawowy	teren zabudowy zagrodowej teren produkcji w gospodarstwach rolnych teren akwakultury i obsługi rybactwa teren komunikacji teren zieleni urządzonej teren ogrodów działkowych teren infrastruktury technicznej
profil dodatkowy	teren usług teren zieleni naturalnej teren lasu teren wód teren rolnictwa z zakazem zabudowy
maksymalna nadziemna intensywność zabudowy	0.7
maksymalny udział powierzchni zabudowy	60%
maksymalna wysokość zabudowy	10.0 m
minimalny udział powierzchni biologicznie czynnej	30%
geometria	
plan	https://www.gov.pl/zagospodarowanieprzestrzenne/app/AktPlanowaniaPrzestrzennego/PL.ZIPPZP.11085/060802-POG/1POG
strefa planistyczna	PL.ZIPPZP.11085_060802-POG_1POG-119SZ_20250805T071221
identyfikator	https://www.gov.pl/zagospodarowanieprzestrzenne/app/StrefaPlanistyczna/PL.ZIPPZP.11085/060802-POG/1POG-119SZ/20250805T071221

przestrzen nazw	PL.ZIPPZP.11085/060802-POG
lokalny id	1POG-119SZ
wersja id	20250805T071221
początek wersji obiektu	2025-08-05T07:12:21
nazwa	strefa wielofunkcyjna z zabudową zagrodową
oznaczenie	119SZ
symbol	SZ
obowiązuje od	2025-08-01
obowiązuje do	obecnie
status	w opracowaniu https://inspire.ec.europa.eu/codelist/ProcessStepGeneralValue/elaboration
charakter ustalenia	ogólnie wiążące https://inspire.ec.europa.eu/codelist/RegulationNatureValue/generallyBinding
profil podstawowy	teren zabudowy zagrodowej teren produkcji w gospodarstwach rolnych teren akwakultury i obsługi rybactwa teren komunikacji teren zieleni urządzonej teren ogrodów działkowych teren infrastruktury technicznej
profil dodatkowy	teren usług teren zieleni naturalnej teren lasu teren wód teren rolnictwa z zakazem zabudowy
maksymalna nadziemna intensywność zabudowy	0.7
maksymalny udział powierzchni zabudowy	60%
maksymalna wysokość zabudowy	10.0 m
minimalny udział powierzchni biologicznie czynnej	30%
geometria	
plan	https://www.gov.pl/zagospodarowanieprzestrzenne/app/AktPlanowaniaPrzestrzennego/PL.ZIPPZP.11085/060802-POG/1POG
strefa planistyczna	PL.ZIPPZP.11085_060802-POG_1POG-120SZ_20250805T071221

identyfier <https://www.gov.pl/zagospodarowanieprzestrzenne/app/StrefaPlanistyczna/PL.ZIPPZP.11085/060802-POG/1POG-120SZ/20250805T071221>

przestrzen nazw PL.ZIPPZP.11085/060802-POG

lokalny id 1POG-120SZ

wersja id 20250805T071221

początek wersji obiektu 2025-08-05T07:12:21

nazwa strefa wielofunkcyjna z zabudową zagrodową

oznaczenie 120SZ

symbol SZ

obowiązuje od 2025-08-01

obowiązuje do obecnie

status w opracowaniu
<https://inspire.ec.europa.eu/codelist/ProcessStepGeneralValue/elaboration>

charakter ustalenia ogólnie wiążące
<https://inspire.ec.europa.eu/codelist/RegulationNatureValue/generallyBinding>

profil podstawowy teren zabudowy zagrodowej
teren produkcji w gospodarstwach rolnych
teren akwakultury i obsługi rybactwa
teren komunikacji
teren zieleni urządzonej
teren ogrodów działkowych
teren infrastruktury technicznej

profil dodatkowy teren usług
teren zieleni naturalnej
teren lasu
teren wód
teren rolnictwa z zakazem zabudowy

maksymalna nadziemna intensywność zabudowy 0.7

maksymalny udział powierzchni zabudowy 60%

maksymalna wysokość zabudowy 10.0 m

minimalny udział powierzchni biologicznie czynnej 30%

geometria



plan <https://www.gov.pl/zagospodarowanieprzestrzenne/app>

strefa planistyczna	PL.ZIPPZP.11085_060802-POG_1POG-121SZ_20250805T071221
identyfier	https://www.gov.pl/zagospodarowanieprzestrzenne/app/StrefaPlanistyczna/PL.ZIPPZP.11085/060802-POG/1POG-121SZ/20250805T071221
przestrzen nazw	PL.ZIPPZP.11085/060802-POG
lokalny id	1POG-121SZ
wersja id	20250805T071221
poczatek wersji obiektu	2025-08-05T07:12:21
nazwa	strefa wielofunkcyjna z zabudową zagrodową
oznaczenie	121SZ
symbol	SZ
obowiazuje od	2025-08-01
obowiazuje do	obecnie
status	w opracowaniu https://inspire.ec.europa.eu/codelist/ProcessStepGeneralValue/elaboration
charakter ustalenia	ogólnie wiążące https://inspire.ec.europa.eu/codelist/RegulationNatureValue/generallyBinding
profil podstawowy	teren zabudowy zagrodowej teren produkcji w gospodarstwach rolnych teren akwakultury i obsługi rybactwa teren komunikacji teren zieleni urządzonej teren ogrodów działkowych teren infrastruktury technicznej
profil dodatkowy	teren usług teren zieleni naturalnej teren lasu teren wód teren rolnictwa z zakazem zabudowy
maksymalna nadziemna intensywnosc zabudowy	0.7
maksymalny udzial powierzchni zabudowy	60%
maksymalna wysokosc zabudowy	10.0 m
minimalny udzial powierzchni biologicznie czynnej	30%
geometria	



plan <https://www.gov.pl/zagospodarowanieprzestrzenne/app/AktPlanowaniaPrzestrzennego/PL.ZIPPZP.11085/060802-POG/1POG>

strefa planistyczna PL.ZIPPZP.11085_060802-POG_1POG-122SZ_20250805T071221

identyfier <https://www.gov.pl/zagospodarowanieprzestrzenne/app/StrefaPlanistyczna/PL.ZIPPZP.11085/060802-POG/1POG-122SZ/20250805T071221>

przestrzen nazw PL.ZIPPZP.11085/060802-POG

lokalny id 1POG-122SZ

wersja id 20250805T071221

poczatek wersji obiektu 2025-08-05T07:12:21

nazwa strefa wielofunkcyjna z zabudową zagrodową

oznaczenie 122SZ

symbol SZ

obowiazuje od 2025-08-01

obowiazuje do obecnie

status w opracowaniu
<https://inspire.ec.europa.eu/codelist/ProcessStepGeneralValue/elaboration>

charakter ustalenia ogólnie wiążące
<https://inspire.ec.europa.eu/codelist/RegulationNatureValue/generallyBinding>

profil podstawowy
teren zabudowy zagrodowej
teren produkcji w gospodarstwach rolnych
teren akwakultury i obsługi rybactwa
teren komunikacji
teren zieleni urządzonej
teren ogrodów działkowych
teren infrastruktury technicznej

profil dodatkowy
teren usług
teren zieleni naturalnej
teren lasu
teren wód
teren rolnictwa z zakazem zabudowy

maksymalna nadziemna intensywnosc zabudowy 0.7

maksymalny udzial powierzchni zabudowy 60%

maksymalna wysokość zabudowy 10.0 m

minimalny udział powierzchni biologicznie czynnej 30%

geometria



plan <https://www.gov.pl/zagospodarowanieprzestrzenne/app/AktPlanowaniaPrzestrzennego/PL.ZIPPZP.11085/060802-POG/1POG>

strefa planistyczna PL.ZIPPZP.11085_060802-POG_1POG-123SZ_20250805T071221

identyfikator <https://www.gov.pl/zagospodarowanieprzestrzenne/app/StrefaPlanistyczna/PL.ZIPPZP.11085/060802-POG/1POG-123SZ/20250805T071221>

przestrzeń nazw PL.ZIPPZP.11085/060802-POG

lokalny id 1POG-123SZ

wersja id 20250805T071221

początek wersji obiektu 2025-08-05T07:12:21

nazwa strefa wielofunkcyjna z zabudową zagrodową

oznaczenie 123SZ

symbol SZ

obowiązuje od 2025-08-01

obowiązuje do obecnie

status w opracowaniu
<https://inspire.ec.europa.eu/codelist/ProcessStepGeneralValue/elaboration>

charakter ustalenia ogólnie wiążące
<https://inspire.ec.europa.eu/codelist/RegulationNatureValue/generallyBinding>

profil podstawowy teren zabudowy zagrodowej
teren produkcji w gospodarstwach rolnych
teren akwakultury i obsługi rybactwa
teren komunikacji
teren zieleni urządzonej
teren ogrodów działkowych
teren infrastruktury technicznej

profil dodatkowy teren usług
teren zieleni naturalnej
teren lasu
teren wód
teren rolnictwa z zakazem zabudowy

maksymalna nadziemna

intensywnosc zabudowy	0.7
maksymalny udzial powierzchni zabudowy	60%
maksymalna wysokosc zabudowy	10.0 m
minimalny udzial powierzchni biologicznie czynnej	30%

geometria



plan

<https://www.gov.pl/zagospodarowanieprzestrzenne/app/AktPlanowaniaPrzestrzennego/PL.ZIPPZP.11085/060802-POG/1POG>

strefa planistyczna PL.ZIPPZP.11085_060802-POG_1POG-124SZ_20250805T071221

identyfier <https://www.gov.pl/zagospodarowanieprzestrzenne/app/StrefaPlanistyczna/PL.ZIPPZP.11085/060802-POG/1POG-124SZ/20250805T071221>

przestrzen nazw PL.ZIPPZP.11085/060802-POG

lokalny id 1POG-124SZ

wersja id 20250805T071221

poczatek wersji obiektu 2025-08-05T07:12:21

nazwa strefa wielofunkcyjna z zabudową zagrodową

oznaczenie 124SZ

symbol SZ

obowiazuje od 2025-08-01


obowiazuje do obecnie

status w opracowaniu
<https://inspire.ec.europa.eu/codelist/ProcessStepGeneralValue/elaboration>

charakter ustalenia ogólnie wiążące
<https://inspire.ec.europa.eu/codelist/RegulationNatureValue/generallyBinding>

profil podstawowy teren zabudowy zagrodowej
teren produkcji w gospodarstwach rolnych
teren akwakultury i obsługi rybactwa
teren komunikacji
teren zieleni urządzonej
teren ogrodów działkowych
teren infrastruktury technicznej

profil dodatkowy teren usług
teren zieleni naturalnej
teren lasu

	teren wód teren rolnictwa z zakazem zabudowy
maksymalna nadziemna intensywnosc zabudowy	0.7
maksymalny udzial powierzchni zabudowy	60%
maksymalna wysokosc zabudowy	10.0 m
minimalny udzial powierzchni biologicznie czynnej	30%
geometria	
plan	https://www.gov.pl/zagospodarowanieprzestrzenne/app/AktPlanowaniaPrzestrzennego/PL.ZIPPZP.11085/060802-POG/1POG
strefa planistyczna	PL.ZIPPZP.11085_060802-POG_1POG-125SZ_20250805T071221
identfier	https://www.gov.pl/zagospodarowanieprzestrzenne/app/StrefaPlanistyczna/PL.ZIPPZP.11085/060802-POG/1POG-125SZ/20250805T071221
przestrzen nazw	PL.ZIPPZP.11085/060802-POG
lokalny id	1POG-125SZ
wersja id	20250805T071221
poczatek wersji obiektu	2025-08-05T07:12:21
nazwa	strefa wielofunkcyjna z zabudową zagrodową
oznaczenie	125SZ
symbol	SZ
obowiazuje od	2025-08-01
obowiazuje do	obecnie
status	w opracowaniu https://inspire.ec.europa.eu/codelist/ProcessStepGeneralValue/elaboration
charakter ustalenia	ogólnie wiążące https://inspire.ec.europa.eu/codelist/RegulationNatureValue/generallyBinding
profil podstawowy	teren zabudowy zagrodowej teren produkcji w gospodarstwach rolnych teren akwakultury i obsługi rybactwa teren komunikacji teren zieleni urządzonej teren ogrodów działkowych teren infrastruktury technicznej

profil dodatkowy	teren usług teren zieleni naturalnej teren lasu teren wód teren rolnictwa z zakazem zabudowy
-------------------------	--

maksymalna nadziemna intensywnosc zabudowy	0.7
---	-----

maksymalny udzial powierzchni zabudowy	60%
---	-----

maksymalna wysokosc zabudowy	10.0 m
-------------------------------------	--------

minimalny udzial powierzchni biologicznie czynnej	30%
--	-----

geometria	
------------------	--



plan	https://www.gov.pl/zagospodarowanieprzestrzenne/app/AktPlanowaniaPrzestrzennego/PL.ZIPPZP.11085/060802-POG/1POG
-------------	---

strefa planistyczna	PL.ZIPPZP.11085_060802-POG_1POG-126SZ_20250805T071221
----------------------------	---

identfier	https://www.gov.pl/zagospodarowanieprzestrzenne/app/StrefaPlanistyczna/PL.ZIPPZP.11085/060802-POG/1POG-126SZ/20250805T071221
------------------	---

przestrzen nazw	PL.ZIPPZP.11085/060802-POG
------------------------	----------------------------

lokalny id	1POG-126SZ
-------------------	------------

wersja id	20250805T071221
------------------	-----------------

poczatek wersji obiektu	2025-08-05T07:12:21
--------------------------------	---------------------

nazwa	strefa wielofunkcyjna z zabudową zagrodową
--------------	--

oznaczenie	126SZ
-------------------	-------

symbol	SZ
---------------	----

obowiazuje od	2025-08-01
----------------------	------------

obowiazuje do	obecnie
----------------------	---------

status	w opracowaniu https://inspire.ec.europa.eu/codelist/ProcessStepGeneralValue/elaboration
---------------	--

charakter ustalenia	ogólnie wiążące https://inspire.ec.europa.eu/codelist/RegulationNatureValue/generallyBinding
----------------------------	--

profil podstawowy	teren zabudowy zagrodowej teren produkcji w gospodarstwach rolnych teren akwakultury i obsługi rybactwa
--------------------------	---

	teren komunikacji teren zieleni urządzonej teren ogrodów działkowych teren infrastruktury technicznej
profil dodatkowy	teren usług teren zieleni naturalnej teren lasu teren wód teren rolnictwa z zakazem zabudowy
maksymalna nadziemna intensywnosc zabudowy	0.7
maksymalny udzial powierzchni zabudowy	60%
maksymalna wysokosc zabudowy	10.0 m
minimalny udzial powierzchni biologicznie czynnej	30%
geometria	
plan	https://www.gov.pl/zagospodarowanieprzestrzenne/app/AktPlanowaniaPrzestrzennego/PL.ZIPPZP.11085/060802-POG/1POG
strefa planistyczna	PL.ZIPPZP.11085_060802-POG_1POG-127SZ_20250805T071221
identfier	https://www.gov.pl/zagospodarowanieprzestrzenne/app/StrefaPlanistyczna/PL.ZIPPZP.11085/060802-POG/1POG-127SZ/20250805T071221
przestrzen nazw	PL.ZIPPZP.11085/060802-POG
lokalny id	1POG-127SZ
wersja id	20250805T071221
poczatek wersji obiektu	2025-08-05T07:12:21
nazwa	strefa wielofunkcyjna z zabudową zagrodową
oznaczenie	127SZ
symbol	SZ
obowiazuje od	2025-08-01
obowiazuje do	obecnie
status	w opracowaniu https://inspire.ec.europa.eu/codelist/ProcessStepGeneralValue/elaboration
charakter ustalenia	ogólnie wiążące https://inspire.ec.europa.eu/codelist/RegulationNatureValue/generallyBinding

profil podstawowy	teren zabudowy zagrodowej teren produkcji w gospodarstwach rolnych teren akwakultury i obsługi rybactwa teren komunikacji teren zieleni urządzonej teren ogrodów działkowych teren infrastruktury technicznej
--------------------------	---

profil dodatkowy	teren usług teren zieleni naturalnej teren lasu teren wód teren rolnictwa z zakazem zabudowy
-------------------------	--

maksymalna nadziemna intensywnosc zabudowy	0.7
---	-----

maksymalny udzial powierzchni zabudowy	60%
---	-----

maksymalna wysokosc zabudowy	10.0 m
-------------------------------------	--------

minimalny udzial powierzchni biologicznie czynnej	30%
--	-----

geometria



plan	https://www.gov.pl/zagospodarowanieprzestrzenne/app/AktPlanowaniaPrzestrzennego/PL.ZIPPZP.11085/060802-POG/1POG
-------------	---

strefa planistyczna	PL.ZIPPZP.11085_060802-POG_1POG-128SZ_20250805T071221
----------------------------	---

identfier	https://www.gov.pl/zagospodarowanieprzestrzenne/app/StrefaPlanistyczna/PL.ZIPPZP.11085/060802-POG/1POG-128SZ/20250805T071221
------------------	---

przestrzen nazw	PL.ZIPPZP.11085/060802-POG
------------------------	----------------------------

lokalny id	1POG-128SZ
-------------------	------------

wersja id	20250805T071221
------------------	-----------------

poczatek wersji obiektu	2025-08-05T07:12:21
--------------------------------	---------------------

nazwa	strefa wielofunkcyjna z zabudową zagrodową
--------------	--


oznaczenie	128SZ
-------------------	-------


symbol	SZ
---------------	----

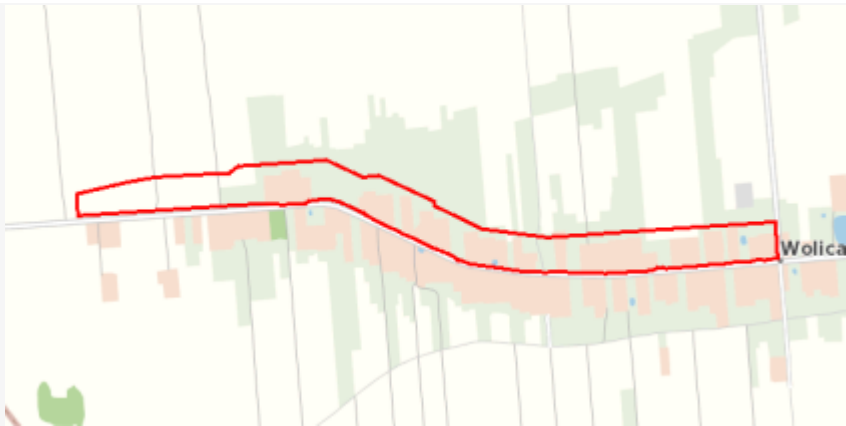
obowiazuje od	2025-08-01
----------------------	------------


obowiazuje do	obecnie
----------------------	---------


status	w opracowaniu https://inspire.ec.europa.eu/codelist/ProcessStepGeneralValue/elaboration
---------------	--

charakter ustalenia	ogólnie wiążące https://inspire.ec.europa.eu/codelist/RegulationNatureValue/generallyBinding
profil podstawowy	teren zabudowy zagrodowej teren produkcji w gospodarstwach rolnych teren akwakultury i obsługi rybactwa teren komunikacji teren zieleni urządzonej teren ogrodów działkowych teren infrastruktury technicznej
profil dodatkowy	teren usług teren zieleni naturalnej teren lasu teren wód teren rolnictwa z zakazem zabudowy
maksymalna nadziemna intensywnosc zabudowy	0.7
maksymalny udzial powierzchni zabudowy	60%
maksymalna wysokosc zabudowy	10.0 m
minimalny udzial powierzchni biologicznie czynnej	30%
geometria	
plan	https://www.gov.pl/zagospodarowanieprzestrzenne/app/AktPlanowaniaPrzestrzennego/PL.ZIPPZP.11085/060802-POG/1POG
strefa planistyczna	PL.ZIPPZP.11085_060802-POG_1POG-129SZ_20250805T071221
identfier	https://www.gov.pl/zagospodarowanieprzestrzenne/app/StrefaPlanistyczna/PL.ZIPPZP.11085/060802-POG/1POG-129SZ/20250805T071221
przestrzen nazw	PL.ZIPPZP.11085/060802-POG
lokalny id	1POG-129SZ
wersja id	20250805T071221
poczatek wersji obiektu	2025-08-05T07:12:21
nazwa	strefa wielofunkcyjna z zabudową zagrodową
oznaczenie	129SZ
symbol	SZ
obowiazuje od	2025-08-01
obowiazuje do	obecnie

status	w opracowaniu https://inspire.ec.europa.eu/codelist/ProcessStepGeneralValue/elaboration
charakter ustalenia	ogólnie wiążące https://inspire.ec.europa.eu/codelist/RegulationNatureValue/generallyBinding
profil podstawowy	teren zabudowy zagrodowej teren produkcji w gospodarstwach rolnych teren akwakultury i obsługi rybactwa teren komunikacji teren zieleni urządzonej teren ogrodów działkowych teren infrastruktury technicznej
profil dodatkowy	teren usług teren zieleni naturalnej teren lasu teren wód teren rolnictwa z zakazem zabudowy
maksymalna nadziemna intensywnosc zabudowy	0.7
maksymalny udzial powierzchni zabudowy	60%
maksymalna wysokosc zabudowy	10.0 m
minimalny udzial powierzchni biologicznie czynnej	30%
geometria	
plan	https://www.gov.pl/zagospodarowanieprzestrzenne/app/AktPlanowaniaPrzestrzennego/PL.ZIPPZP.11085/060802-POG/1POG
strefa planistyczna	PL.ZIPPZP.11085_060802-POG_1POG-130SZ_20250805T071221
identfier	https://www.gov.pl/zagospodarowanieprzestrzenne/app/StrefaPlanistyczna/PL.ZIPPZP.11085/060802-POG/1POG-130SZ/20250805T071221
przestrzen nazw	PL.ZIPPZP.11085/060802-POG
lokalny id	1POG-130SZ
wersja id	20250805T071221
początek wersji obiektu	2025-08-05T07:12:21
nazwa	strefa wielofunkcyjna z zabudową zagrodową
oznaczenie	130SZ
symbol	SZ

obowiązuje od	2025-08-01
obowiązuje do	obecnie
status	w opracowaniu https://inspire.ec.europa.eu/codelist/ProcessStepGeneralValue/elaboration
charakter ustalenia	ogólnie wiążące https://inspire.ec.europa.eu/codelist/RegulationNatureValue/generallyBinding
profil podstawowy	teren zabudowy zagrodowej teren produkcji w gospodarstwach rolnych teren akwakultury i obsługi rybactwa teren komunikacji teren zieleni urządzonej teren ogrodów działkowych teren infrastruktury technicznej
profil dodatkowy	teren usług teren zieleni naturalnej teren lasu teren wód teren rolnictwa z zakazem zabudowy
maksymalna nadziemna intensywność zabudowy	0.7
maksymalny udział powierzchni zabudowy	60%
maksymalna wysokość zabudowy	10.0 m
minimalny udział powierzchni biologicznie czynnej	30%
geometria	
plan	https://www.gov.pl/zagospodarowanieprzestrzenne/app/AktPlanowaniaPrzestrzennego/PL.ZIPPZP.11085/060802-POG/1POG
strefa planistyczna	PL.ZIPPZP.11085_060802-POG_1POG-131SZ_20250805T071221
identyfikator	https://www.gov.pl/zagospodarowanieprzestrzenne/app/StrefaPlanistyczna/PL.ZIPPZP.11085/060802-POG/1POG-131SZ/20250805T071221
przestrzeń nazw	PL.ZIPPZP.11085/060802-POG
lokalny id	1POG-131SZ
wersja id	20250805T071221
początek wersji obiektu	2025-08-05T07:12:21
nazwa	strefa wielofunkcyjna z zabudową zagrodową

oznaczenie	131SZ
symbol	SZ
obowiązuje od	2025-08-01
obowiązuje do	obecnie
status	w opracowaniu https://inspire.ec.europa.eu/codelist/ProcessStepGeneralValue/elaboration
charakter ustalenia	ogólnie wiążące https://inspire.ec.europa.eu/codelist/RegulationNatureValue/generallyBinding
profil podstawowy	teren zabudowy zagrodowej teren produkcji w gospodarstwach rolnych teren akwakultury i obsługi rybactwa teren komunikacji teren zieleni urządzonej teren ogrodów działkowych teren infrastruktury technicznej
profil dodatkowy	teren usług teren zieleni naturalnej teren lasu teren wód teren rolnictwa z zakazem zabudowy
maksymalna nadziemna intensywnosc zabudowy	0.7
maksymalny udzial powierzchni zabudowy	60%
maksymalna wysokosc zabudowy	10.0 m
minimalny udzial powierzchni biologicznie czynnej	30%
geometria	
plan	https://www.gov.pl/zagospodarowanieprzestrzenne/app/AktPlanowaniaPrzestrzennego/PL.ZIPPZP.11085/060802-POG/1POG
strefa planistyczna	PL.ZIPPZP.11085_060802-POG_1POG-132SZ_20250805T071221
identfier	https://www.gov.pl/zagospodarowanieprzestrzenne/app/StrefaPlanistyczna/PL.ZIPPZP.11085/060802-POG/1POG-132SZ/20250805T071221
przestrzen nazw	PL.ZIPPZP.11085/060802-POG
lokalny id	1POG-132SZ
wersja id	20250805T071221

początek wersji obiektu	2025-08-05T07:12:21
nazwa	strefa wielofunkcyjna z zabudową zagrodową
oznaczenie	132SZ
symbol	SZ
obowiązuje od	2025-08-01
obowiązuje do	obecnie
status	w opracowaniu https://inspire.ec.europa.eu/codelist/ProcessStepGeneralValue/elaboration
charakter ustalenia	ogólnie wiążące https://inspire.ec.europa.eu/codelist/RegulationNatureValue/generallyBinding
profil podstawowy	teren zabudowy zagrodowej teren produkcji w gospodarstwach rolnych teren akwakultury i obsługi rybactwa teren komunikacji teren zieleni urządzonej teren ogrodów działkowych teren infrastruktury technicznej
profil dodatkowy	teren usług teren zieleni naturalnej teren lasu teren wód teren rolnictwa z zakazem zabudowy
maksymalna nadziemna intensywność zabudowy	0.7
maksymalny udział powierzchni zabudowy	60%
maksymalna wysokość zabudowy	10.0 m
minimalny udział powierzchni biologicznie czynnej	30%
geometria	
plan	https://www.gov.pl/zagospodarowanieprzestrzenne/app/AktPlanowaniaPrzestrzennego/PL.ZIPPZP.11085/060802-POG/1POG
strefa planistyczna	PL.ZIPPZP.11085_060802-POG_1POG-133SZ_20250805T071221
identyfikator	https://www.gov.pl/zagospodarowanieprzestrzenne/app/StrefaPlanistyczna/PL.ZIPPZP.11085/060802-POG/1POG-133SZ/20250805T071221

przestrzen nazw	PL.ZIPPZP.11085/060802-POG
lokalny id	1POG-133SZ
wersja id	20250805T071221
początek wersji obiektu	2025-08-05T07:12:21
nazwa	strefa wielofunkcyjna z zabudową zagrodową
oznaczenie	133SZ
symbol	SZ
obowiązuje od	2025-08-01
obowiązuje do	obecnie
status	w opracowaniu https://inspire.ec.europa.eu/codelist/ProcessStepGeneralValue/elaboration
charakter ustalenia	ogólnie wiążące https://inspire.ec.europa.eu/codelist/RegulationNatureValue/generallyBinding
profil podstawowy	teren zabudowy zagrodowej teren produkcji w gospodarstwach rolnych teren akwakultury i obsługi rybactwa teren komunikacji teren zieleni urządzonej teren ogrodów działkowych teren infrastruktury technicznej
profil dodatkowy	teren usług teren zieleni naturalnej teren lasu teren wód teren rolnictwa z zakazem zabudowy
maksymalna nadziemna intensywność zabudowy	0.7
maksymalny udział powierzchni zabudowy	60%
maksymalna wysokość zabudowy	10.0 m
minimalny udział powierzchni biologicznie czynnej	30%
geometria	
plan	https://www.gov.pl/zagospodarowanieprzestrzenne/app/AktPlanowaniaPrzestrzennego/PL.ZIPPZP.11085/060802-POG/1POG
strefa planistyczna	PL.ZIPPZP.11085_060802-POG_1POG-134SZ_20250805T071221

identyfier <https://www.gov.pl/zagospodarowanieprzestrzenne/app/StrefaPlanistyczna/PL.ZIPPZP.11085/060802-POG/1POG-134SZ/20250805T071221>

przestrzen nazw PL.ZIPPZP.11085/060802-POG

lokalny id 1POG-134SZ

wersja id 20250805T071221

początek wersji obiektu 2025-08-05T07:12:21

nazwa strefa wielofunkcyjna z zabudową zagrodową

oznaczenie 134SZ

symbol SZ

obowiązuje od 2025-08-01

obowiązuje do obecnie

status w opracowaniu
<https://inspire.ec.europa.eu/codelist/ProcessStepGeneralValue/elaboration>

charakter ustalenia ogólnie wiążące
<https://inspire.ec.europa.eu/codelist/RegulationNatureValue/generallyBinding>

profil podstawowy teren zabudowy zagrodowej
teren produkcji w gospodarstwach rolnych
teren akwakultury i obsługi rybactwa
teren komunikacji
teren zieleni urządzonej
teren ogrodów działkowych
teren infrastruktury technicznej

profil dodatkowy teren usług
teren zieleni naturalnej
teren lasu
teren wód
teren rolnictwa z zakazem zabudowy

maksymalna nadziemna intensywność zabudowy 0.7

maksymalny udział powierzchni zabudowy 60%

maksymalna wysokość zabudowy 10.0 m


minimalny udział powierzchni biologicznie czynnej 30%

geometria



plan <https://www.gov.pl/zagospodarowanieprzestrzenne/app>

strefa planistyczna	PL.ZIPPZP.11085_060802-POG_1POG-135SZ_20250805T071221
identyfier	https://www.gov.pl/zagospodarowanieprzestrzenne/app/StrefaPlanistyczna/PL.ZIPPZP.11085/060802-POG/1POG-135SZ/20250805T071221
przestrzen nazw	PL.ZIPPZP.11085/060802-POG
lokalny id	1POG-135SZ
wersja id	20250805T071221
poczatek wersji obiektu	2025-08-05T07:12:21
nazwa	strefa wielofunkcyjna z zabudową zagrodową
oznaczenie	135SZ
symbol	SZ
obowiazuje od	2025-08-01
obowiazuje do	obecnie
status	w opracowaniu https://inspire.ec.europa.eu/codelist/ProcessStepGeneralValue/elaboration
charakter ustalenia	ogólnie wiążące https://inspire.ec.europa.eu/codelist/RegulationNatureValue/generallyBinding
profil podstawowy	teren zabudowy zagrodowej teren produkcji w gospodarstwach rolnych teren akwakultury i obsługi rybactwa teren komunikacji teren zieleni urządzonej teren ogrodów działkowych teren infrastruktury technicznej
profil dodatkowy	teren usług teren zieleni naturalnej teren lasu teren wód teren rolnictwa z zakazem zabudowy
maksymalna nadziemna intensywnosc zabudowy	0.7
maksymalny udzial powierzchni zabudowy	60%
maksymalna wysokosc zabudowy	10.0 m
minimalny udzial powierzchni biologicznie czynnej	30%
geometria	



plan <https://www.gov.pl/zagospodarowanieprzestrzenne/app/AktPlanowaniaPrzestrzennego/PL.ZIPPZP.11085/060802-POG/1POG>

strefa planistyczna PL.ZIPPZP.11085_060802-POG_1POG-136SZ_20250805T071221

identyfier <https://www.gov.pl/zagospodarowanieprzestrzenne/app/StrefaPlanistyczna/PL.ZIPPZP.11085/060802-POG/1POG-136SZ/20250805T071221>

przestrzen nazw PL.ZIPPZP.11085/060802-POG

lokalny id 1POG-136SZ

wersja id 20250805T071221

początek wersji obiektu 2025-08-05T07:12:21

nazwa strefa wielofunkcyjna z zabudową zagrodową

oznaczenie 136SZ

symbol SZ

obowiązuje od 2025-08-01

obowiązuje do obecnie

status w opracowaniu
<https://inspire.ec.europa.eu/codelist/ProcessStepGeneralValue/elaboration>

charakter ustalenia ogólnie wiążące
<https://inspire.ec.europa.eu/codelist/RegulationNatureValue/generallyBinding>

profil podstawowy teren zabudowy zagrodowej
teren produkcji w gospodarstwach rolnych
teren akwakultury i obsługi rybactwa
teren komunikacji
teren zieleni urządzonej
teren ogrodów działkowych
teren infrastruktury technicznej

profil dodatkowy teren usług
teren zieleni naturalnej
teren lasu
teren wód
teren rolnictwa z zakazem zabudowy

maksymalna nadziemna intensywność zabudowy 0.7

maksymalny udział powierzchni zabudowy 60%

maksymalna wysokość zabudowy 10.0 m

minimalny udział powierzchni biologicznie czynnej 30%

geometria



plan <https://www.gov.pl/zagospodarowanieprzestrzenne/app/AktPlanowaniaPrzestrzennego/PL.ZIPPZP.11085/060802-POG/1POG>

strefa planistyczna PL.ZIPPZP.11085_060802-POG_1POG-137SZ_20250805T071221

identyfikator <https://www.gov.pl/zagospodarowanieprzestrzenne/app/StrefaPlanistyczna/PL.ZIPPZP.11085/060802-POG/1POG-137SZ/20250805T071221>

przestrzeń nazw PL.ZIPPZP.11085/060802-POG

lokalny id 1POG-137SZ

wersja id 20250805T071221

początek wersji obiektu 2025-08-05T07:12:21

nazwa strefa wielofunkcyjna z zabudową zagrodową

oznaczenie 137SZ

symbol SZ

obowiązuje od 2025-08-01

obowiązuje do obecnie

status w opracowaniu
<https://inspire.ec.europa.eu/codelist/ProcessStepGeneralValue/elaboration>

charakter ustalenia ogólnie wiążące
<https://inspire.ec.europa.eu/codelist/RegulationNatureValue/generallyBinding>

profil podstawowy teren zabudowy zagrodowej
teren produkcji w gospodarstwach rolnych
teren akwakultury i obsługi rybactwa
teren komunikacji
teren zieleni urządzonej
teren ogrodów działkowych
teren infrastruktury technicznej

profil dodatkowy teren usług
teren zieleni naturalnej
teren lasu
teren wód
teren rolnictwa z zakazem zabudowy

maksymalna nadziemna

intensywnosc zabudowy	0.7
maksymalny udzial powierzchni zabudowy	60%
maksymalna wysokosc zabudowy	10.0 m
minimalny udzial powierzchni biologicznie czynnej	30%

geometria



plan

<https://www.gov.pl/zagospodarowanieprzestrzenne/app/AktPlanowaniaPrzestrzennego/PL.ZIPPZP.11085/060802-POG/1POG>

strefa planistyczna

PL.ZIPPZP.11085_060802-POG_1POG-138SZ_20250805T071221

identfier

<https://www.gov.pl/zagospodarowanieprzestrzenne/app/StrefaPlanistyczna/PL.ZIPPZP.11085/060802-POG/1POG-138SZ/20250805T071221>

przestrzen nazw

PL.ZIPPZP.11085/060802-POG

lokalny id

1POG-138SZ

wersja id

20250805T071221

poczatek wersji obiektu

2025-08-05T07:12:21

nazwa

strefa wielofunkcyjna z zabudową zagrodową

oznaczenie

138SZ

symbol

SZ

obowiazuje od

2025-08-01

obowiazuje do

obecnie

status

w opracowaniu
<https://inspire.ec.europa.eu/codelist/ProcessStepGeneralValue/elaboration>

charakter ustalenia


ogólnie wiążące
<https://inspire.ec.europa.eu/codelist/RegulationNatureValue/generallyBinding>

profil podstawowy

teren zabudowy zagrodowej
 teren produkcji w gospodarstwach rolnych
 teren akwakultury i obsługi rybactwa
 teren komunikacji
 teren zieleni urządzonej
 teren ogrodów działkowych
 teren infrastruktury technicznej

profil dodatkowy

teren usług
 teren zieleni naturalnej
 teren lasu

	teren wód teren rolnictwa z zakazem zabudowy
maksymalna nadziemna intensywnosc zabudowy	0.7
maksymalny udzial powierzchni zabudowy	60%
maksymalna wysokosc zabudowy	10.0 m
minimalny udzial powierzchni biologicznie czynnej	30%
geometria	
plan	https://www.gov.pl/zagospodarowanieprzestrzenne/app/AktPlanowaniaPrzestrzennego/PL.ZIPPZP.11085/060802-POG/1POG
strefa planistyczna	PL.ZIPPZP.11085_060802-POG_1POG-139SZ_20250805T071221
identfier	https://www.gov.pl/zagospodarowanieprzestrzenne/app/StrefaPlanistyczna/PL.ZIPPZP.11085/060802-POG/1POG-139SZ/20250805T071221
przestrzen nazw	PL.ZIPPZP.11085/060802-POG
lokalny id	1POG-139SZ
wersja id	20250805T071221
poczatek wersji obiektu	2025-08-05T07:12:21
nazwa	strefa wielofunkcyjna z zabudową zagrodową
oznaczenie	139SZ
symbol	SZ
obowiazuje od	2025-08-01
obowiazuje do	obecnie
status	w opracowaniu https://inspire.ec.europa.eu/codelist/ProcessStepGeneralValue/elaboration
charakter ustalenia	ogólnie wiążące https://inspire.ec.europa.eu/codelist/RegulationNatureValue/generallyBinding
profil podstawowy	teren zabudowy zagrodowej teren produkcji w gospodarstwach rolnych teren akwakultury i obsługi rybactwa teren komunikacji teren zieleni urządzonej teren ogrodów działkowych teren infrastruktury technicznej

profil dodatkowy	teren usług teren zieleni naturalnej teren lasu teren wód teren rolnictwa z zakazem zabudowy
-------------------------	--

maksymalna nadziemna intensywnosc zabudowy	0.7
---	-----

maksymalny udzial powierzchni zabudowy	60%
---	-----

maksymalna wysokosc zabudowy	10.0 m
-------------------------------------	--------

minimalny udzial powierzchni biologicznie czynnej	30%
--	-----

geometria	
------------------	--



plan	https://www.gov.pl/zagospodarowanieprzestrzenne/app/AktPlanowaniaPrzestrzennego/PL.ZIPPZP.11085/060802-POG/1POG
-------------	---

strefa planistyczna	PL.ZIPPZP.11085_060802-POG_1POG-140SZ_20250805T071221
----------------------------	---

identyfier	https://www.gov.pl/zagospodarowanieprzestrzenne/app/StrefaPlanistyczna/PL.ZIPPZP.11085/060802-POG/1POG-140SZ/20250805T071221
-------------------	---

przestrzen nazw	PL.ZIPPZP.11085/060802-POG
------------------------	----------------------------

lokalny id	1POG-140SZ
-------------------	------------

wersja id	20250805T071221
------------------	-----------------

poczatek wersji obiektu	2025-08-05T07:12:21
--------------------------------	---------------------

nazwa	strefa wielofunkcyjna z zabudową zagrodową
--------------	--

oznaczenie	140SZ
-------------------	-------

symbol	SZ
---------------	----


obowiazuje od	2025-08-01
----------------------	------------

obowiazuje do	obecnie
----------------------	---------

status	w opracowaniu https://inspire.ec.europa.eu/codelist/ProcessStepGeneralValue/elaboration
---------------	--

charakter ustalenia	ogólnie wiążące https://inspire.ec.europa.eu/codelist/RegulationNatureValue/generallyBinding
----------------------------	--

profil podstawowy	teren zabudowy zagrodowej teren produkcji w gospodarstwach rolnych teren akwakultury i obsługi rybactwa
--------------------------	---

	<p>teren komunikacji</p> <p>teren zieleni urządzonej</p> <p>teren ogrodów działkowych</p> <p>teren infrastruktury technicznej</p>
profil dodatkowy	<p>teren usług</p> <p>teren zieleni naturalnej</p> <p>teren lasu</p> <p>teren wód</p> <p>teren rolnictwa z zakazem zabudowy</p>
maksymalna nadziemna intensywnosc zabudowy	0.7
maksymalny udzial powierzchni zabudowy	60%
maksymalna wysokosc zabudowy	10.0 m
minimalny udzial powierzchni biologicznie czynnej	30%
geometria	
plan	https://www.gov.pl/zagospodarowanieprzestrzenne/app/AktPlanowaniaPrzestrzennego/PL.ZIPPZP.11085/060802-POG/1POG
strefa planistyczna	PL.ZIPPZP.11085_060802-POG_1POG-141SZ_20250805T071221
identfier	https://www.gov.pl/zagospodarowanieprzestrzenne/app/StrefaPlanistyczna/PL.ZIPPZP.11085/060802-POG/1POG-141SZ/20250805T071221
przestrzen nazw	PL.ZIPPZP.11085/060802-POG
lokalny id	1POG-141SZ
wersja id	20250805T071221
poczatek wersji obiektu	2025-08-05T07:12:21
nazwa	strefa wielofunkcyjna z zabudową zagrodową
oznaczenie	141SZ
symbol	SZ
obowiazuje od	2025-08-01
obowiazuje do	obecnie
status	<p>w opracowaniu</p> <p>https://inspire.ec.europa.eu/codelist/ProcessStepGeneralValue/elaboration</p>
charakter ustalenia	<p>ogólnie wiążące</p> <p>https://inspire.ec.europa.eu/codelist/RegulationNatureValue/generallyBinding</p>

profil podstawowy	teren zabudowy zagrodowej teren produkcji w gospodarstwach rolnych teren akwakultury i obsługi rybactwa teren komunikacji teren zieleni urządzonej teren ogrodów działkowych teren infrastruktury technicznej
--------------------------	---

profil dodatkowy	teren usług teren zieleni naturalnej teren lasu teren wód teren rolnictwa z zakazem zabudowy
-------------------------	--

maksymalna nadziemna intensywnosc zabudowy	0.7
---	-----

maksymalny udzial powierzchni zabudowy	60%
---	-----

maksymalna wysokosc zabudowy	10.0 m
-------------------------------------	--------

minimalny udzial powierzchni biologicznie czynnej	30%
--	-----

geometria	
------------------	--



plan	https://www.gov.pl/zagospodarowanieprzestrzenne/app/AktPlanowaniaPrzestrzennego/PL.ZIPPZP.11085/060802-POG/1POG
-------------	---

obszar uzupelnienia zabudowy	PL.ZIPPZP.11085_060802-POG_1POG-1OUZ_20250805T064748
-------------------------------------	--

identfier	https://www.gov.pl/zagospodarowanieprzestrzenne/app/ObszarUzupelnieniaZabudowy/PL.ZIPPZP.11085/060802-POG/1POG-1OUZ/20250805T064748
------------------	---

przestrzen nazw	PL.ZIPPZP.11085/060802-POG
------------------------	----------------------------

lokalny id	1POG-1OUZ
-------------------	-----------

wersja id	20250805T064748
------------------	-----------------

poczatek wersji obiektu	2025-08-05T06:47:48
--------------------------------	---------------------

nazwa	Obszar uzupełnienia zabudowy
--------------	------------------------------

oznaczenie	1OUZ
-------------------	------

symbol	OUZ
---------------	-----

obowiazuje od	2025-08-01
----------------------	------------

obowiazuje do	obecnie
----------------------	---------

status	w opracowaniu https://inspire.ec.europa.eu/codelist/ProcessStepGeneralValue/elaboration
---------------	--

charakter ustalenia

ogólnie wiążące
<https://inspire.ec.europa.eu/codelist/RegulationNatureValue/generallyBinding>

geometria



plan

<https://www.gov.pl/zagospodarowanieprzestrzenne/app/AktPlanowaniaPrzestrzennego/PL.ZIPPZP.11085/060802-POG/1POG>

obszar uzupełnienia zabudowy

PL.ZIPPZP.11085_060802-POG_1POG-2OUZ_20250805T064748

identyfier

<https://www.gov.pl/zagospodarowanieprzestrzenne/app/ObszarUzupelnieniaZabudowy/PL.ZIPPZP.11085/060802-POG/1POG-2OUZ/20250805T064748>

przestrzen nazw

PL.ZIPPZP.11085/060802-POG

lokalny id

1POG-2OUZ

wersja id

20250805T064748

początek wersji obiektu

2025-08-05T06:47:48

nazwa

Obszar uzupełnienia zabudowy

oznaczenie

2OUZ

symbol

OUZ

obowiązuje od

2025-08-01

obowiązuje do

obecnie

status

w opracowaniu
<https://inspire.ec.europa.eu/codelist/ProcessStepGeneralValue/elaboration>

charakter ustalenia

ogólnie wiążące
<https://inspire.ec.europa.eu/codelist/RegulationNatureValue/generallyBinding>

geometria



plan

<https://www.gov.pl/zagospodarowanieprzestrzenne/app/AktPlanowaniaPrzestrzennego/PL.ZIPPZP.11085/060802-POG/1POG>

obszar uzupełnienia zabudowy	PL.ZIPPZP.11085_060802-POG_1POG-3OUZ_20250805T064748
identyfier	https://www.gov.pl/zagospodarowanieprzestrzenne/app/ObszarUzupelnieniaZabudowy/PL.ZIPPZP.11085/060802-POG/1POG-3OUZ/20250805T064748
przestrzen nazw	PL.ZIPPZP.11085/060802-POG
lokalny id	1POG-3OUZ
wersja id	20250805T064748
początek wersji obiektu	2025-08-05T06:47:48
nazwa	Obszar uzupełnienia zabudowy
oznaczenie	3OUZ
symbol	OUZ
obowiązuje od	2025-08-01
obowiązuje do	obecnie
status	w opracowaniu https://inspire.ec.europa.eu/codelist/ProcessStepGeneralValue/elaboration
charakter ustalenia	ogólnie wiążące https://inspire.ec.europa.eu/codelist/RegulationNatureValue/generallyBinding
geometria	
plan	https://www.gov.pl/zagospodarowanieprzestrzenne/app/AktPlanowaniaPrzestrzennego/PL.ZIPPZP.11085/060802-POG/1POG

obszar uzupełnienia zabudowy	PL.ZIPPZP.11085_060802-POG_1POG-4OUZ_20250805T064748
identyfier	https://www.gov.pl/zagospodarowanieprzestrzenne/app/ObszarUzupelnieniaZabudowy/PL.ZIPPZP.11085/060802-POG/1POG-4OUZ/20250805T064748
przestrzen nazw	PL.ZIPPZP.11085/060802-POG
lokalny id	1POG-4OUZ
wersja id	20250805T064748
początek wersji obiektu	2025-08-05T06:47:48
nazwa	Obszar uzupełnienia zabudowy
oznaczenie	4OUZ
symbol	OUZ
obowiązuje od	2025-08-01
obowiązuje do	obecnie

status	w opracowaniu https://inspire.ec.europa.eu/codelist/ProcessStepGeneralValue/elaboration
charakter ustalenia	ogólnie wiążące https://inspire.ec.europa.eu/codelist/RegulationNatureValue/generallyBinding
geometria	
plan	https://www.gov.pl/zagospodarowanieprzestrzenne/app/AktPlanowaniaPrzestrzennego/PL.ZIPPZP.11085/060802-POG/1POG
obszar uzupełnienia zabudowy	PL.ZIPPZP.11085_060802-POG_1POG-5OUZ_20250805T064748
identyfier	https://www.gov.pl/zagospodarowanieprzestrzenne/app/ObszarUzupelnieniaZabudowy/PL.ZIPPZP.11085/060802-POG/1POG-5OUZ/20250805T064748
przestrzen nazw	PL.ZIPPZP.11085/060802-POG
lokalny id	1POG-5OUZ
wersja id	20250805T064748
początek wersji obiektu	2025-08-05T06:47:48
nazwa	Obszar uzupełnienia zabudowy
oznaczenie	5OUZ
symbol	OUZ
obowiązuje od	2025-08-01
obowiązuje do	obecnie
status	w opracowaniu https://inspire.ec.europa.eu/codelist/ProcessStepGeneralValue/elaboration
charakter ustalenia	ogólnie wiążące https://inspire.ec.europa.eu/codelist/RegulationNatureValue/generallyBinding
geometria	



plan

<https://www.gov.pl/zagospodarowanieprzestrzenne/app/AktPlanowaniaPrzestrzennego/PL.ZIPPZP.11085/060802-POG/1POG>

obszar uzupełnienia zabudowy

PL.ZIPPZP.11085_060802-POG_1POG-6OUZ_20250805T064748

identyfier

<https://www.gov.pl/zagospodarowanieprzestrzenne/app/ObszarUzupelnieniaZabudowy/PL.ZIPPZP.11085/060802-POG/1POG-6OUZ/20250805T064748>

przestrzen nazw

PL.ZIPPZP.11085/060802-POG

lokalny id

1POG-6OUZ

wersja id

20250805T064748

początek wersji obiektu

2025-08-05T06:47:48

nazwa

Obszar uzupełnienia zabudowy

oznaczenie

6OUZ

symbol

OUZ

obowiązuje od

2025-08-01

obowiązuje do

obecnie

status

w opracowaniu
<https://inspire.ec.europa.eu/codelist/ProcessStepGeneralValue/elaboration>

charakter ustalenia

ogólnie wiążące
<https://inspire.ec.europa.eu/codelist/RegulationNatureValue/generallyBinding>

geometria



plan

<https://www.gov.pl/zagospodarowanieprzestrzenne/app/AktPlanowaniaPrzestrzennego/PL.ZIPPZP.11085/060802-POG/1POG>

obszar uzupełnienia zabudowy

PL.ZIPPZP.11085_060802-POG_1POG-7OUZ_20250805T064748

identyfier

<https://www.gov.pl/zagospodarowanieprzestrzenne/app>

/ObszarUzupelnieniaZabudowy/PL.ZIPPZP.11085/060802-POG/1POG-7OUZ/20250805T064748

przestrzen nazw PL.ZIPPZP.11085/060802-POG

lokalny id 1POG-7OUZ

wersja id 20250805T064748

początek wersji obiektu 2025-08-05T06:47:48

nazwa Obszar uzupełnienia zabudowy

oznaczenie 7OUZ

symbol OUZ

obowiązuje od 2025-08-01

obowiązuje do obecnie

status w opracowaniu
<https://inspire.ec.europa.eu/codelist/ProcessStepGeneralValue/elaboration>

charakter ustalenia ogólnie wiążące
<https://inspire.ec.europa.eu/codelist/RegulationNatureValue/generallyBinding>

geometria



plan <https://www.gov.pl/zagospodarowanieprzestrzenne/app/AktPlanowaniaPrzestrzennego/PL.ZIPPZP.11085/060802-POG/1POG>

obszar uzupełnienia zabudowy PL.ZIPPZP.11085_060802-POG_1POG-8OUZ_20250805T064748

identyfikator <https://www.gov.pl/zagospodarowanieprzestrzenne/app/ObszarUzupelnieniaZabudowy/PL.ZIPPZP.11085/060802-POG/1POG-8OUZ/20250805T064748>

przestrzen nazw PL.ZIPPZP.11085/060802-POG

lokalny id 1POG-8OUZ

wersja id 20250805T064748

początek wersji obiektu 2025-08-05T06:47:48

nazwa Obszar uzupełnienia zabudowy

oznaczenie 8OUZ

symbol OUZ

obowiązuje od 2025-08-01

obowiązuje do obecnie

status w opracowaniu
<https://inspire.ec.europa.eu/codelist/ProcessStepGeneralValue>

[/elaboration](#)

charakter ustalenia

ogólnie wiążące
<https://inspire.ec.europa.eu/codelist/RegulationNatureValue/generallyBinding>

geometria



plan

<https://www.gov.pl/zagospodarowanieprzestrzenne/app/AktPlanowaniaPrzestrzennego/PL.ZIPPZP.11085/060802-POG/1POG>

obszar uzupełnienia zabudowy

PL.ZIPPZP.11085_060802-POG_1POG-9OUZ_20250805T064748

identyfier

<https://www.gov.pl/zagospodarowanieprzestrzenne/app/ObszarUzupelnieniaZabudowy/PL.ZIPPZP.11085/060802-POG/1POG-9OUZ/20250805T064748>

przestrzen nazw

PL.ZIPPZP.11085/060802-POG

lokalny id

1POG-9OUZ

wersja id

20250805T064748

początek wersji obiektu

2025-08-05T06:47:48

nazwa

Obszar uzupełnienia zabudowy

oznaczenie

9OUZ

symbol

OUZ

obowiązuje od

2025-08-01

obowiązuje do

obecnie

status

w opracowaniu
<https://inspire.ec.europa.eu/codelist/ProcessStepGeneralValue/elaboration>

charakter ustalenia

ogólnie wiążące
<https://inspire.ec.europa.eu/codelist/RegulationNatureValue/generallyBinding>


geometria



plan

<https://www.gov.pl/zagospodarowanieprzestrzenne/app>

/AktPlanowaniaPrzestrzennego/PL.ZIPPZP.11085/060802-POG/1POG

obszar uzupełnienia zabudowy	PL.ZIPPZP.11085_060802-POG_1POG-10OUZ_20250805T064748
identyfier	https://www.gov.pl/zagospodarowanieprzestrzenne/app/ObszarUzupelnieniaZabudowy/PL.ZIPPZP.11085/060802-POG/1POG-10OUZ/20250805T064748
przestrzen nazw	PL.ZIPPZP.11085/060802-POG
lokalny id	1POG-10OUZ
wersja id	20250805T064748
początek wersji obiektu	2025-08-05T06:47:48
nazwa	Obszar uzupełnienia zabudowy
oznaczenie	10OUZ
symbol	OUZ
obowiązuje od	2025-08-01
obowiązuje do	obecnie
status	w opracowaniu https://inspire.ec.europa.eu/codelist/ProcessStepGeneralValue/elaboration
charakter ustalenia	ogólnie wiążące https://inspire.ec.europa.eu/codelist/RegulationNatureValue/generallyBinding
geometria	
plan	https://www.gov.pl/zagospodarowanieprzestrzenne/app/AktPlanowaniaPrzestrzennego/PL.ZIPPZP.11085/060802-POG/1POG

obszar uzupełnienia zabudowy	PL.ZIPPZP.11085_060802-POG_1POG-11OUZ_20250805T064748
identyfier	https://www.gov.pl/zagospodarowanieprzestrzenne/app/ObszarUzupelnieniaZabudowy/PL.ZIPPZP.11085/060802-POG/1POG-11OUZ/20250805T064748
przestrzen nazw	PL.ZIPPZP.11085/060802-POG
lokalny id	1POG-11OUZ
wersja id	20250805T064748
początek wersji obiektu	2025-08-05T06:47:48
nazwa	Obszar uzupełnienia zabudowy
oznaczenie	11OUZ
symbol	OUZ
obowiązuje od	2025-08-01

obowiązuje do	obecnie
status	w opracowaniu https://inspire.ec.europa.eu/codelist/ProcessStepGeneralValue/elaboration
charakter ustalenia	ogólnie wiążące https://inspire.ec.europa.eu/codelist/RegulationNatureValue/generallyBinding
geometria	
plan	https://www.gov.pl/zagospodarowanieprzestrzenne/app/AktPlanowaniaPrzestrzennego/PL.ZIPPZP.11085/060802-POG/1POG
obszar uzupełnienia zabudowy	PL.ZIPPZP.11085_060802-POG_1POG-12OUZ_20250805T064748
identyfier	https://www.gov.pl/zagospodarowanieprzestrzenne/app/ObszarUzupelnieniaZabudowy/PL.ZIPPZP.11085/060802-POG/1POG-12OUZ/20250805T064748
przestrzen nazw	PL.ZIPPZP.11085/060802-POG
lokalny id	1POG-12OUZ
wersja id	20250805T064748
początek wersji obiektu	2025-08-05T06:47:48
nazwa	Obszar uzupełnienia zabudowy
oznaczenie	12OUZ
symbol	OUZ
obowiązuje od	2025-08-01
obowiązuje do	obecnie
status	w opracowaniu https://inspire.ec.europa.eu/codelist/ProcessStepGeneralValue/elaboration
charakter ustalenia	ogólnie wiążące https://inspire.ec.europa.eu/codelist/RegulationNatureValue/generallyBinding
geometria	



plan <https://www.gov.pl/zagospodarowanieprzestrzenne/app/AktPlanowaniaPrzestrzennego/PL.ZIPPZP.11085/060802-POG/1POG>

obszar uzupelnienia zabudowy PL.ZIPPZP.11085_060802-POG_1POG-13OUZ_20250805T064748

identyfier <https://www.gov.pl/zagospodarowanieprzestrzenne/app/ObszarUzupelnieniaZabudowy/PL.ZIPPZP.11085/060802-POG/1POG-13OUZ/20250805T064748>

przestrzen nazw PL.ZIPPZP.11085/060802-POG

lokalny id 1POG-13OUZ

wersja id 20250805T064748

poczatek wersji obiektu 2025-08-05T06:47:48

nazwa Obszar uzupełnienia zabudowy

oznaczenie 13OUZ

symbol OUZ

obowiazuje od 2025-08-01

obowiazuje do obecnie

status w opracowaniu
<https://inspire.ec.europa.eu/codelist/ProcessStepGeneralValue/elaboration>

charakter ustalenia ogólnie wiążące
<https://inspire.ec.europa.eu/codelist/RegulationNatureValue/generallyBinding>

geometria



plan <https://www.gov.pl/zagospodarowanieprzestrzenne/app/AktPlanowaniaPrzestrzennego/PL.ZIPPZP.11085/060802-POG/1POG>

obszar uzupelnienia zabudowy PL.ZIPPZP.11085_060802-POG_1POG-14OUZ_20250805T064748

identyfier <https://www.gov.pl/zagospodarowanieprzestrzenne/app>

/ObszarUzupelnieniaZabudowy/PL.ZIPPZP.11085/060802-POG/1POG-14OUZ/20250805T064748

przestrzen nazw PL.ZIPPZP.11085/060802-POG

lokalny id 1POG-14OUZ

wersja id 20250805T064748

początek wersji obiektu 2025-08-05T06:47:48

nazwa Obszar uzupełnienia zabudowy

oznaczenie 14OUZ

symbol OUZ

obowiązuje od 2025-08-01

obowiązuje do obecnie

status w opracowaniu
<https://inspire.ec.europa.eu/codelist/ProcessStepGeneralValue/elaboration>

charakter ustalenia ogólnie wiążące
<https://inspire.ec.europa.eu/codelist/RegulationNatureValue/generallyBinding>

geometria



plan <https://www.gov.pl/zagospodarowanieprzestrzenne/app/AktPlanowaniaPrzestrzennego/PL.ZIPPZP.11085/060802-POG/1POG>

obszar uzupełnienia zabudowy PL.ZIPPZP.11085_060802-POG_1POG-15OUZ_20250805T064748

identyfier <https://www.gov.pl/zagospodarowanieprzestrzenne/app/ObszarUzupelnieniaZabudowy/PL.ZIPPZP.11085/060802-POG/1POG-15OUZ/20250805T064748>

przestrzen nazw PL.ZIPPZP.11085/060802-POG

lokalny id 1POG-15OUZ

wersja id 20250805T064748

początek wersji obiektu 2025-08-05T06:47:48

nazwa Obszar uzupełnienia zabudowy

oznaczenie 15OUZ

symbol OUZ

obowiązuje od 2025-08-01

obowiązuje do obecnie

status w opracowaniu
<https://inspire.ec.europa.eu/codelist/ProcessStepGeneralValue>

[/elaboration](#)

charakter ustalenia

ogólnie wiążące
<https://inspire.ec.europa.eu/codelist/RegulationNatureValue/generallyBinding>

geometria



plan

<https://www.gov.pl/zagospodarowanieprzestrzenne/app/AktPlanowaniaPrzestrzennego/PL.ZIPPZP.11085/060802-POG/1POG>

obszar uzupełnienia zabudowy

PL.ZIPPZP.11085_060802-POG_1POG-16OUZ_20250805T064748

identyfier

<https://www.gov.pl/zagospodarowanieprzestrzenne/app/ObszarUzupelnieniaZabudowy/PL.ZIPPZP.11085/060802-POG/1POG-16OUZ/20250805T064748>

przestrzen nazw

PL.ZIPPZP.11085/060802-POG

lokalny id

1POG-16OUZ

wersja id

20250805T064748

początek wersji obiektu

2025-08-05T06:47:48

nazwa

Obszar uzupełnienia zabudowy

oznaczenie

16OUZ

symbol

OUZ

obowiązuje od

2025-08-01

obowiązuje do

obecnie


status

w opracowaniu
<https://inspire.ec.europa.eu/codelist/ProcessStepGeneralValue/elaboration>

charakter ustalenia

ogólnie wiążące
<https://inspire.ec.europa.eu/codelist/RegulationNatureValue/generallyBinding>


geometria



plan

<https://www.gov.pl/zagospodarowanieprzestrzenne/app>

/AktPlanowaniaPrzestrzennego/PL.ZIPPZP.11085/060802-POG/1POG

obszar uzupełnienia zabudowy	PL.ZIPPZP.11085_060802-POG_1POG-17OUZ_20250805T064748
identyfier	https://www.gov.pl/zagospodarowanieprzestrzenne/app/ObszarUzupelnieniaZabudowy/PL.ZIPPZP.11085/060802-POG/1POG-17OUZ/20250805T064748
przestrzen nazw	PL.ZIPPZP.11085/060802-POG
lokalny id	1POG-17OUZ
wersja id	20250805T064748
poczatek wersji obiektu	2025-08-05T06:47:48
nazwa	Obszar uzupełnienia zabudowy
oznaczenie	17OUZ
symbol	OUZ
obowiazuje od	2025-08-01
obowiazuje do	obecnie
status	w opracowaniu https://inspire.ec.europa.eu/codelist/ProcessStepGeneralValue/elaboration
charakter ustalenia	ogólnie wiążące https://inspire.ec.europa.eu/codelist/RegulationNatureValue/generallyBinding
geometria	
plan	https://www.gov.pl/zagospodarowanieprzestrzenne/app/AktPlanowaniaPrzestrzennego/PL.ZIPPZP.11085/060802-POG/1POG