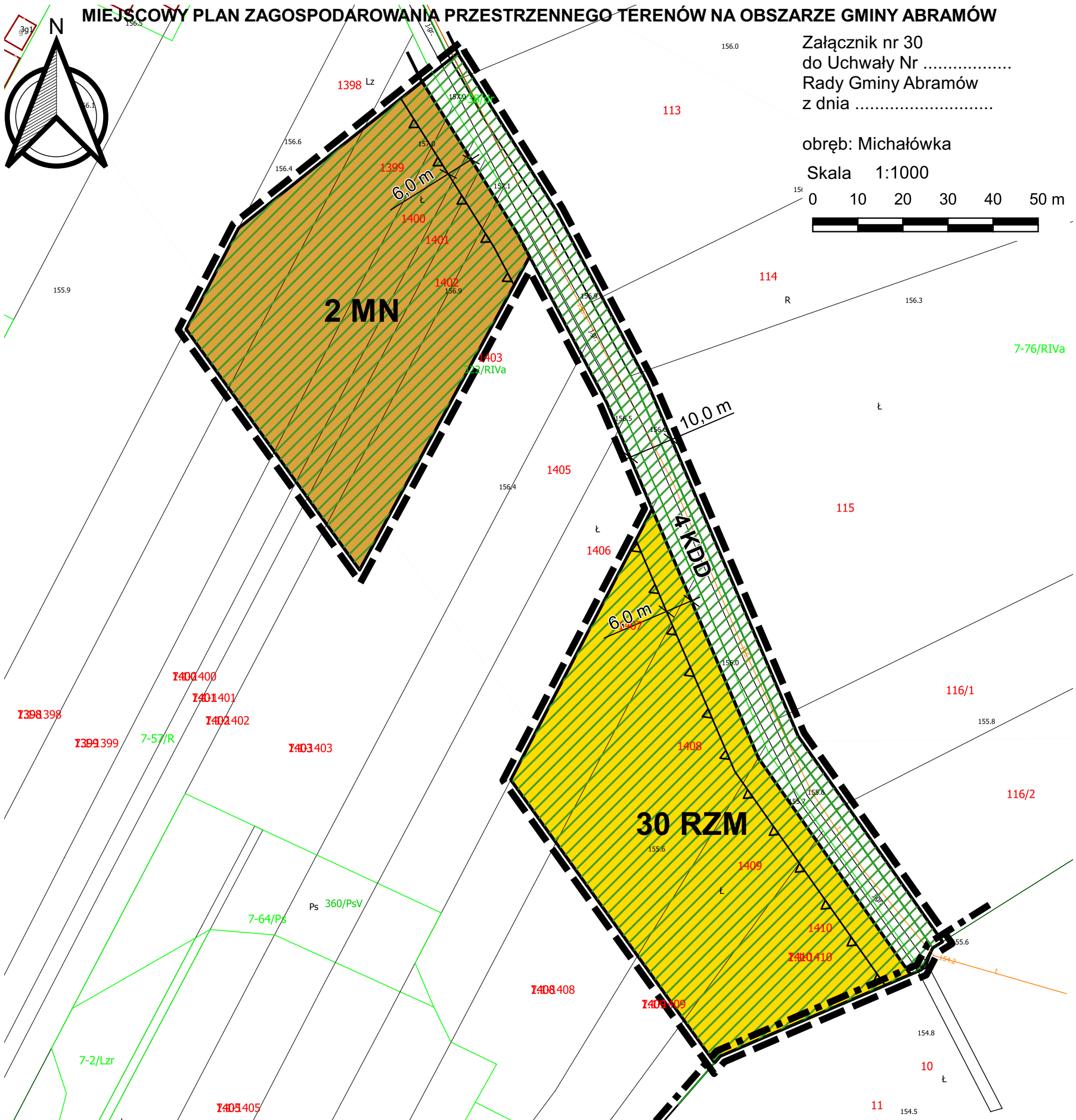
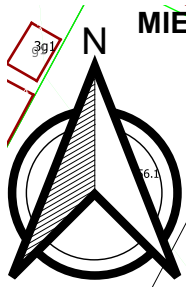
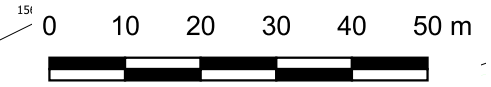


# MIEJSCOWY PLAN ZAGOSPODAROWANIA PRZESTRZENNEGO TERENÓW NA OBSZARZE GMINY ABRAMÓW

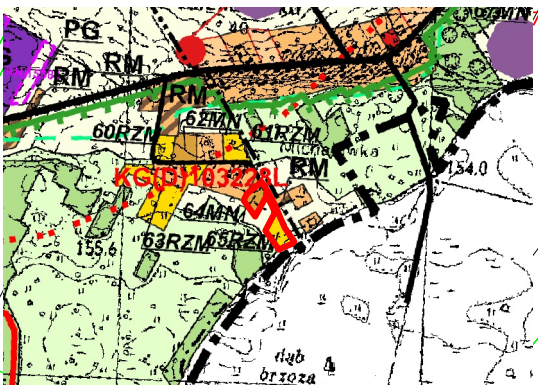
Załącznik nr 30  
do Uchwały Nr .....  
Rady Gminy Abramów  
z dnia .....

obręb: Michałówka

Skala 1:1000



WYRYS ZE STUDIUM UWARUNKOWAŃ I KIERUNKÓW  
ZAGOSPODAROWANIA PRZESTRZENNEGO GMINY ABRAMÓW  
zatwierdzonego uchwałą Nr IX/32/2003 Rady Gminy Abramów  
z dnia 10 lipca 2003 r. z późn. zm wraz z objaśnieniem oznaczeń  
Skala 1:25 000



- granica obszaru objętego planem miejscowym
- granice obszaru chronionego krajobrazu
- MN tereny zabudowy mieszkaniowej jednorodzinnej
- RZM tereny zabudowy związanej z rolnictwem (zabudowa zagrodowa)
- KG drogi gminne

## LEGENDA:

obowiązujące ustalenia planu:

- granica obszaru objętego planem miejscowym
- linie rozgraniczające tereny o różnym przeznaczeniu
- nieprzekraczalne linie zabudowy
- RZM tereny zabudowy zagrodowej
- MN tereny zabudowy mieszkaniowej jednorodzinnej
- KDD tereny dróg dojazdowych
- Obszar Chronionego Krajobrazu

oznaczenia informacyjne:

- 6.0 m wymiarowanie

Rysunek sporządzono na mapie zasadniczej z państwowego zasobu geodezyjnego i kartograficznego wydanej przez Powiatowy Ośrodek Dokumentacji Geodezyjnej i Kartograficznej Starostwa Powiatowego w Lubartowie. Mapa w Państwowym Układzie Współrzędnych Geodezyjnych 2000 strefa 8.