


MIEJSCOWY PLAN ZAGOSPODAROWANIA PRZESTRZENNEGO TERENÓW NA OBSZARZE GMINY ABRAMÓW

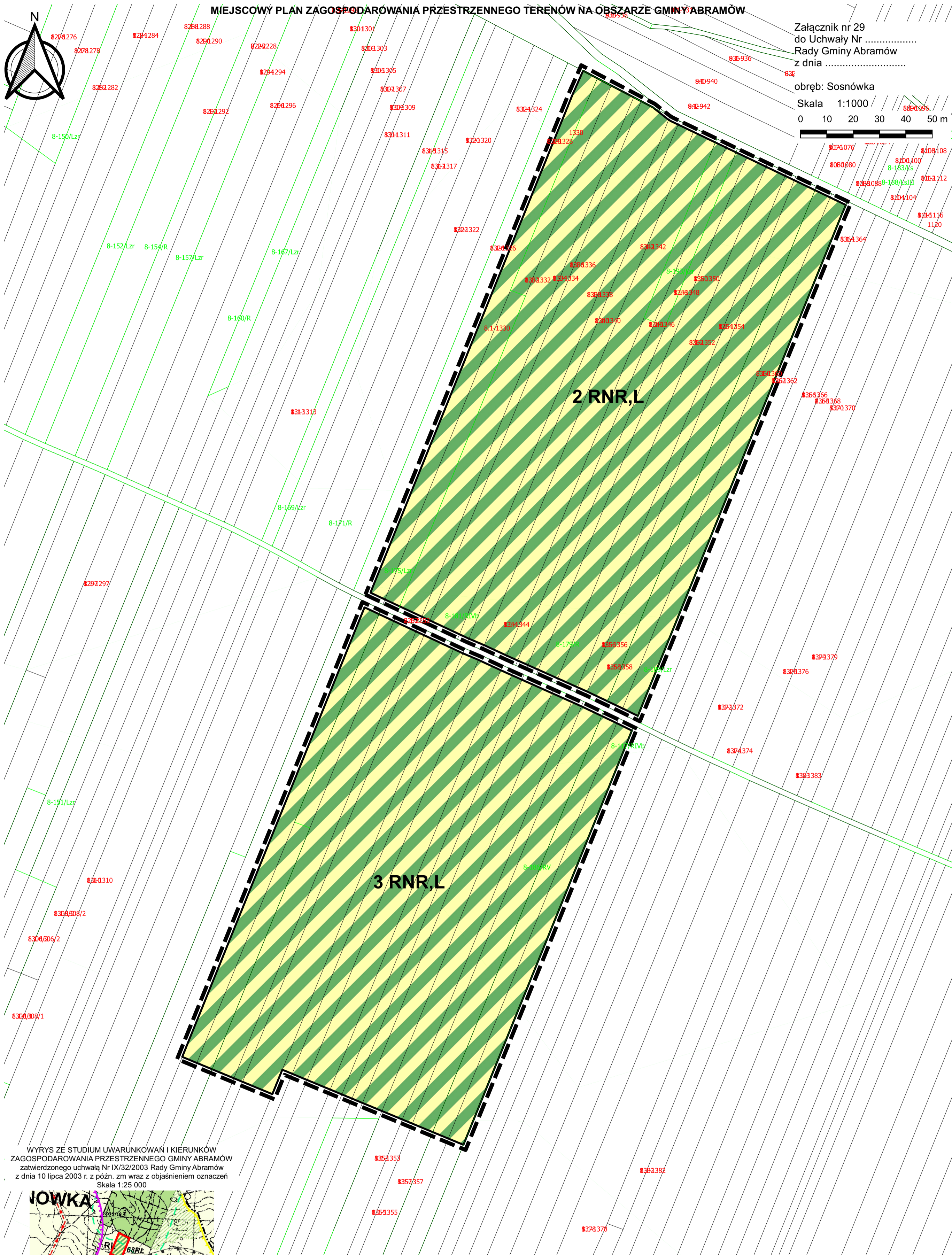


Załącznik nr 29
do Uchwały Nr
Rady Gminy Abramów
z dnia

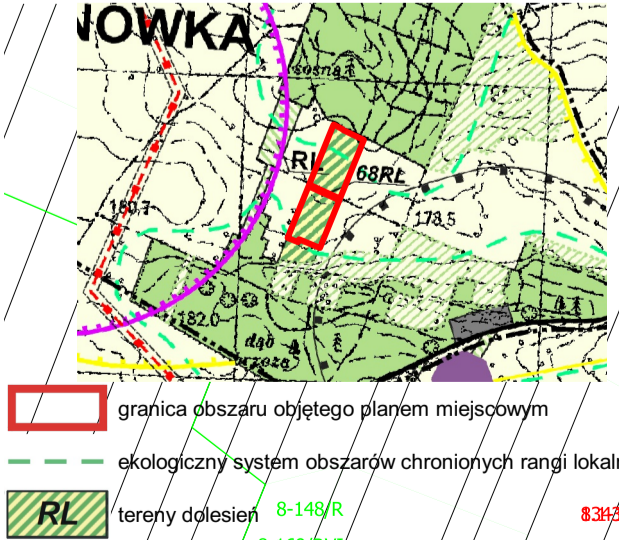
obręb: Sosnówka

Skala 1:1000

0 10 20 30 40 50 m



WYRYS ZE STUDIUM UWARUNKOWAŃ I KIERUNKÓW
ZAGOSPODAROWANIA PRZESTRZENNEGO GMINY ABRAMÓW
zatwierdzonego uchwałą Nr IX/32/2003 Rady Gminy Abramów
z dnia 10 lipca 2003 r. z późn. zm wraz z objaśnieniem oznaczeń
Skala 1:25 000



LEGENDA:

- obowiązujące ustalenia planu:
- granica obszaru objętego planem miejscowym
- linie rozgraniczające tereny o różnym przeznaczeniu
- tereny gruntów ornych oraz upraw lub lasów