


# MIEJSOWY PLAN ZAGOSPODAROWANIA PRZESTRZENNEGO TERENÓW NA OBSZARZE GMINY ABRAMÓW



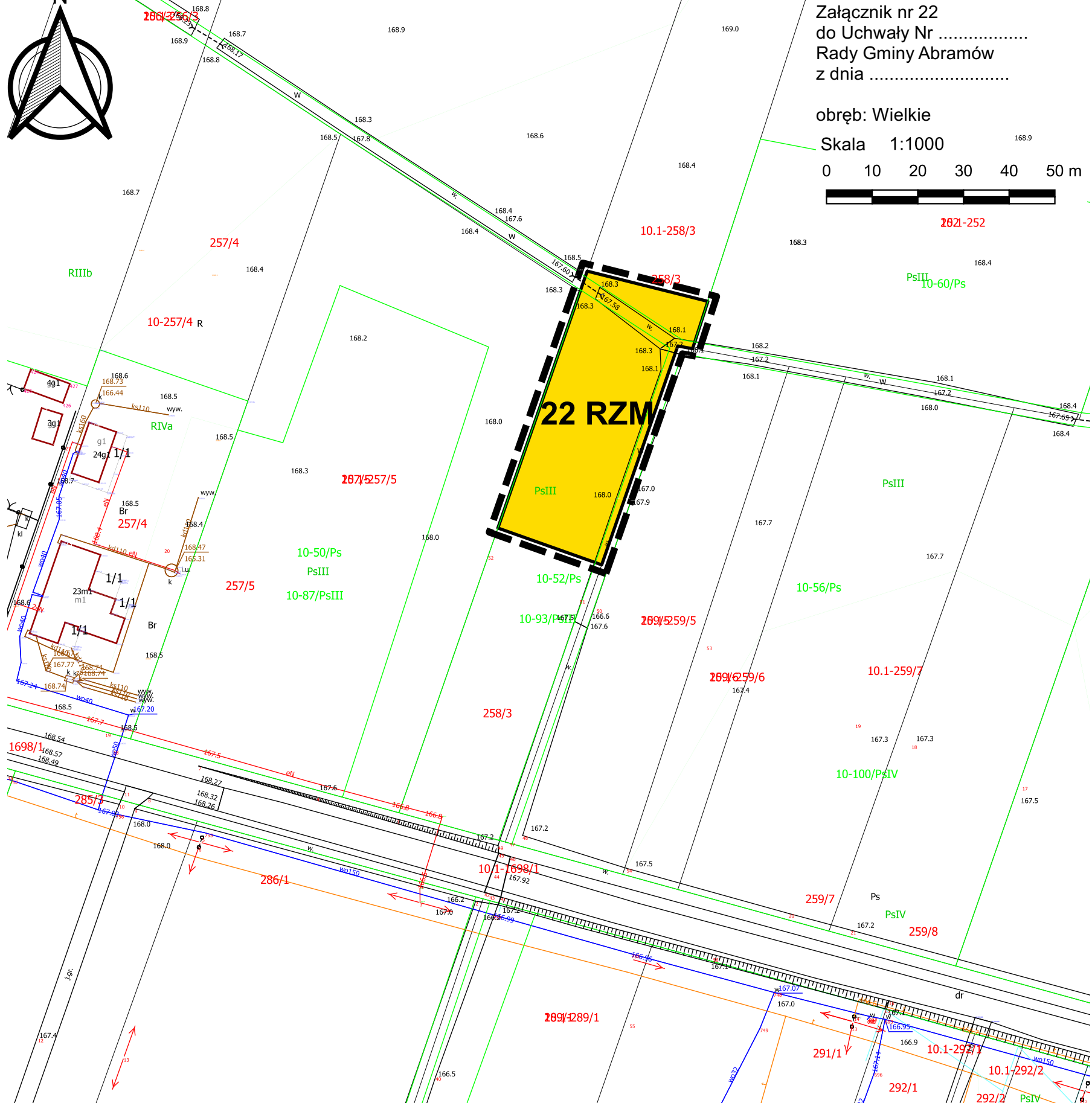
Załącznik nr 22  
do Uchwały Nr .....  
Rady Gminy Abramów  
z dnia .....

obręb: Wielkie

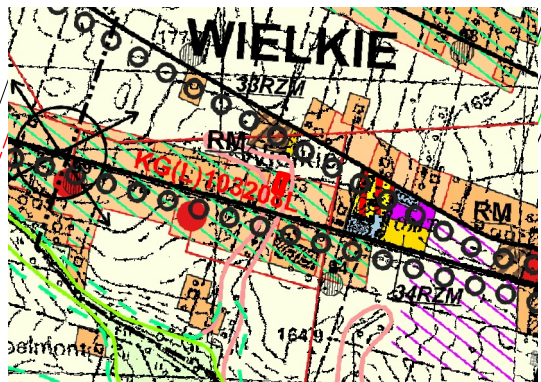
Skala 1:1000

0 10 20 30 40 50 m

2821-252



WYRYS ZE STUDIUM UWARUNKOWAŃ I KIERUNKÓW  
ZAGOSPODAROWANIA PRZESTRZENNEGO GMINY ABRAMÓW  
zatwierdzonego uchwałą Nr IX/32/2003 Rady Gminy Abramów  
z dnia 10 lipca 2003 r. z późn. zm wraz z objaśnieniem oznaczeń  
Skala 1:25 000

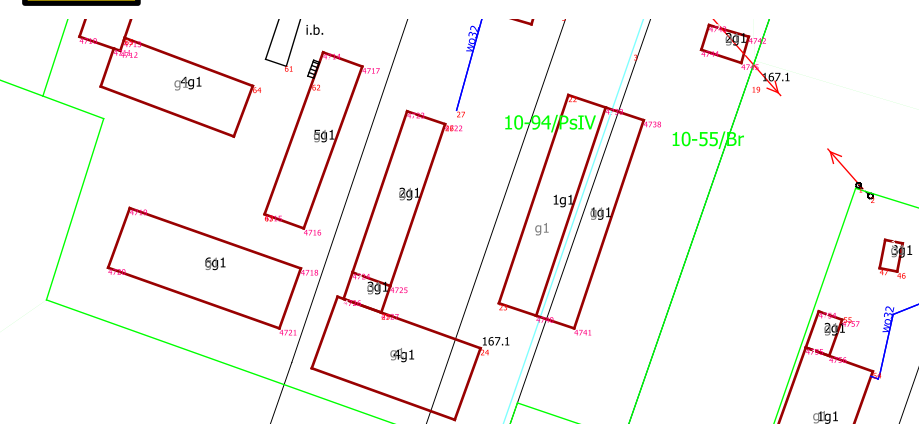


- granica obszaru objętego planem miejscowym
- obszary zabudowy zagrodowej skupionej
- obszary zabudowy zagrodowej ekstensywnej

## LEGENDA:

obowiązujące ustalenia planu:

- granica obszaru objętego planem miejscowym
- linie rozgraniczające tereny o różnym przeznaczeniu
- tereny zabudowy zagrodowej



Rysunek sporządzono na mapie zasadniczej z państwowego zasobu geodezyjnego i kartograficznego wydanej przez Powiatowy Ośrodek Dokumentacji Geodezyjnej i Kartograficznej Starostwa Powiatowego w Lubartowie. Mapa w Państwowym Układzie Współrzędnych Geodezyjnych 2000 strefa 8.