


MIEJSCOWY PLAN ZAGOSPODAROWANIA PRZESTRZENNEGO TERENÓW NA OBSZARZE GMINY ABRAMÓW

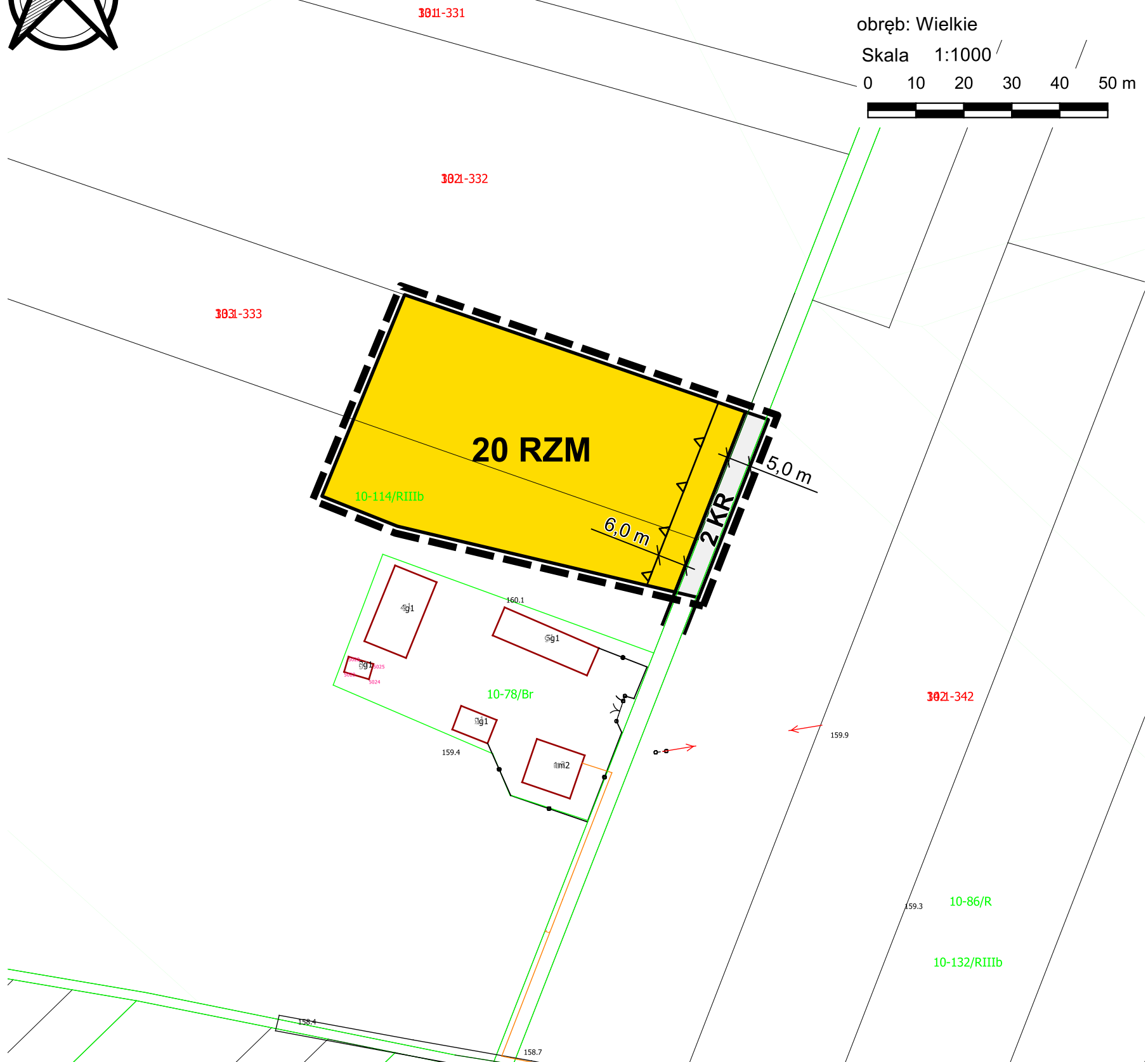


Załącznik nr 20
do Uchwały Nr
Rady Gminy Abramów
z dnia

obręb: Wielkie



Skala 1:1000

0 10 20 30 40 50 m





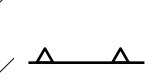


WYRYS ZE STUDIUM UWARUNKOWAŃ I KIERUNKÓW
ZAGOSPODAROWANIA PRZESTRZENNEGO GMINY ABRAMÓW
zatwierdzonego uchwałą Nr IX/32/2003 Rady Gminy Abramów
z dnia 10 lipca 2003 r. z późn. zm wraz z objaśnieniem oznaczeń
Skala 1:25 000



 granica obszaru objętego planem miejscowym
 tereny zabudowy związanej z rolnictwem (zabudowa zagrodowa)

LEGENDA:

obowiązujące ustalenia planu:

-  granica obszaru objętego planem miejscowym
-  linie rozgraniczające tereny o różnym przeznaczeniu
-  nieprzekraczalne linie zabudowy
-  tereny zabudowy zagrodowej
-  tereny komunikacji drogowej wewnętrznej

oznaczenia informacyjne:

-  wymiarowanie