


MIEJSKOWY PLAN ZAGOSPODAROWANIA PRZESTRZENNEGO TERENÓW NA OBSZARZE GMINY ABRAMÓW

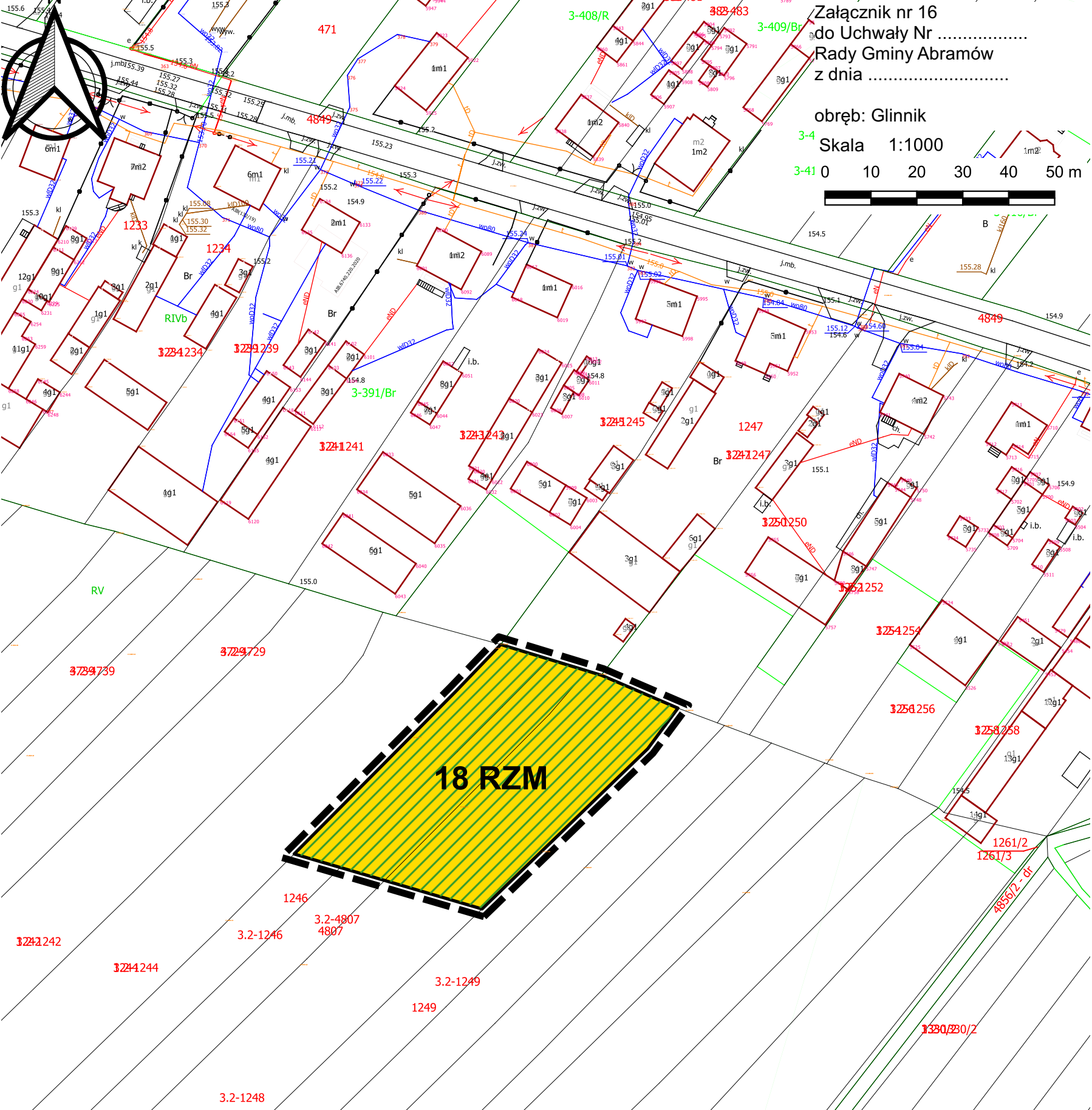


Załącznik nr 16
do Uchwały Nr
Rady Gminy Abramów
z dnia

obręb: Glinnik

3-4 Skala 1:1000

3-4-1 0 10 20 30 40 50 m

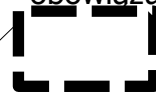


WYRYS ZE STUDIUM UWARUNKOWAŃ I KIERUNKÓW ZAGOSPODAROWANIA PRZESTRZENNEGO GMINY ABRAMÓW zatwierdzonego uchwałą Nr IX/32/2003 Rady Gminy Abramów z dnia 10 lipca 2003 r. z późn. zm wraz z objaśnieniem oznaczeń Skala 1:25 000



LEGENDA:

obowiązujące ustalenia planu:



granica obszaru objętego planem miejscowym



linie rozgraniczające tereny o różnym przeznaczeniu



tereny zabudowy zagrodowej



Obszar Chronionego Krajobrazu



granica obszaru objętego planem miejscowym



granice obszaru chronionego krajobrazu



obszary zabudowy zagrodowej