


MIEJSCOWY PLAN ZAGOSPODAROWANIA PRZESTRZENNEGO TERENÓW NA OBSZARZE GMINY ABRAMÓW

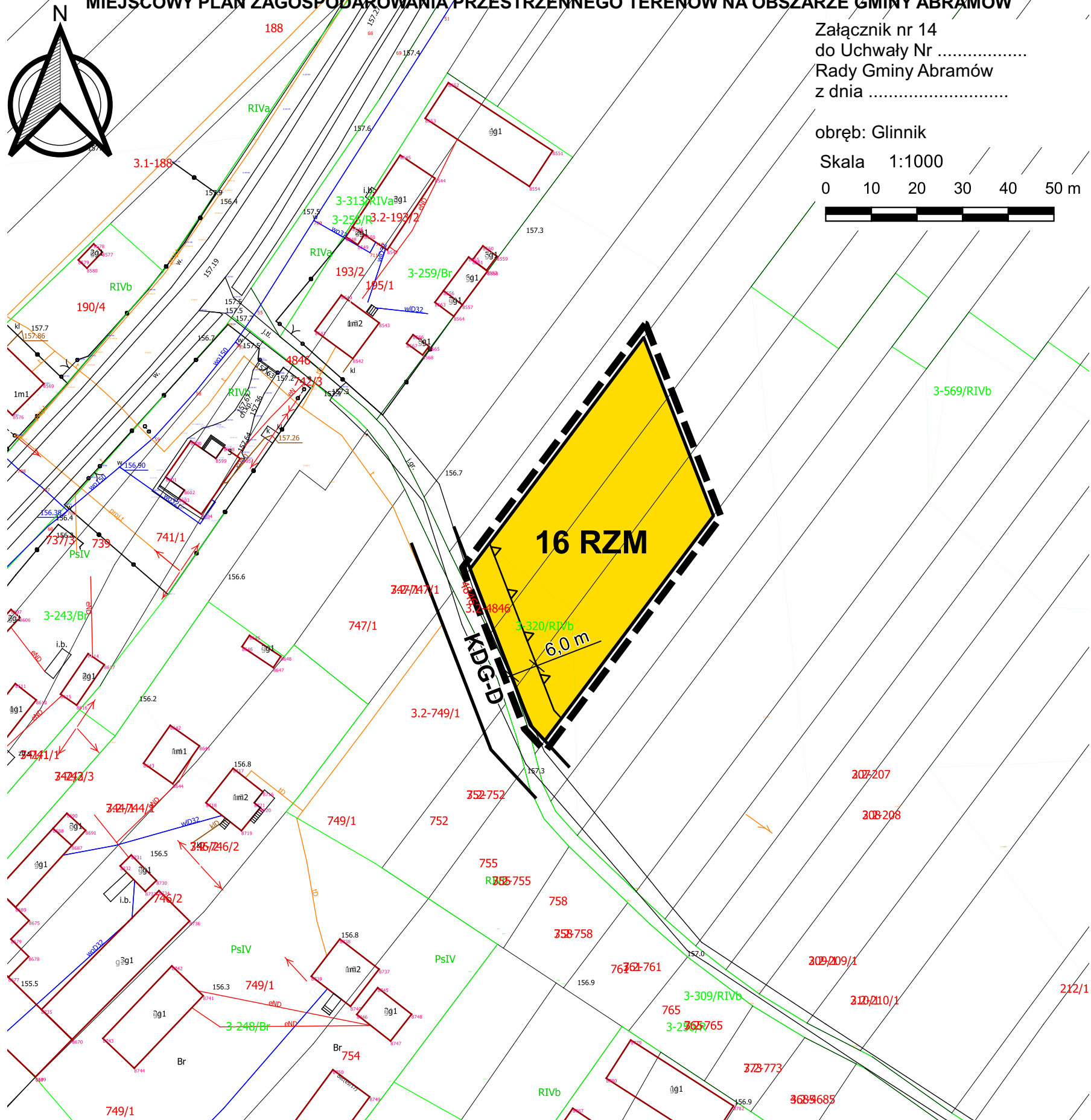


Załącznik nr 14
do Uchwały Nr
Rady Gminy Abramów
z dnia

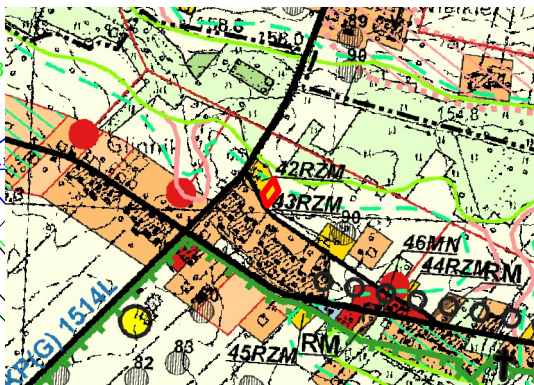
obręb: Glinnik

Skala 1:1000

0 10 20 30 40 50 m



WYRYS ZE STUDIUM UWARUNKOWAŃ I KIERUNKÓW
ZAGOSPODAROWANIA PRZESTRZENNEGO GMINY ABRAMÓW
zatwierdzonego uchwałą Nr IX/32/2003 Rady Gminy Abramów
z dnia 10 lipca 2003 r. z późn. zm wraz z objaśnieniem oznaczeń
Skala 1:25 000



LEGENDA:

obowiązujące ustalenia planu:

granica obszaru objętego planem miejscowym

linie rozgraniczające tereny o różnym przeznaczeniu

nieprzekraczalne linie zabudowy

tereny zabudowy zagrodowej

oznaczenia informacyjne:

drogi gminne dojazdowe

wymiarowanie

granica obszaru objętego planem miejscowym

ekologiczny system obszarów chronionych (rangii lokalnej)

tereny zabudowy związanej z rolnictwem (zabudowa zagrodowa)

drogi gminne

Rysunek sporządzono na mapie zasadniczej z państwowego zasobu geodezyjnego i kartograficznego wydanej przez Powiatowy Ośrodek Dokumentacji Geodezyjnej i Kartograficznej Starostwa Powiatowego w Lubartowie. Mapa w Państwowym Układzie Współrzędnych Geodezyjnych 2000 strefa 8.