


**MIEJSCOWY PLAN ZAGOSPODAROWANIA PRZESTRZENNEGO TERENÓW NA OBSZARZE GMINY ABRAMÓW**



Załącznik nr 13  
do Uchwały Nr .....  
Rady Gminy Abramów  
z dnia .....

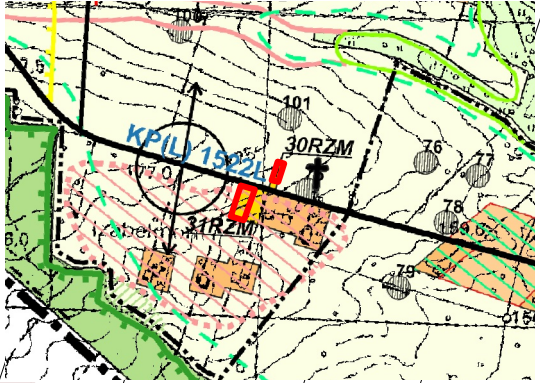
obręb: Izabelmont





Skala 1:1000

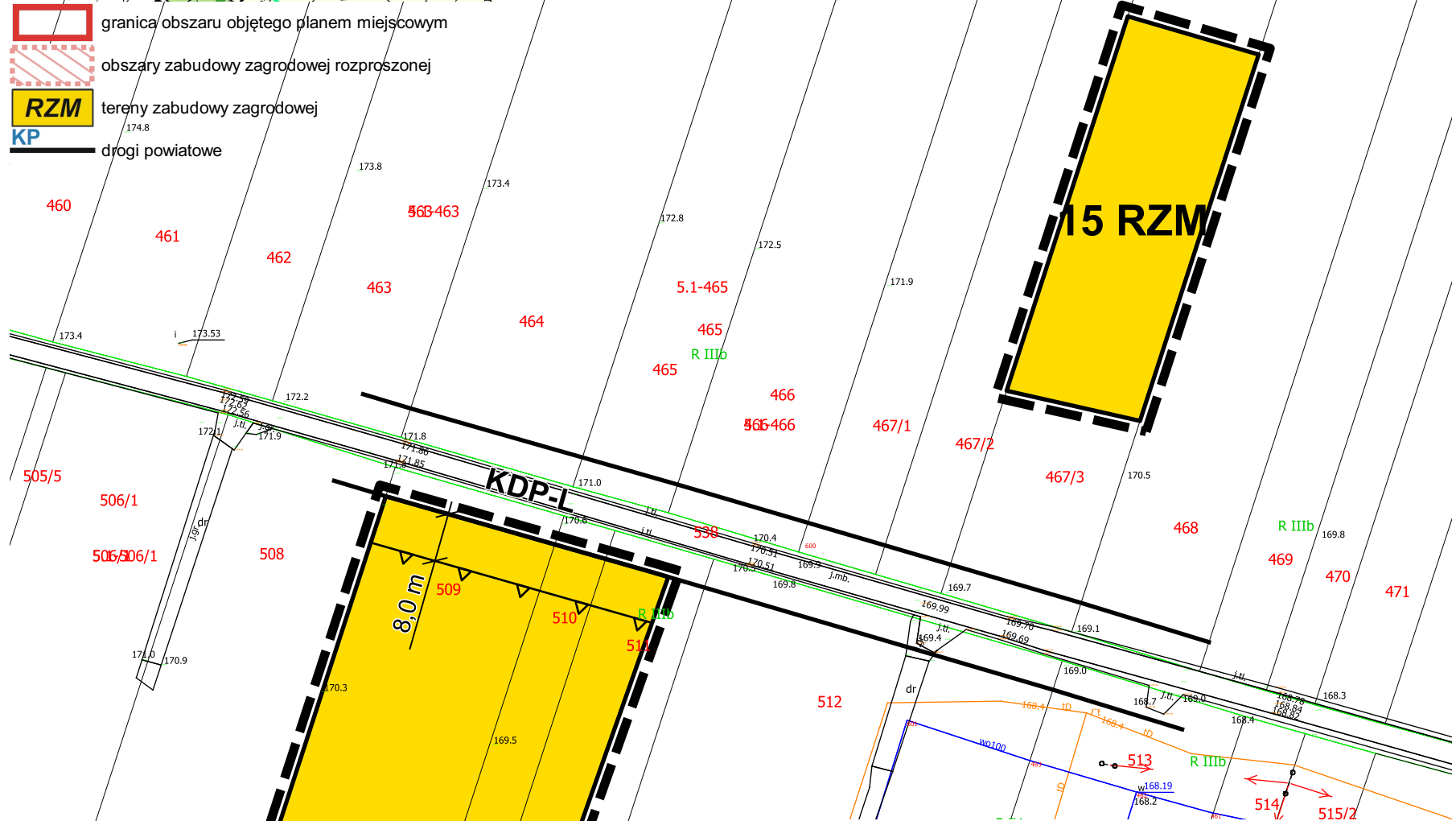
0 10 20 30 40 50 m



WYRYS ZE STUDIUM UWARUNKOWAŃ I KIERUNKÓW  
ZAGOSPODAROWANIA PRZESTRZENNEGO GMINY ABRAMÓW  
zatwierdzonego uchwałą Nr IX/32/2003 Rady Gminy Abramów  
z dnia 10 lipca 2003 r. z późn. zm wraz z objaśnieniem oznaczeń  
Skala 1:25 000



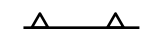



-  granica obszaru objętego planem miejscowym
-  obszary zabudowy zagrodowej rozproszonej
-  tereny zabudowy zagrodowej
-  drogi powiatowe




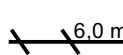
**LEGENDA:**

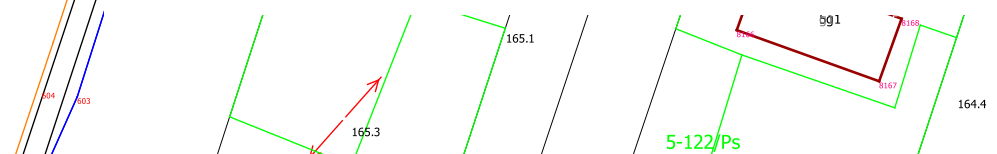
obowiązujące ustalenia planu:

-  granica obszaru objętego planem miejscowym
-  linie rozgraniczające tereny o różnym przeznaczeniu
-  nieprzekraczalne linie zabudowy

 tereny zabudowy zagrodowej

oznaczenia informacyjne:

-  drogi powiatowe lokalne
-  wymiarowanie



Rysunek sporządzono na mapie zasadniczej z państwowego zasobu geodezyjnego i kartograficznego wydanej przez Powiatowy Ośrodek Dokumentacji Geodezyjnej i Kartograficznej Starostwa Powiatowego w Lubartowie. Mapa w Państwowym Układzie Współrzędnych Geodezyjnych 2000 strefa 8.