


MIEJSCOWY PLAN ZAGOSPODAROWANIA PRZESTRZENNEGO TERENÓW NA OBSZARZE GMINY ABRAMÓW



Załącznik nr 11
do Uchwały Nr
Rady Gminy Abramów
z dnia

obręb: Wolica

Skala 1:1000

0 10 20 30 40 50 m

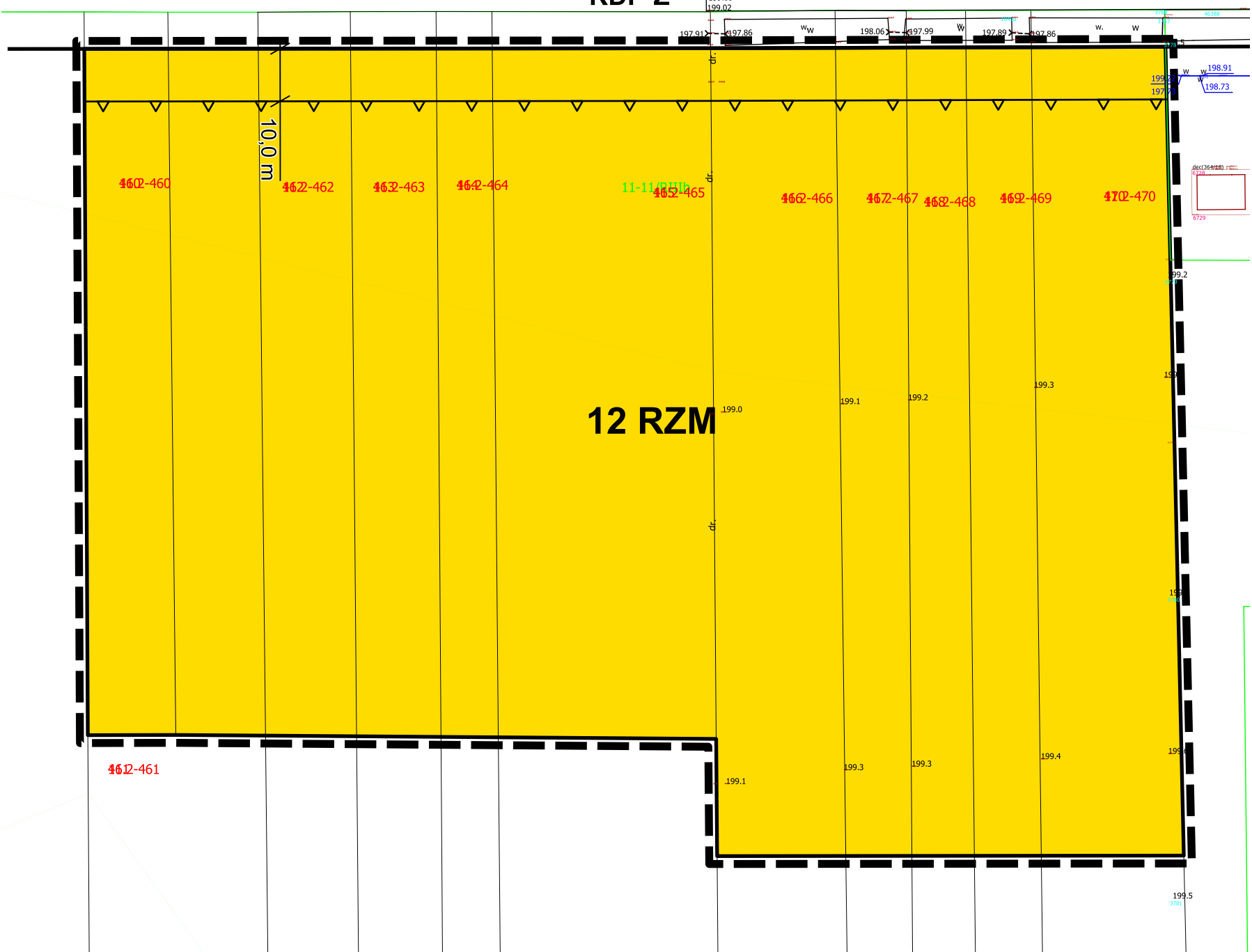


KDP-Z

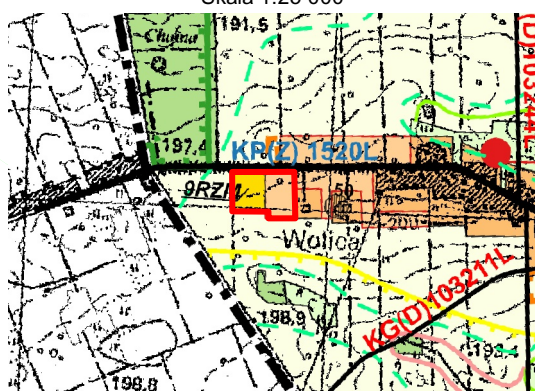
198.92
199.05
199.02





j.mb.

1274





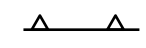
WYRYS ZE STUDIUM UWARUNKOWAŃ I KIERUNKÓW
ZAGOSPODAROWANIA PRZESTRZENNEGO GMINY ABRAMÓW
zatwierdzonego uchwałą Nr IX/32/2003 Rady Gminy Abramów
z dnia 10 lipca 2003 r. z późn. zm wraz z objaśnieniem oznaczeń
Skala 1:25 000



-  granica obszaru objętego planem miejscowym
-  projektowane obszary zabudowy zagrodowej skupionej
-  tereny zabudowy związanej z rolnictwem (zabudowa zagrodowa)
-  drogi powiatowe


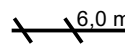
LEGENDA:

obowiązujące ustalenia planu:

-  granica obszaru objętego planem miejscowym
-  linie rozgraniczające tereny o różnym przeznaczeniu
-  nieprzekraczalne linie zabudowy

 tereny zabudowy zagrodowej

oznaczenia informacyjne:

-  drogi powiatowe zbiorcze
-  wymiarowanie