


# MIEJSCOWY PLAN ZAGOSPODAROWANIA PRZESTRZENNEGO TERENÓW NA OBSZARZE GMINY ABRAMÓW

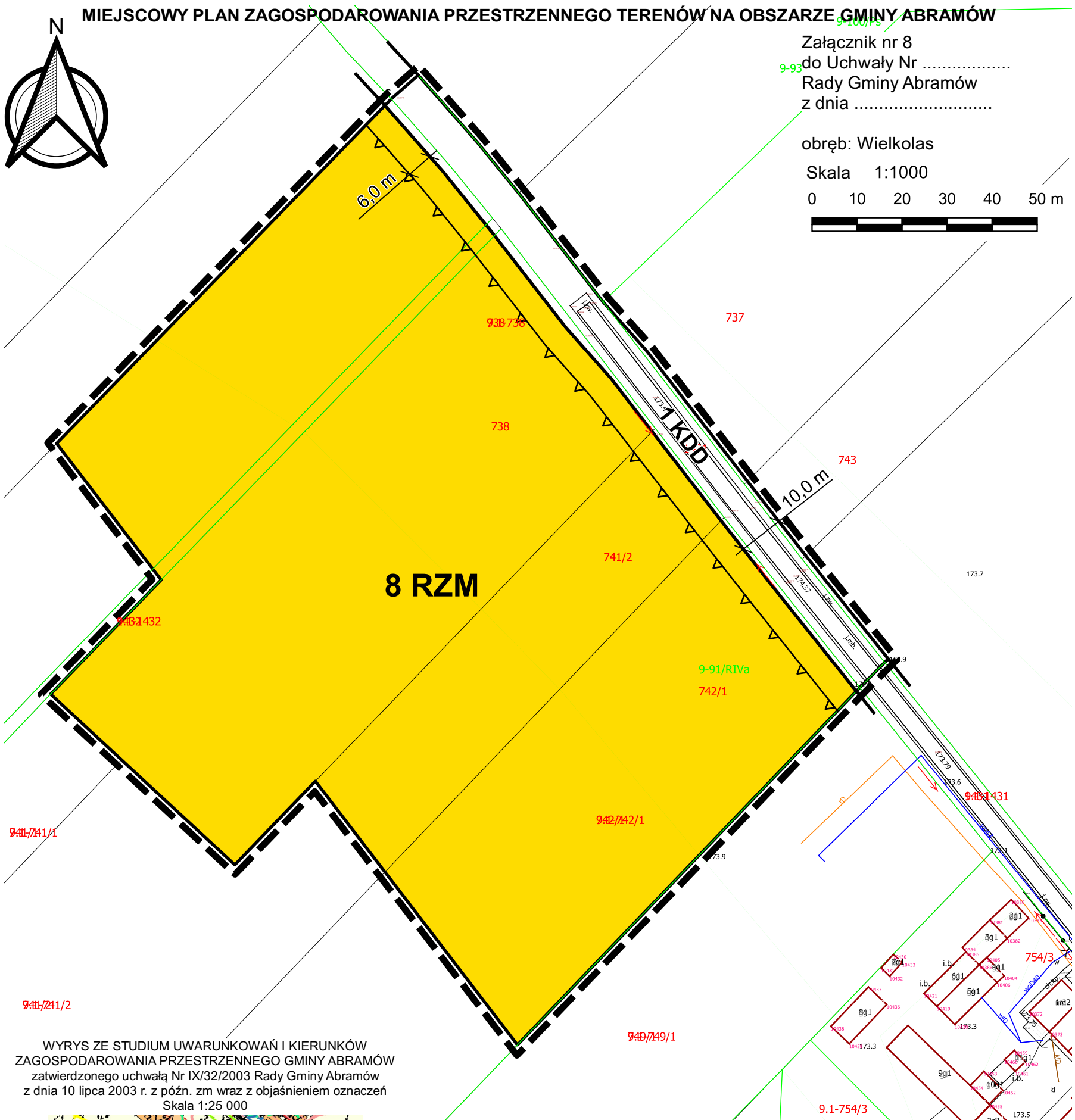


Załącznik nr 8  
do Uchwały Nr .....  
Rady Gminy Abramów  
z dnia .....

obręb: Wielkołas

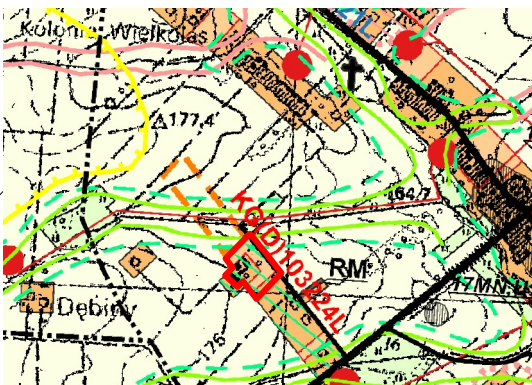
Skala 1:1000

0 10 20 30 40 50 m



## 8 RZM

WYRYS ZE STUDIUM UWARUNKOWAŃ I KIERUNKÓW  
ZAGOSPODAROWANIA PRZESTRZENNEGO GMINY ABRAMÓW  
zatwierdzonego uchwałą Nr IX/32/2003 Rady Gminy Abramów  
z dnia 10 lipca 2003 r. z późn. zm wraz z objaśnieniem oznaczeń  
Skala 1:25 000



## LEGENDA:


obowiązujące ustalenia planu:



granica obszaru objętego planem miejscowym



linie rozgraniczające tereny o różnym przeznaczeniu



nieprzekraczalne linie zabudowy

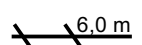


tereny zabudowy zagrodowej










tereny dróg dojazdowych

oznaczenia informacyjne:



wymiarowanie

-  granica obszaru objętego planem miejscowym
-  granice den dolin rzecznych
-  ekologiczny system obszarów chronionych rangi lokalnej
-  obszary zabudowy zagrodowej
-  projektowane obszary zabudowy zagrodowej skupionej
-  obszary zabudowy zagrodowej ekstensywnej
-  drogi gminne

Rysunek sporządzono na mapie zasadniczej z państwowego zasobu geodezyjnego i kartograficznego wydanej przez Powiatowy Ośrodek Dokumentacji Geodezyjnej i Kartograficznej Starostwa Powiatowego w Lubartowie. Mapa w Państwowym Układzie Współrzędnych Geodezyjnych 2000 strefa 8.