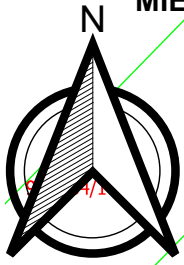
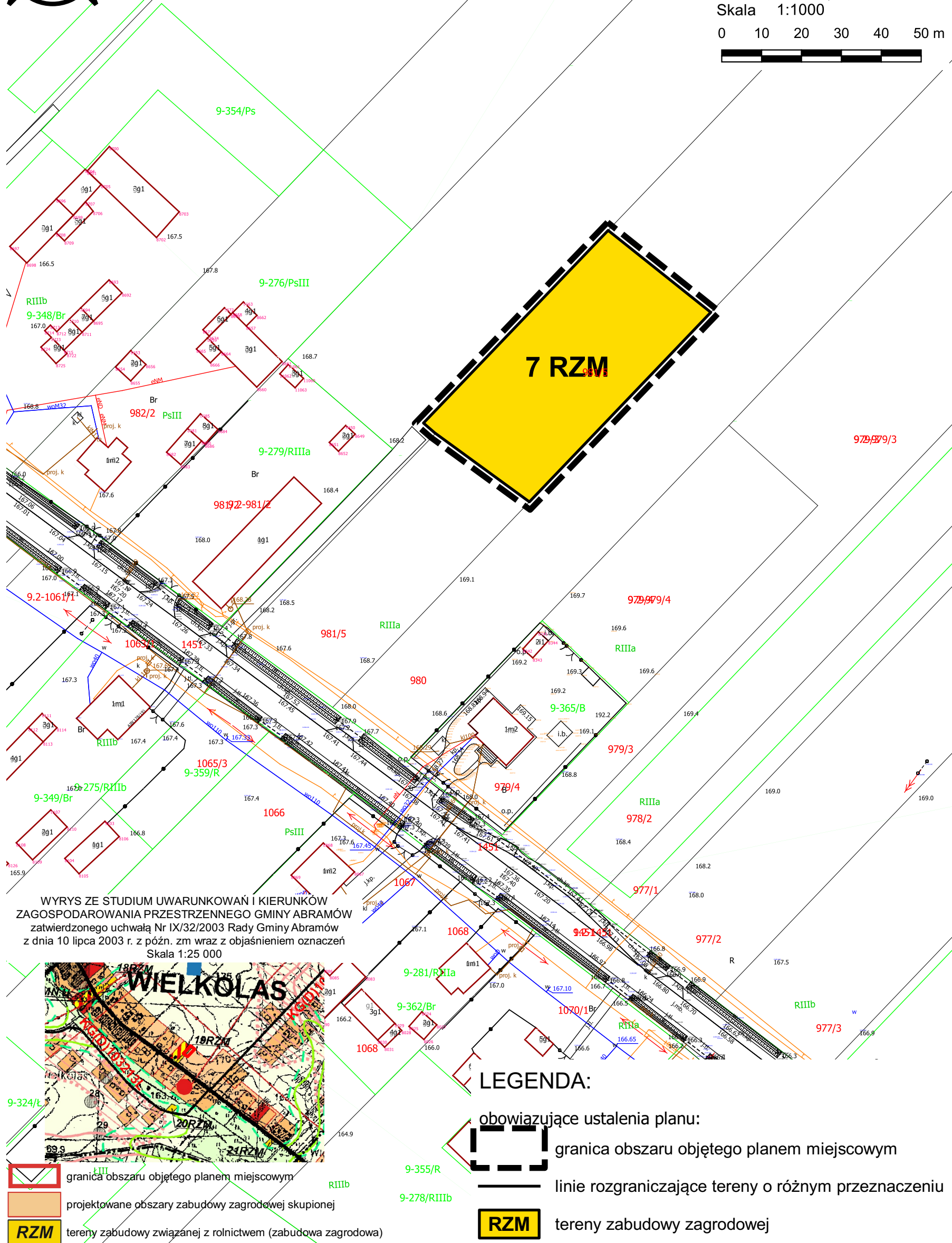


# MIEJSOWY PLAN ZAGOSPODAROWANIA PRZESTRZENNEGO TERENÓW NA OBSZARZE Gminy ABRAMÓW

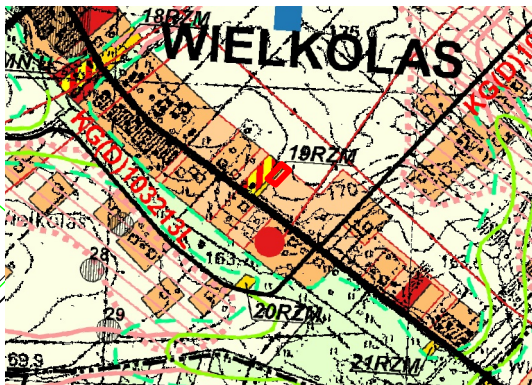


Załącznik nr 7  
do Uchwały Nr .....  
Rady Gminy Abramów  
z dnia .....

obręb: Wielkołas  
Skala 1:1000  
0 10 20 30 40 50 m



WYRYS ZE STUDIUM UWARUNKOWAŃ I KIERUNKÓW ZAGOSPODAROWANIA PRZESTRZENNEGO Gminy ABRAMÓW zatwierdzonego uchwałą Nr IX/32/2003 Rady Gminy Abramów z dnia 10 lipca 2003 r. z późn. zm wraz z objaśnieniem oznaczeń Skala 1:25 000



## LEGENDA:

obowiązujące ustalenia planu:

granica obszaru objętego planem miejscowym

linie rozgraniczające tereny o różnym przeznaczeniu

**RZM** tereny zabudowy zagrodowej

- granica obszaru objętego planem miejscowym
- projektowane obszary zabudowy zagrodowej skupionej
- RZM** tereny zabudowy związanej z rolnictwem (zabudowa zagrodowa)

Rysunek sporządzono na mapie zasadniczej z państwowego zasobu geodezyjnego i kartograficznego wydanej przez Powiatowy Ośrodek Dokumentacji Geodezyjnej i Kartograficznej Starostwa Powiatowego w Lubartowie. Mapa w Państwowym Układzie Współrzędnych Geodezyjnych 2000 strefa 8.