


MIEJSCOWY PLAN ZAGOSPODAROWANIA PRZESTRZENNEGO TERENÓW NA OBSZARZE GMINY ABRAMÓW



Załącznik nr 4
do Uchwały Nr
Rady Gminy Abramów
z dnia

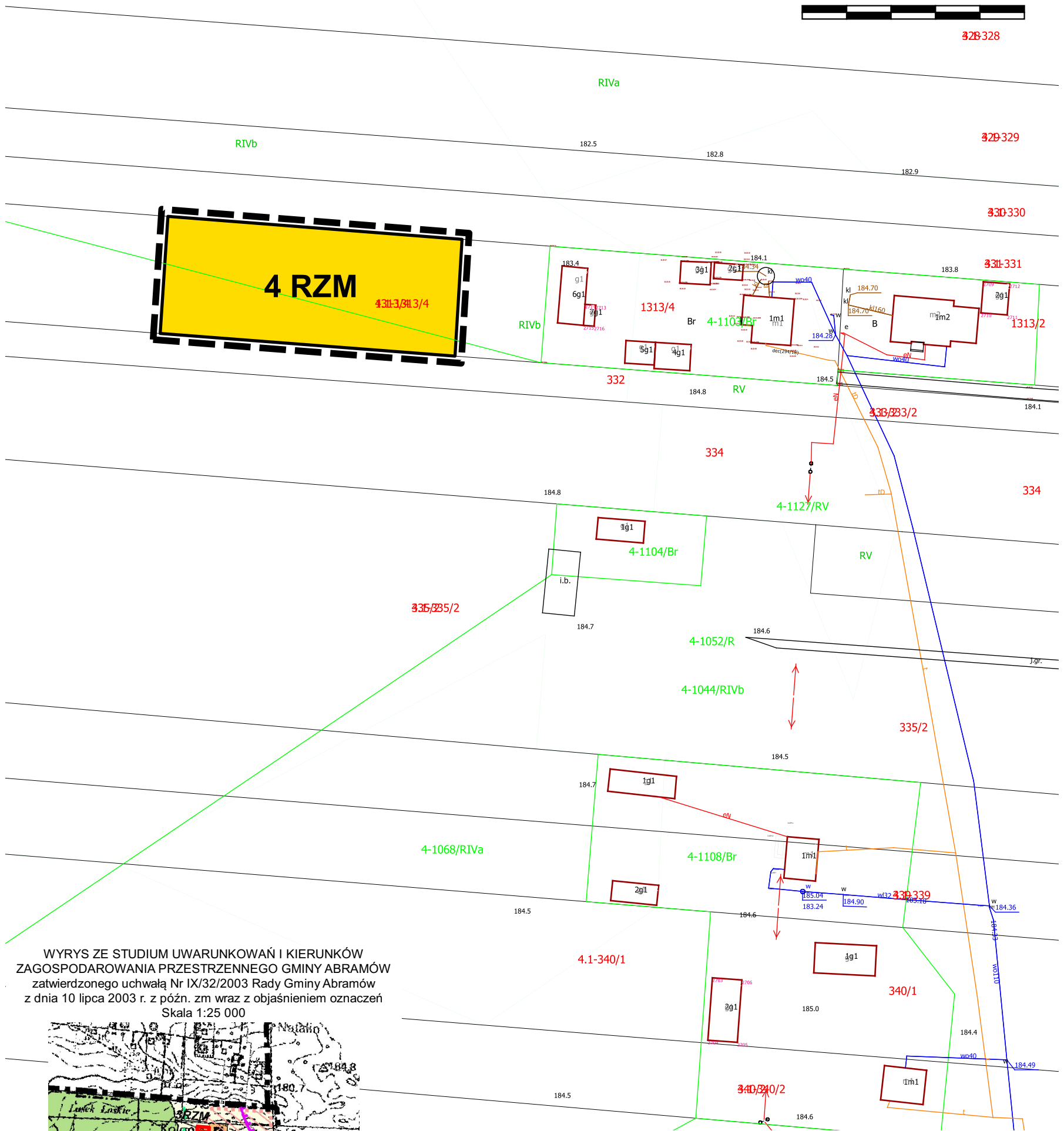
obręb: Dębiny

Skala 1:1000

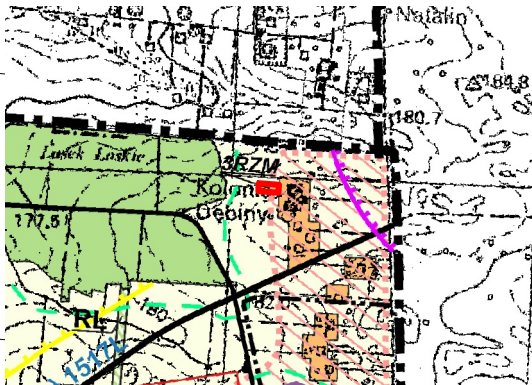
0 10 20 30 40 50 m



327-327
328-328



WYRYS ZE STUDIUM UWARUNKOWAŃ I KIERUNKÓW
ZAGOSPODAROWANIA PRZESTRZENNEGO GMINY ABRAMÓW
zatwierdzonego uchwałą Nr IX/32/2003 Rady Gminy Abramów
z dnia 10 lipca 2003 r. z późn. zm wraz z objaśnieniem oznaczeń
Skala 1:25 000



LEGENDA:

obowiązujące ustalenia planu:



granica obszaru objętego planem miejscowym



linie rozgraniczające tereny o różnym przeznaczeniu



tereny zabudowy zagrodowej



granica obszaru objętego planem miejscowym



obszary zabudowy zagrodowej rozproszonej



tereny zabudowy związanej z rolnictwem (zabudowa zagrodowa)